

คำสั่งกรมทรัพยากรทางทะเลและชายฝั่ง

ที่ ๔๔๕/๒๕๕๙

เรื่อง มาตรการ หลักเกณฑ์ วิธีการ และเงื่อนไขในการระงับความเสียหายอย่างร้ายแรง
ต่อทรัพยากรปะการัง บริเวณ ๗ พื้นที่ ได้แก่ (๑) เกาะมันใน จังหวัดระยอง
(๒) เกาะทะลุ จังหวัดประจวบคีรีขันธ์ (๓) เกาะเหลื่อม จังหวัดประจวบคีรีขันธ์
(๔) เกาะไข่ จังหวัดชุมพร (๕) เกาะราชาใหญ่ จังหวัดภูเก็ต (๖) แหลมพันวา
จังหวัดภูเก็ต และ (๗) เกาะไม้ท่อน จังหวัดภูเก็ต

ด้วยปัจจุบันอนุภูมิภาคน้ำทะเลฝั่งอ่าวไทยและฝั่งทะเลอันดามันมีค่าสูงกว่าค่าเฉลี่ยปกติจากการสำรวจพบว่าปะการังฟอกขาวใน ๗ พื้นที่ ได้แก่ (๑) เกาะมันใน จังหวัดระยอง (๒) เกาะทะลุ จังหวัดประจวบคีรีขันธ์ (๓) เกาะเหลื่อม จังหวัดประจวบคีรีขันธ์ (๔) เกาะไข่ จังหวัดชุมพร (๕) เกาะราชาใหญ่ จังหวัดภูเก็ต (๖) แหลมพันวา จังหวัดภูเก็ต และ (๗) เกาะไม้ท่อน จังหวัดภูเก็ต ปะการังที่ฟอกขาวมีแนวโน้มจะตายลงในเวลา ๑ เดือน ขึ้นอยู่กับชนิด พันธุ์กรรมของปะการัง สภาพแวดล้อม และการรบกวนจากมนุษย์ ซึ่งหากปะการังตายลงจะส่งผลกระทบต่อความสมบูรณ์ของสัตว์น้ำในทะเลไทย วิถีชีวิตชุมชนชายฝั่ง การท่องเที่ยวทางทะเล โดยปัจจุบันพบว่ามีกิจกรรมของมนุษย์ที่ก่อให้เกิดความเสียหายต่อปะการังในบริเวณดังกล่าว ทั้งการท่องเที่ยวดำน้ำ การประมง การทิ้งมลพิษและขยะทะเล การเหยียบย่ำปะการัง ซึ่งตามหลักทางวิชาการในช่วงที่วิกฤตของปะการังนี้ กิจกรรมดังกล่าวจะก่อให้เกิดความเสียหายอย่างร้ายแรงต่อปะการัง

อาศัยอำนาจตามความในมาตรา ๑๗ ประกอบมาตรา ๓ และมาตรา ๒๗ แห่งพระราชบัญญัติส่งเสริมการบริหารจัดการทรัพยากรทางทะเลและชายฝั่ง พ.ศ. ๒๕๕๘ ประกอบมาตรา ๓๒ แห่งพระราชบัญญัติระเบียบบริหารราชการแผ่นดิน พ.ศ. ๒๕๓๔ ซึ่งแก้ไขเพิ่มเติมโดยพระราชบัญญัติระเบียบบริหารราชการแผ่นดิน (ฉบับที่ ๕) พ.ศ. ๒๕๔๕ กรมทรัพยากรทางทะเลและชายฝั่ง จึงมีคำสั่งในการกำหนดมาตรการ หลักเกณฑ์ วิธีการ และเงื่อนไขเพื่อระงับความเสียหายอย่างร้ายแรงต่อทรัพยากรปะการัง บริเวณ ๗ พื้นที่ ได้แก่ (๑) เกาะมันใน จังหวัดระยอง (๒) เกาะทะลุ จังหวัดประจวบคีรีขันธ์ (๓) เกาะเหลื่อม จังหวัดประจวบคีรีขันธ์ (๔) เกาะไข่ จังหวัดชุมพร (๕) เกาะราชาใหญ่ จังหวัดภูเก็ต (๖) แหลมพันวา จังหวัดภูเก็ต และ (๗) เกาะไม้ท่อน จังหวัดภูเก็ต ตามแผนที่แนบท้ายคำสั่งนี้ ดังนี้

ข้อ ๑ ห้ามจอดเรือโดยการทิ้งสมอเรือบริเวณแนวปะการัง

ข้อ ๒ ห้ามทิ้งขยะมูลฝอย สิ่งปฏิกูล น้ำเสีย มลพิษ ลงในทะเล ที่อาจมีผลกระทบต่อคุณภาพน้ำทะเลอันจะส่งผลกระทบต่อให้เกิดความเสียหายต่อปะการัง

ข้อ ๓ ห้ามการขุดลอกร่องน้ำในแนวปะการัง

ข้อ ๔ ห้ามการกระทำกิจกรรมใด ๆ ที่ก่อให้เกิดตะกอนลงสู่แนวปะการังอันจะส่งผลกระทบต่อให้เกิดความเสียหายต่อปะการัง

ข้อ ๕ ห้ามค้นหา ล่อ จับ ได้มา เก็บสัตว์น้ำ หรือการกระทำใด ๆ ที่มีจุดมุ่งหมายเพื่อล่อ จับ ได้มา หรือเก็บสัตว์น้ำในบริเวณแนวปะการัง

ข้อ ๖ ห้ามการให้อาหารปลาและสัตว์น้ำในแนวปะการัง

ข้อ ๗ ห้ามการเดินเหยียบยาปะการัง

ข้อ ๘ ห้ามการเก็บหรือทำลายปะการัง เว้นแต่การกระทำเพื่อการศึกษาวิจัยทางวิชาการ

ข้อ ๙ บุคคล หรือผู้ประกอบการท่องเที่ยวดำน้ำตื้นจะต้องไม่กระทำการใด ๆ อันเป็นการก่อให้เกิดความเสียหายต่อแนวปะการัง

ข้อ ๑๐ ผู้ประกอบการท่องเที่ยวดำน้ำลึก ต้องได้รับใบอนุญาตประกอบธุรกิจนำเที่ยวจากสำนักทะเบียนธุรกิจนำเที่ยวและมัคคุเทศก์ และจะต้องปฏิบัติตามเงื่อนไขและหลักการของสถาบันการเรียนการสอนดำน้ำสากล

ข้อ ๑๑ ผู้ใดฝ่าฝืนข้อห้ามตามคำสั่งนี้ ต้องระวางโทษจำคุกไม่เกินหนึ่งปี หรือปรับไม่เกินหนึ่งแสนบาท หรือทั้งจำทั้งปรับตามความในมาตรา ๒๗ แห่งพระราชบัญญัติส่งเสริมการบริหารจัดการทรัพยากรทางทะเลและชายฝั่ง พ.ศ. ๒๕๕๘

ข้อ ๑๒ ให้พนักงานเจ้าหน้าที่ตามพระราชบัญญัติส่งเสริมการบริหารจัดการทรัพยากรทางทะเลและชายฝั่ง พ.ศ. ๒๕๕๘ ดำเนินการตามคำสั่งนี้ ตามอำนาจหน้าที่ที่กำหนดไว้ตามกฎหมายภายในท้องที่รับผิดชอบ

ข้อ ๑๓ คำสั่งนี้ให้ใช้บังคับตั้งแต่วันถัดจากวันประกาศในราชกิจจานุเบกษาเป็นต้นไป และมีระยะเวลาบังคับใช้จนกว่าสถานการณ์ปะการังฟอกขาวจะกลับสู่สภาวะปกติ และความเสียหายระงับสิ้นไป

สั่ง ณ วันที่ ๑๙ พฤษภาคม พ.ศ. ๒๕๕๙

สุทธิลักษณ์ ระวีวรรณ

อธิบดีกรมทรัพยากรทางทะเลและชายฝั่ง

แผนที่ท้ายคำสั่งกรมทรัพยากรทางทะเลและชายฝั่ง

ที่ 445/2559

เรื่อง มาตรการ หลักเกณฑ์ วิธีการ และเงื่อนไขในการระงับความเสียหายอย่างร้ายแรงต่อทรัพยากรปะการัง 7 พื้นที่ ได้แก่

(1) เกาะมันใน จังหวัดระยอง (2) เกาะทะลุ จังหวัดประจวบคีรีขันธ์ (3) เกาะเหลื่อม จังหวัดประจวบคีรีขันธ์

(4) เกาะไข่ จังหวัดชุมพร (5) เกาะราชาใหญ่ จังหวัดภูเก็ต (6) แหลมพันวา จังหวัดภูเก็ต

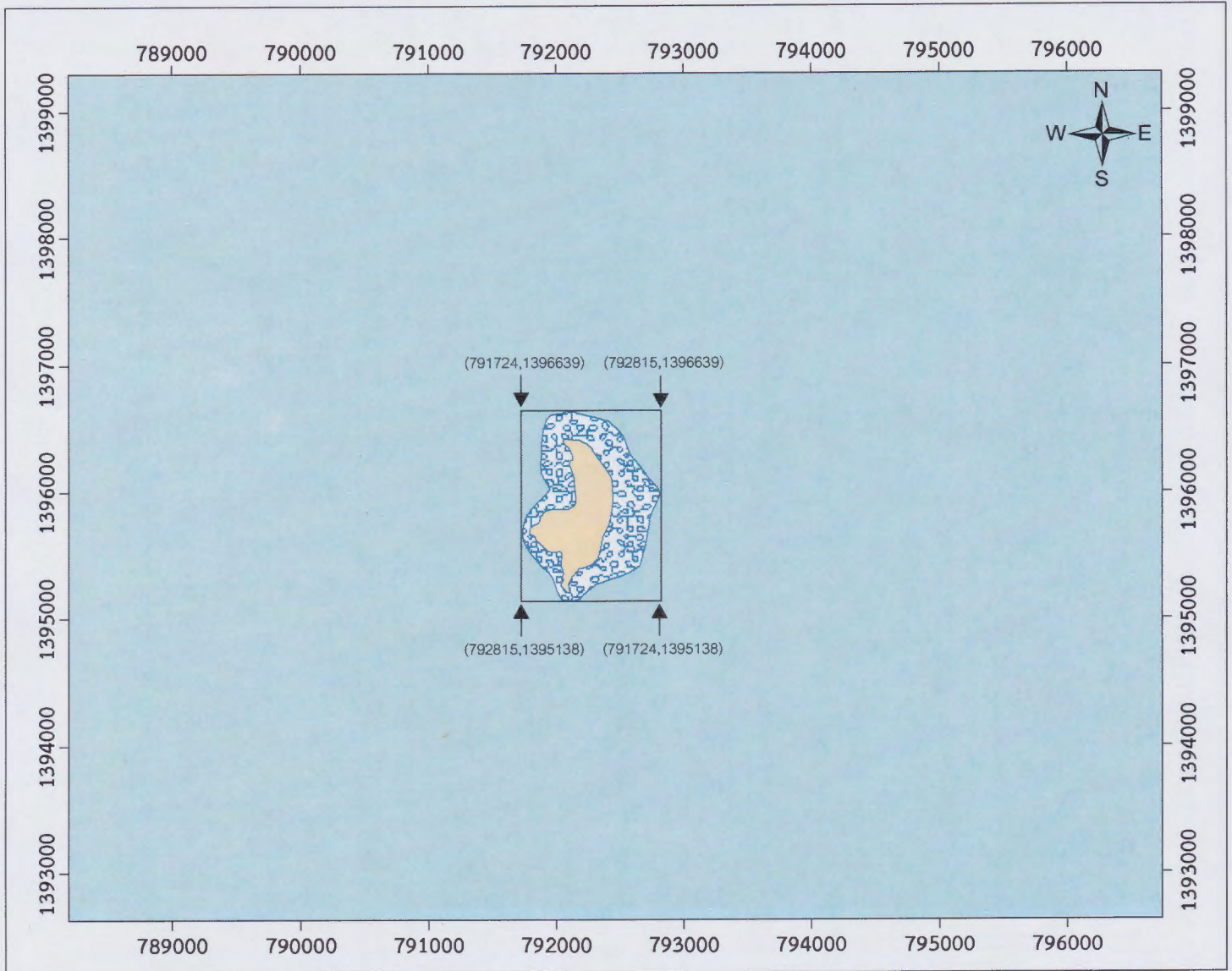
และ (7) เกาะไม้ท่อน จังหวัดภูเก็ต

พ.ศ.2559

มาตราส่วน 1 : 50,000

0 250 500 1,000 1,500 2,000

เมตร



คำอธิบายสัญลักษณ์



ขอบเขตจังหวัด



แนวเขตกำหนดมาตรการ



แนวปะการัง เกาะมันใน จ.ระยอง
มีพื้นที่ 439.20 ไร่

นายปิ่นสักก์ สุรัสวดี

ผู้อำนวยการสถาบันวิจัยและพัฒนาทรัพยากร
ทางทะเล ชายฝั่งทะเลและป่าชายเลน

นายศักดิ์ดา วิเชียรศิลป์

รองอธิบดีกรมทรัพยากรทางทะเลและชายฝั่ง

แผนที่ท้ายคำสั่งกรมทรัพยากรทางทะเลและชายฝั่ง

ที่ 445/2559

เรื่อง มาตรการ หลักเกณฑ์ วิธีการ และเงื่อนไขในการระงับความเสียหายอย่างร้ายแรงต่อทรัพยากรปะการัง 7 พื้นที่ ได้แก่

(1) เกาะมันใน จังหวัดระยอง (2) เกาะทะลุ จังหวัดประจวบคีรีขันธ์ (3) เกาะเหลื่อม จังหวัดประจวบคีรีขันธ์

(4) เกาะไข่ จังหวัดชุมพร (5) เกาะราชาใหญ่ จังหวัดภูเก็ต (6) แหลมพันวา จังหวัดภูเก็ต

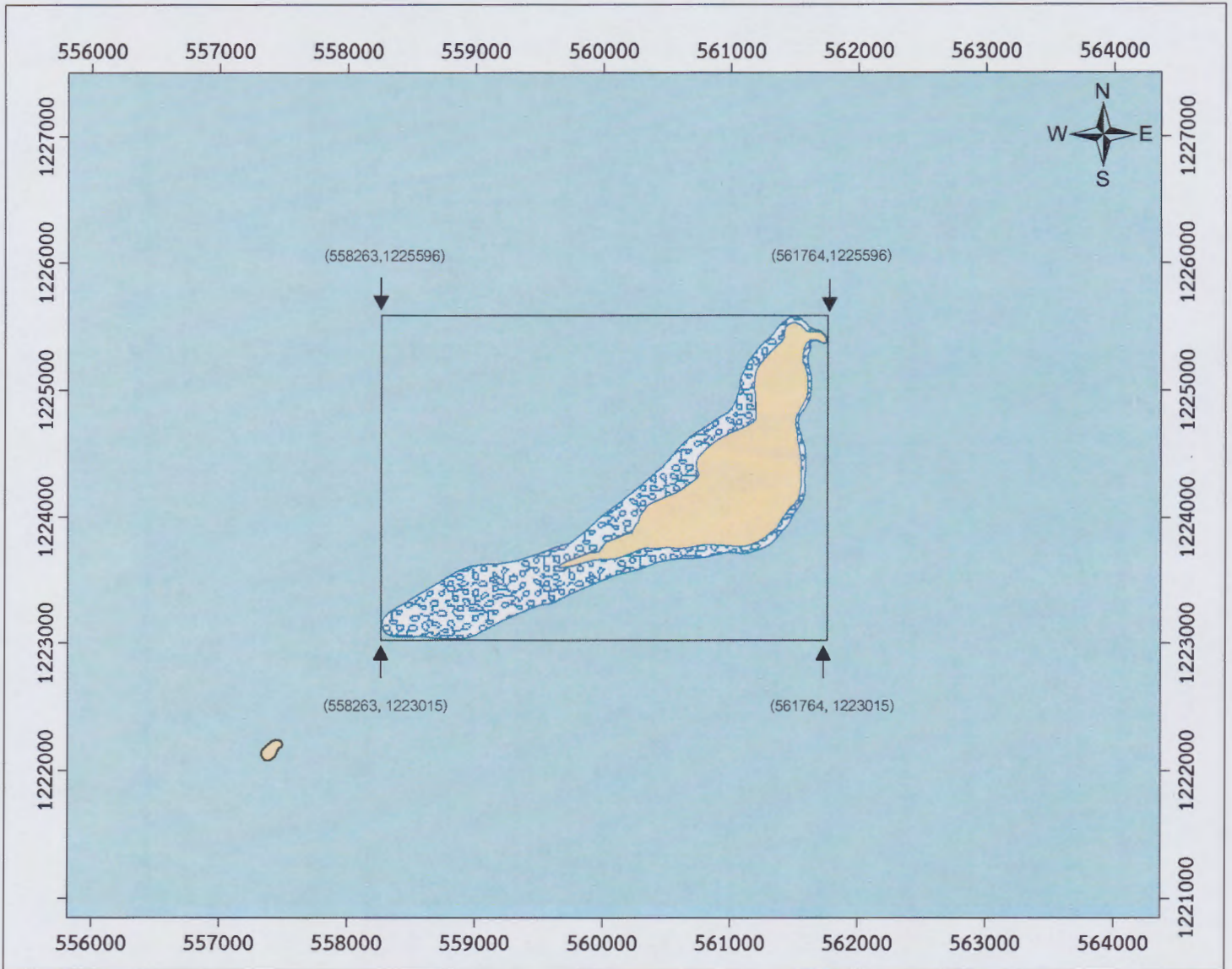
และ (7) เกาะไม้ท่อน จังหวัดภูเก็ต

พ.ศ.2559

มาตราส่วน 1 : 50,000

0 250 500 1,000 1,500 2,000

เมตร



คำอธิบายสัญลักษณ์



ขอบเขตจังหวัด



แนวเขตกำหนดมาตรการ



แนวปะการัง เกาะทะลุ จ.ประจวบคีรีขันธ์
มีพื้นที่ 786.83 ไร่

A

นายปิ่นสักก์ สุรัสวดี

ผู้อำนวยการสถาบันวิจัยและพัฒนาทรัพยากร
ทางทะเล ชายฝั่งทะเลและป่าชายเลน

นายศักดิ์ดา วิเชียรศิลป์

รองอธิบดีกรมทรัพยากรทางทะเลและชายฝั่ง

แผนที่ท้ายคำสั่งกรมทรัพยากรทางทะเลและชายฝั่ง

ที่ 445/2559

เรื่อง มาตรการ หลักเกณฑ์ วิธีการ และเงื่อนไขในการระงับความเสียหายอย่างร้ายแรงต่อทรัพยากรปะการัง 7 พื้นที่ ได้แก่

(1) เกาะมันใน จังหวัดระยอง (2) เกาะทะลุ จังหวัดประจวบคีรีขันธ์ (3) เกาะเหลื่อม จังหวัดประจวบคีรีขันธ์

(4) เกาะไข จังหวัดชุมพร (5) เกาะราชาใหญ่ จังหวัดภูเก็ต (6) แหลมพันวา จังหวัดภูเก็ต

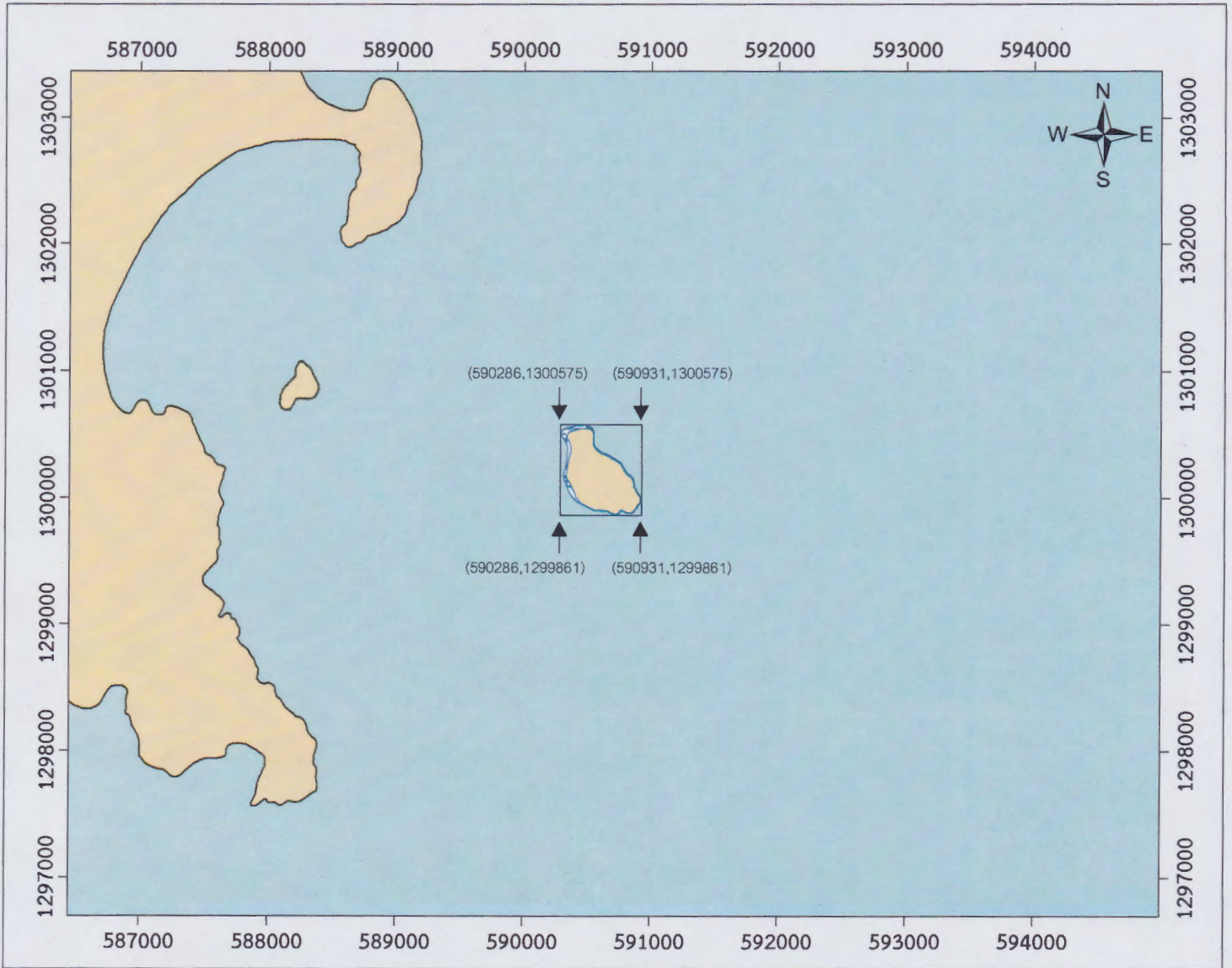
และ (7) เกาะไม้ท่อน จังหวัดภูเก็ต

พ.ศ.2559

มาตราส่วน 1 : 50,000


0 250 500 1,000 1,500 2,000


เมตร




คำอธิบายสัญลักษณ์


 ขอบเขตจังหวัด

 แนวเขตกำหนดมาตรการ

 แนวปะการัง เกาะเหลื่อม จ.ประจวบคีรีขันธ์
มีพื้นที่ 17.91 ไร่


นายปิ่นสักก์ สุรัสวดี

ผู้อำนวยการสถาบันวิจัยและพัฒนาทรัพยากร
ทางทะเล ชายฝั่งทะเลและป่าชายเลน


นายศักดิ์ดา วิเชียรศิลป์

รองอธิบดีกรมทรัพยากรทางทะเลและชายฝั่ง

แผนที่ท้ายคำสั่งกรมทรัพยากรทางทะเลและชายฝั่ง

ที่ 445/2559

เรื่อง มาตรการ หลักเกณฑ์ วิธีการ และเงื่อนไขในการระงับความเสียหายอย่างร้ายแรงต่อทรัพยากรปะการัง 7 พื้นที่ ได้แก่

(1) เกาะมันใน จังหวัดระยอง (2) เกาะทะลุ จังหวัดประจวบคีรีขันธ์ (3) เกาะเหลื่อม จังหวัดประจวบคีรีขันธ์

(4) เกาะไข่ จังหวัดชุมพร (5) เกาะราชาใหญ่ จังหวัดภูเก็ต (6) แหลมพันวา จังหวัดภูเก็ต

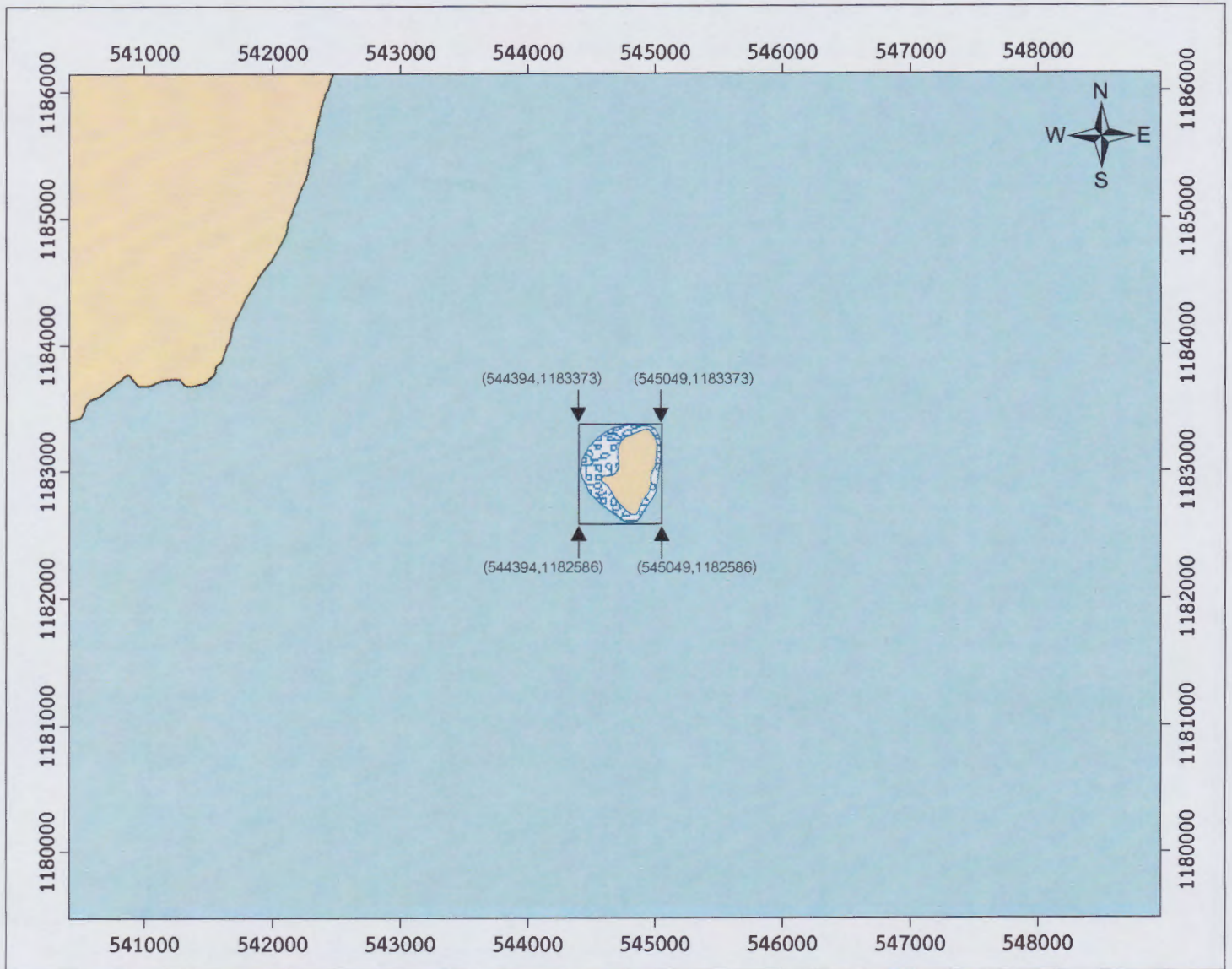
และ (7) เกาะไม้ท่อน จังหวัดภูเก็ต

พ.ศ.2559


มาตราส่วน 1 : 50,000


0 250 500 1,000 1,500 2,000


เมตร




คำอธิบายสัญลักษณ์

 ขอบเขตจังหวัด

 แนวเขตกำหนดมาตรการ

 แนวปะการัง เกาะไข่ จ.ชุมพร
มีพื้นที่ 117.38 ไร่


นายปิ่นสักก์ สุรัสวดี

ผู้อำนวยการสถาบันวิจัยและพัฒนาทรัพยากร
ทางทะเล ชายฝั่งทะเลและป่าชายเลน

นายศักดิ์ดา วิเชียรศิลป์

รองอธิบดีกรมทรัพยากรทางทะเลและชายฝั่ง

แผนที่ท้ายคำสั่งกรมทรัพยากรทางทะเลและชายฝั่ง

ที่ 445/2559

เรื่อง มาตรการ หลักเกณฑ์ วิธีการ และเงื่อนไขในการระงับความเสียหายอย่างร้ายแรงต่อทรัพยากรปะการัง 7 พื้นที่ ได้แก่

(1) เกาะมันใน จังหวัดระยอง (2) เกาะทะลุ จังหวัดประจวบคีรีขันธ์ (3) เกาะเหลื่อม จังหวัดประจวบคีรีขันธ์

(4) เกาะไข่ จังหวัดชุมพร (5) เกาะราชาใหญ่ จังหวัดภูเก็ต (6) แหลมพันวา จังหวัดภูเก็ต

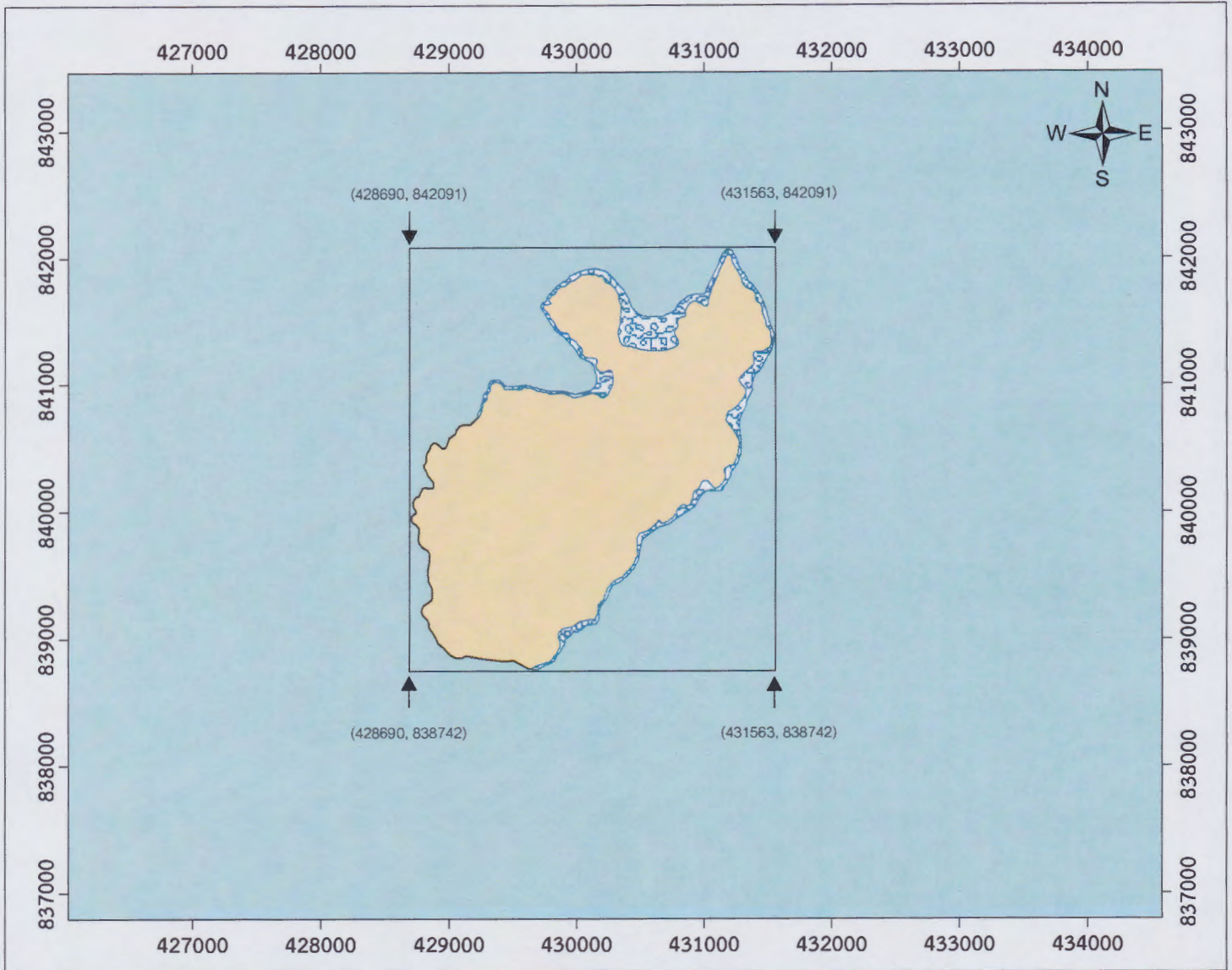
และ (7) เกาะไม้ท่อน จังหวัดภูเก็ต

พ.ศ.2559

มาตราส่วน 1 : 50,000

0 250 500 1,000 1,500 2,000

เมตร



คำอธิบายสัญลักษณ์



ขอบเขตจังหวัด



แนวเขตกำหนดมาตรการ



แนวปะการัง เกาะราชาใหญ่ จ.ภูเก็ต

มีพื้นที่ 267.46 ไร่

นายปิ่นสักก์ สุรัสวดี
ผู้อำนวยการสถาบันวิจัยและพัฒนาทรัพยากร
ทางทะเล ชายฝั่งทะเลและป่าชายเลน

นายศักดิ์ดา วิเชียรศิลป์
รองอธิบดีกรมทรัพยากรทางทะเลและชายฝั่ง

แผนที่ท้ายคำสั่งกรมทรัพยากรทางทะเลและชายฝั่ง

ที่ 445/2559

เรื่อง มาตรการ หลักเกณฑ์ วิธีการ และเงื่อนไขในการระงับความเสียหายอย่างร้ายแรงต่อทรัพยากรปะการัง 7 พื้นที่ ได้แก่

(1) เกาะมันใน จังหวัดระยอง (2) เกาะทะลุ จังหวัดประจวบคีรีขันธ์ (3) เกาะเหลื่อม จังหวัดประจวบคีรีขันธ์

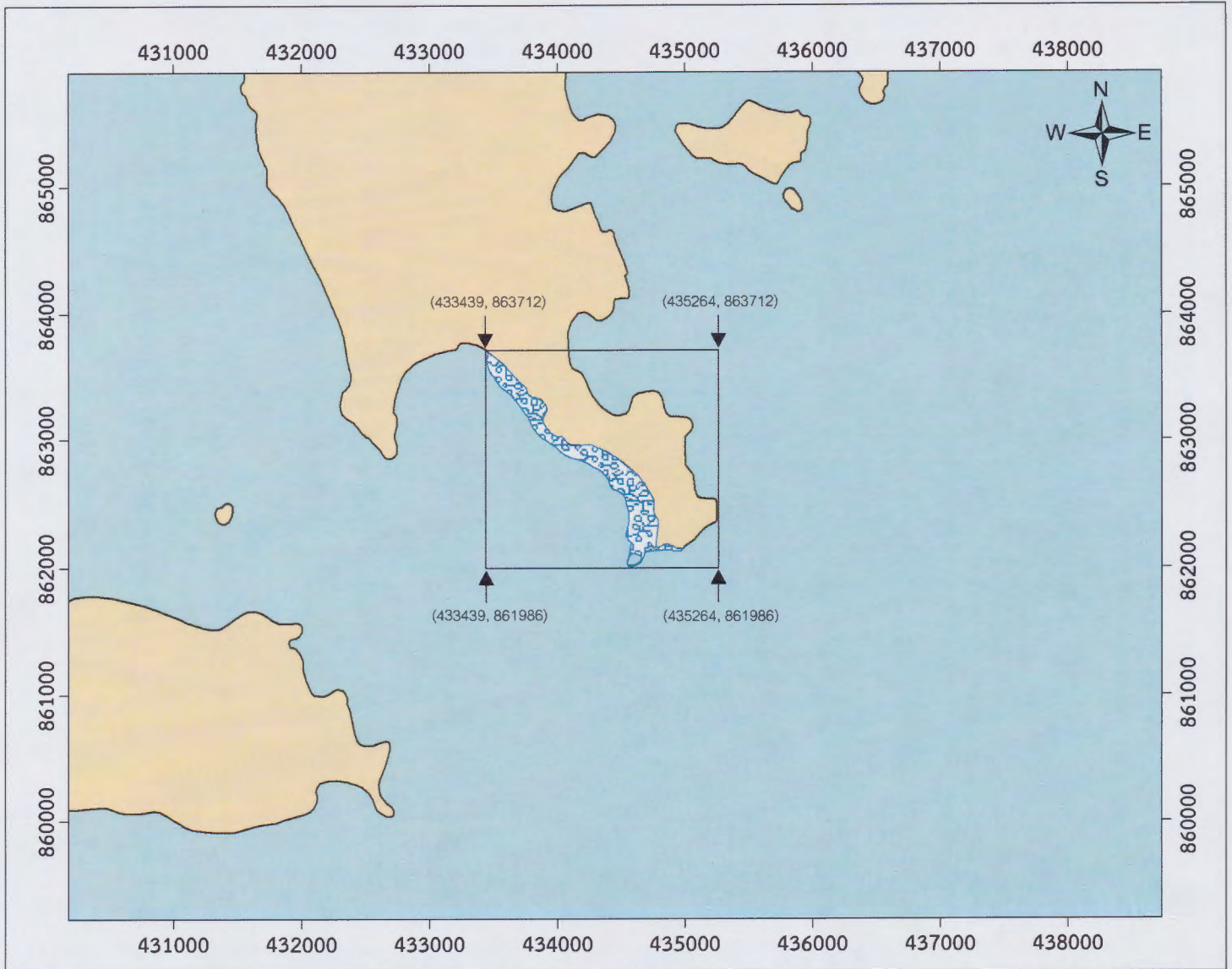
(4) เกาะไข่ จังหวัดชุมพร (5) เกาะราชาใหญ่ จังหวัดภูเก็ต (6) แหลมพันวา จังหวัดภูเก็ต

และ (7) เกาะไม้ท่อน จังหวัดภูเก็ต

พ.ศ.2559

มาตราส่วน 1 : 50,000

0 250 500 1,000 1,500 2,000 เมตร



คำอธิบายสัญลักษณ์



ขอบเขตจังหวัด



แนวเขตกำหนดมาตรการ



แนวปะการัง แหลมพันวา จ.ภูเก็ต
มีพื้นที่ 202.56 ไร่

นายปิ่นสักก์ สุรัสวดี

ผู้อำนวยการสถาบันวิจัยและพัฒนาทรัพยากร
ทางทะเล ชายฝั่งทะเลและป่าชายเลน

นายศักดิ์ดา วิเชียรศิลป์

รองอธิบดีกรมทรัพยากรทางทะเลและชายฝั่ง

แผนที่ท้ายคำสั่งกรมทรัพยากรทางทะเลและชายฝั่ง

ที่ 445/2559

เรื่อง มาตรการ หลักเกณฑ์ วิธีการ และเงื่อนไขในการระงับความเสียหายอย่างร้ายแรงต่อทรัพยากรปะการัง 7 พื้นที่ ได้แก่

(1) เกาะมันใน จังหวัดระยอง (2) เกาะทะลุ จังหวัดประจวบคีรีขันธ์ (3) เกาะเหลื่อม จังหวัดประจวบคีรีขันธ์

(4) เกาะไข จังหวัดชุมพร (5) เกาะราชาใหญ่ จังหวัดภูเก็ต (6) แหลมพันวา จังหวัดภูเก็ต

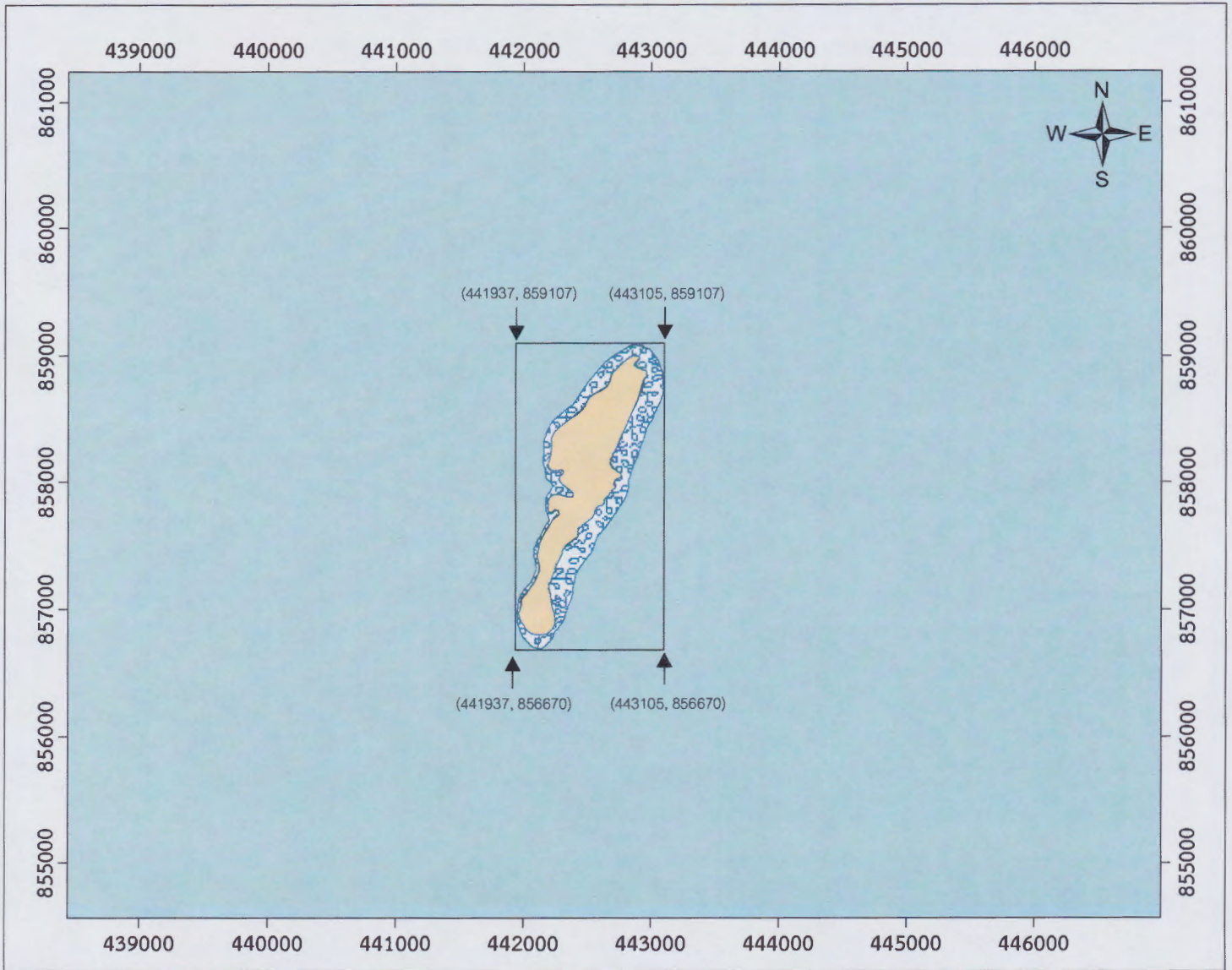
และ (7) เกาะไม้ท่อน จังหวัดภูเก็ต

พ.ศ.2559

มาตราส่วน 1 : 50,000

0 250 500 1,000 1,500 2,000

เมตร



คำอธิบายสัญลักษณ์



ขอบเขตจังหวัด



แนวเขตกำหนดมาตรการ



แนวปะการัง เกาะไม้ท่อน จ.ภูเก็ต
มีพื้นที่ 328.18 ไร่

นายปิ่นศักดิ์ สุรัสวดี

ผู้อำนวยการสถาบันวิจัยและพัฒนาทรัพยากร
ทางทะเล ชายฝั่งทะเลและป่าชายเลน

นายศักดิ์ดา วิเชียรศิลป์

รองอธิบดีกรมทรัพยากรทางทะเลและชายฝั่ง