

แผนบริหารจัดการทรัพยากรธรรมชาติ  
และสิ่งแวดล้อมระดับจังหวัด  
ระยะ ๕ ปี (พ.ศ. ๒๕๖๖ - ๒๕๗๐)  
สำนักงานทรัพยากรธรรมชาติและสิ่งแวดล้อมจังหวัดอุทัยธานี

## คำนำ

การจัดทำแผนบริหารจัดการทรัพยากรธรรมชาติและสิ่งแวดล้อมจังหวัด ระยะ ๕ ปี (พ.ศ.๒๕๖๖-๒๕๗๐) ของสำนักงานทรัพยากรธรรมชาติและสิ่งแวดล้อมจังหวัดอุทัยธานี จัดทำขึ้นเพื่อบูรณาการแผนงานโครงการต่างๆ เข้าด้วยกัน เพื่อลดความซ้ำซ้อนและประหยัดทรัพยากร ทั้งนี้ เพื่อให้การวางแผนปฏิบัติราชการ สอดคล้องกับแผนยุทธศาสตร์ชาติ แผนการปฏิรูปประเทศ และแผนอื่นๆที่เกี่ยวข้อง ตามนโยบายของรัฐบาล โดยระดับคุณภาพของแผนบริหารจัดการทรัพยากรธรรมชาติและสิ่งแวดล้อมจังหวัด ระยะ ๕ ปี (พ.ศ.๒๕๖๖-๒๕๗๐) ของสำนักงานทรัพยากรธรรมชาติและสิ่งแวดล้อมจังหวัดอุทัยธานี ประกอบด้วย ด้านทรัพยากรธรรมชาติ ด้านทรัพยากรน้ำ และด้านสิ่งแวดล้อม

สำนักงานทรัพยากรธรรมชาติและสิ่งแวดล้อมจังหวัดอุทัยธานี จึงได้ดำเนินการจัดทำแผนบริหารจัดการทรัพยากรธรรมชาติและสิ่งแวดล้อมจังหวัด ระยะ ๕ ปี (พ.ศ.๒๕๖๖-๒๕๗๐) ของสำนักงานทรัพยากรธรรมชาติและสิ่งแวดล้อมจังหวัดอุทัยธานี โดยคำนึงถึงสภาพการณ์ทรัพยากรธรรมชาติและสิ่งแวดล้อมในจังหวัดเป็นหลัก (Area-Based Approach) พร้อมกับเปิดโอกาสให้ประชาชนและภาคประชาสังคมที่เป็นภาคีการพัฒนาต่าง ๆ เข้ามามีส่วนร่วมในกระบวนการวางแผน เพื่อให้แผนสอดคล้องกับความต้องการของประชาชนในพื้นที่ และทิศทางการพัฒนาเศรษฐกิจและสังคมของจังหวัด ทั้งนี้ ได้ยึดผลสำเร็จของงานตามบทบาทหน้าที่และความรับผิดชอบทั้งของส่วนกลาง ส่วนภูมิภาค จังหวัด ท้องถิ่น และประชาชนเป็นเป้าหมายการทำงานเชิงบูรณาการร่วมกัน เพื่อให้เกิดความเชื่อมโยงกับแผนในระดับต่าง ๆ ของหน่วยงานหลักด้านทรัพยากรธรรมชาติและสิ่งแวดล้อมที่เกี่ยวข้องในทุกระดับเกิดแนวทางในการบริหารจัดการทรัพยากรธรรมชาติและสิ่งแวดล้อม ที่มีประสิทธิภาพการอนุรักษ์ พื้นฟูทรัพยากรธรรมชาติและสิ่งแวดล้อมของจังหวัดที่เหมาะสม สอดคล้องกับสถานการณ์ทรัพยากรธรรมชาติและสิ่งแวดล้อม ต่อไป

มกราคม ๒๕๖๗

สำนักงานทรัพยากรธรรมชาติและสิ่งแวดล้อมจังหวัดอุทัยธานี

สารบัญ

เรื่อง	หน้า
คำนำ	
สารบัญ	
<b>ส่วนที่ ๑ บทสรุปผู้บริหาร</b>	<b>๑</b>
<b>ส่วนที่ ๒ ความสอดคล้องกับแผน ๓ ระดับ ตามนโยบายของมติรัฐมนตรี เมื่อวันที่ ๔ ธันวาคม ๒๕๖๐</b>	<b>๒</b>
- แผนยุทธศาสตร์ชาติ (แผนระดับที่ ๑)	
- แผนระดับที่ ๒ (เฉพาะที่เกี่ยวข้อง)	
- แผนระดับที่ ๓ (แผนปฏิบัติราชการ ระยะ ๕ ปี (พ.ศ.๒๕๖๖-๒๕๗๐)ทส. และ แผนพัฒนาจังหวัด พ.ศ.๒๕๖๖ – ๒๕๗๐)	
<b>ส่วนที่ ๓ สารระสำคัญแผนบริหารจัดการทรัพยากรธรรมชาติและสิ่งแวดล้อม ระยะ ๕ ปี</b>	<b>๓</b>
๓.๑ ข้อมูลเพื่อการบริหารจัดการ	๓
๓.๑.๑ ข้อมูลพื้นฐานทางกายภาพ	๓
๓.๑.๒ ข้อมูลเชิงเปรียบเทียบด้านทรัพยากรธรรมชาติและสิ่งแวดล้อม	๔
๓.๑.๓ ประเด็นปัญหาและความต้องการเชิงพื้นที่	๒๘
๓.๑.๔ ผลการแก้ไขปัญหาจังหวัดในช่วงที่ผ่านมา	๓๐
๓.๒ ประเด็นการบริหารจัดการ	๓๒
๓.๒.๑ บทวิเคราะห์	๓๒
๓.๒.๒ เป้าหมายการบริหารจัดการ (วิสัยทัศน์)	๓๔
๓.๒.๓ ตัวชี้วัดความสำเร็จตามเป้าหมาย	๓๕
๓.๒.๔ ประเด็นการบริหารจัดการทรัพยากรธรรมชาติและสิ่งแวดล้อมระดับจังหวัด	๓๕
๓.๒.๕ แผนงานโครงการสำคัญ และกิจกรรม	๓๘
<b>ส่วนที่ ๔ ภาคผนวก</b>	
ภาคผนวก ก ผังเชื่อมโยงจังหวัดอุทัยธานี	๑๔๑
ภาคผนวก ข หนังสือแนะนำเรียนผู้ว่าราชการฯเพื่อโปรดทราบแผนฯ	๑๔๒
ภาคผนวก ค คณะผู้จัดทำ	๑๔๓

## สารบัญตาราง

ตารางที่	หน้า
๑. สถิติผู้ใช้ไฟฟ้าและการจำหน่ายพลังงานไฟฟ้าของการไฟฟ้าส่วนภูมิภาค จำแนกตามประเภทผู้ใช้ จังหวัดอุทัยธานี พ.ศ. ๒๕๖๐- ๒๕๖๕	๖
๒. สถิติผู้ใช้น้ำ ปริมาณการผลิต และการจำหน่าย ของการประปาส่วนภูมิภาค จังหวัดอุทัยธานี ปีงบประมาณ ๒๕๖๒ - ๒๕๖๕	๗
๓. เนื้อที่ป่าไม้ของจังหวัดอุทัยธานีปี ๒๕๖๐-๒๕๖๔	๙
๔. จำนวนแหล่งน้ำ จำแนกตามประเภทแหล่งน้ำ เป็นรายอำเภอ	๑๑
๕. พื้นที่ประมงในจังหวัดอุทัยธานี	๑๒
๖. พื้นที่ประมงทุกภัยในจังหวัดอุทัยธานี	๑๓
๗. พื้นที่ประมงน้ำจืดในจังหวัดอุทัยธานี	๑๓
๘. พื้นที่ประมงน้ำจืดในจังหวัดอุทัยธานี	๑๔
๙. พื้นที่ประมงน้ำจืดในจังหวัดอุทัยธานี	๑๕
๑๐. สถานการณ์ขยะมูลฝอยในภาพรวมของจังหวัดอุทัยธานี พ.ศ. ๒๕๖๖	๒๑
๑๑. สถานที่กำจัดขยะมูลฝอย จำนวน ๔ แห่ง และวิธีการจัดการมูลฝอยในภาพรวม	๒๒
๑๒. ประเด็นปัญหาและความต้องการเชิงพื้นที่ในจังหวัดอุทัยธานี	๒๘
๑๓. ผลการดำเนินการแก้ไขปัญหาประเด็นการพัฒนาที่ ๔ การบริหารจัดการทรัพยากรธรรมชาติ และสิ่งแวดล้อม ตามแนวคิด BCG ภายใต้สภาวะการเปลี่ยนแปลงภูมิอากาศอย่างสมดุล	๓๐
๑๔. จุดแข็ง จุดอ่อน โอกาส และอุปสรรค (SWOT) ของจังหวัดอุทัยธานี	๓๒

## สารบัญภาพ

ภาพที่	หน้า
๑. แผนที่จังหวัดอุทัยธานี	๕
๒. การคมนาคมทางน้ำจังหวัดอุทัยธานี	๘
๓. ร้อยละของพื้นที่ป่าไม้ของจังหวัดอุทัยธานี	๙
๔. จำนวนครอบครัวที่ประสบภัยแล้งในจังหวัดอุทัยธานี	๑๒
๕. จำนวนครอบครัวที่ประสบอุทกภัยในจังหวัดอุทัยธานี	๑๓
๖. จำนวนครอบครัวที่ประสบวาตภัยในจังหวัดอุทัยธานี	๑๔
๗. จำนวนครอบครัวที่ประสบภัยหนาวในจังหวัดอุทัยธานี	๑๕
๘. จำนวนครอบครัวที่ประสบอัคคีภัยและจำนวนเงินให้ความช่วยเหลือในจังหวัดอุทัยธานี	๑๖
๙. ข้อมูลด้านแหล่งน้ำที่สำคัญภายในจังหวัดอุทัยธานี	๑๗
๑๐. แหล่งน้ำที่สำคัญและพื้นที่ชลประทานภายในจังหวัดอุทัยธานี	๑๘
๑๑. ข้อมูลพื้นที่ชลประทานภายในจังหวัดอุทัยธานี	๑๘
๑๒. สถานที่กำจัดขยะมูลฝอยของเทศบาลเมืองอุทัยธานี อำเภอเมืองอุทัยธานี	๒๒
๑๓. สถานที่กำจัดขยะมูลฝอยของเทศบาลตำบลลานสัก อำเภอลานสัก	๒๒
๑๔. สถานที่กำจัดขยะมูลฝอยของเทศบาลตำบลบ้านไร่ อำเภอบ้านไร่	๒๓
๑๕. สถานที่กำจัดขยะมูลฝอยขององค์การบริหารส่วนตำบลไผ่เขียว อำเภอสว่างอารมณ์	๒๓
๑๖. จำนวนองค์กรปกครองส่วนท้องถิ่นในพื้นที่	๒๕

## ส่วนที่ ๑ บทสรุปผู้บริหาร

### แผนบริหารจัดการทรัพยากรธรรมชาติและสิ่งแวดล้อมระดับจังหวัดอุทัยธานี พ.ศ. ๒๕๖๖ – ๒๕๗๐

สำนักงานทรัพยากรธรรมชาติและสิ่งแวดล้อมจังหวัดอุทัยธานี เป็นหน่วยงานสังกัดสำนักงานปลัดกระทรวงทรัพยากรธรรมชาติและสิ่งแวดล้อม และตัวแทนของกระทรวงทรัพยากรธรรมชาติและสิ่งแวดล้อมในส่วนภูมิภาคระดับจังหวัด ปฏิบัติงานสนับสนุนภารกิจเพื่อให้บรรลุตามวิสัยทัศน์ และพันธกิจของกระทรวงทรัพยากรธรรมชาติและสิ่งแวดล้อม เพื่อสร้างความร่วมมือกับทุกภาคส่วนในการจัดการทรัพยากรธรรมชาติและสิ่งแวดล้อมระดับพื้นที่อย่างยั่งยืน พร้อมทั้ง เฝ้าระวัง ส่งเสริม กำกับ ดูแล พื้นที่พหุทรัพยากรธรรมชาติและสิ่งแวดล้อม โดยการมีส่วนร่วมของภาคีทุกภาคส่วน

การจัดทำแผนบริหารจัดการทรัพยากรธรรมชาติและสิ่งแวดล้อมระดับจังหวัดอุทัยธานี พ.ศ. ๒๕๖๖ – ๒๕๗๐ ดำเนินการจัดทำขึ้นเพื่อให้สอดคล้องและเชื่อมโยงกับแผนต่างๆ ได้แก่

- ๑) แผนยุทธศาสตร์ชาติ ยุทธศาสตร์ชาติ ๒๐ ปี
- ๒) แผนแม่บทการบริหารจัดการทรัพยากรน้ำ ๒๐ ปี (พ.ศ. ๒๕๖๑ - ๒๕๘๐) สำนักงาน ทรัพยากรน้ำแห่งชาติ
- ๓) แผนจัดการคุณภาพสิ่งแวดล้อม พ.ศ. ๒๕๖๖ – ๒๕๗๐ สำนักงานนโยบายและแผนทรัพยากรธรรมชาติและสิ่งแวดล้อม
- ๔) แผนปฏิบัติการราชการ ระยะ ๕ ปี (พ.ศ. ๒๕๖๖ - ๒๕๗๐) กระทรวงทรัพยากรธรรมชาติและสิ่งแวดล้อม
- ๕) แผนปฏิบัติการราชการ ระยะ ๕ ปี (พ.ศ. ๒๕๖๖ - ๒๕๗๐) สำนักงานปลัดกระทรวงทรัพยากรธรรมชาติและสิ่งแวดล้อม
- ๖) แผนพัฒนาจังหวัดอุทัยธานี ระยะ ๕ ปี (พ.ศ. ๒๕๖๖ - ๒๕๗๐)

รวมทั้ง แผนแม่บทภายใต้ยุทธศาสตร์ชาติ แผนการปฏิรูปประเทศ แผนพัฒนาเศรษฐกิจและสังคมแห่งชาติฉบับที่ ๑๒ นโยบายของคณะรัฐมนตรีที่แถลง ต่อรัฐสภา แผนและนโยบายอื่น ๆ ที่เกี่ยวข้อง

ทั้งนี้ การความเชื่อมโยงกับแผนในระดับต่าง ๆ ของหน่วยงานหลักด้านทรัพยากรธรรมชาติและสิ่งแวดล้อม ที่เกี่ยวข้องในทุกระดับ ก็เพื่อให้เกิดแนวทางในการบริหารจัดการทรัพยากรธรรมชาติและสิ่งแวดล้อม ที่มีประสิทธิภาพเพื่อดำเนินการอนุรักษ์ พื้นที่พหุทรัพยากรธรรมชาติและสิ่งแวดล้อมของจังหวัดที่เหมาะสม และสอดคล้องกับสถานการณ์ทรัพยากรธรรมชาติและสิ่งแวดล้อม เพื่อตอบสนองความต้องการของประชาชนในพื้นที่ พร้อมกับบูรณาการร่วมกัน ต่อไป

## ส่วนที่ ๒

ความสอดคล้องกับแผน ๓ ระดับ  
ตามนโยบายของมติคณะรัฐมนตรี เมื่อวันที่ ๔ ธันวาคม ๒๕๖๐

## ยุทธศาสตร์ชาติ

## แผนระดับ ๑

## ยุทธศาสตร์ชาติที่ ๕ ด้านการสร้างการเติบโตบนคุณภาพชีวิตที่เป็นมิตรต่อสิ่งแวดล้อม

## เป้าหมาย

การพัฒนาที่สำคัญเพื่อนำไปสู่การบรรลุเป้าหมายการพัฒนาที่ยั่งยืนในทุกมิติ ทั้งด้านสังคม เศรษฐกิจ สิ่งแวดล้อม ธรรมภิบาล และความเป็นหุ้นส่วนความร่วมมือระหว่างกัน ทั้งภายในและภายนอกประเทศอย่างบูรณาการ ใช้พื้นที่เป็นตัวตั้งในการกำหนดกลยุทธ์และแผนงาน และการให้ทุกฝ่ายที่เกี่ยวข้องได้เข้ามามีส่วนร่วมในแบบทางตรงให้มากที่สุดเท่าที่จะเป็นไปได้ โดยเป็นการดำเนินการบนพื้นฐานการเติบโตร่วมกัน ไม่ว่าจะผ่านทางเศรษฐกิจ สิ่งแวดล้อม และคุณภาพชีวิต โดยให้ความสำคัญกับการสร้างสมดุล ทั้ง ๓ ด้าน อันจะนำไปสู่ความยั่งยืนเพื่อคนรุ่นต่อไปอย่างแท้จริง

- ๑) อนุรักษ์และรักษาทรัพยากรธรรมชาติสิ่งแวดล้อม และวัฒนธรรมให้คนรุ่นต่อไป ได้ใช้อย่างยั่งยืน มีสมดุล
- ๒) พื้นฟูและสร้างใหม่ฐานทรัพยากรธรรมชาติและสิ่งแวดล้อม เพื่อลดผลกระทบ ทางลบจากการพัฒนาสังคมเศรษฐกิจของประเทศ
- ๓) ใช้ประโยชน์และสร้างการเติบโต บนฐานทรัพยากรธรรมชาติและสิ่งแวดล้อม ให้สมดุลภายในขีดความสามารถของระบบนิเวศ
- ๔) ยกกระตบกระบวนทัศน์ เพื่อกำหนดอนาคตประเทศด้านทรัพยากรธรรมชาติ สิ่งแวดล้อม และวัฒนธรรมบนหลักของการมีส่วนร่วม

และธรรมภิบาล

## ประเด็น

- ๑) สร้างการเติบโตอย่างยั่งยืนบนสังคมเศรษฐกิจสีเขียว
- ๒) สร้างการเติบโตอย่างยั่งยืนบนสังคมเศรษฐกิจภาคทะเล มุ่งเน้นการให้ความสำคัญกับการสร้างการเติบโตของประเทศจากกิจกรรมทางทะเลที่หลากหลายควบคู่ไปกับการดูแลฐานทรัพยากรทางทะเลและชายฝั่งทั้งหมด ภายใต้อำนาจ และสิทธิประโยชน์ของประเทศที่พึงมีพึงได้ เพื่อความเป็นธรรม และลดความเหลื่อมล้ำทางสังคม โดยมุ่งเน้นการถ่ายทอดองค์ความรู้เรื่องทะเลที่ถูกต้องและเพียงพอ เพิ่มมูลค่าของเศรษฐกิจฐานชีวภาพทางทะเล ปรับปรุง และฟื้นฟูทรัพยากรทางทะเลและชายฝั่งทั้งระบบ พัฒนาและเพิ่มสัดส่วนกิจกรรมทางทะเลที่เป็นมิตรต่อสิ่งแวดล้อม
- ๓) สร้างการเติบโตอย่างยั่งยืนบนสังคมที่เป็นมิตรต่อสภาพภูมิอากาศ มุ่งเน้นลดการปล่อยก๊าซเรือนกระจก และสร้างสังคมคาร์บอนต่ำ ปรับปรุงการบริหารจัดการภัยพิบัติทั้งระบบ และการสร้างขีดความสามารถของประชาชนในการรับมือและปรับตัว เพื่อลดความสูญเสียและเสียหายจากภัยธรรมชาติและผลกระทบที่เกี่ยวข้องกับการเปลี่ยนแปลงสภาพ ภูมิอากาศ พร้อมทั้งสนับสนุนการลงทุนในโครงสร้างพื้นฐานที่เป็นมิตรต่อสภาพภูมิอากาศ
- ๔) พัฒนาพื้นที่เมือง ชนบท เกษตรกรรม และอุตสาหกรรมเชิงนิเวศ มุ่งเน้น ความเป็นเมืองที่เติบโตอย่างต่อเนื่อง
- ๕) ยกกระตบกระบวนทัศน์เพื่อกำหนดอนาคตประเทศ

## แผนระดับ ๒

แผนแม่บทภายใต้ยุทธศาสตร์ชาติ  
ประเด็นที่ ๑๘ การเติบโตอย่างยั่งยืน  
- สภาพแวดล้อมของประเทศไทย  
มีคุณภาพดีขึ้นอย่างยั่งยืน

## แผนระดับที่ ๓

- แผนแม่บทการบริหารจัดการทรัพยากรน้ำ ๒๐ ปี (พ.ศ. ๒๕๖๑ - ๒๕๘๐) สำนักงานทรัพยากรน้ำแห่งชาติ
- แผนจัดการคุณภาพสิ่งแวดล้อม พ.ศ. ๒๕๖๖ - ๒๕๗๐ สำนักงานนโยบายและแผนทรัพยากรธรรมชาติและสิ่งแวดล้อม
- แผนปฏิบัติการราชการ ระยะ ๕ ปี (พ.ศ. ๒๕๖๖ - ๒๕๗๐) กระทรวงทรัพยากรธรรมชาติและสิ่งแวดล้อม
- แผนปฏิบัติการราชการ ระยะ ๕ ปี (พ.ศ. ๒๕๖๖ - ๒๕๗๐) สำนักงานปลัดกระทรวงทรัพยากรธรรมชาติและสิ่งแวดล้อม
- แผนพัฒนาจังหวัดอุทัยธานี ระยะ ๕ ปี (พ.ศ. ๒๕๖๖ - ๒๕๗๐)

## ส่วนที่ ๓

สาระสำคัญแผนบริหารจัดการทรัพยากรธรรมชาติและสิ่งแวดล้อมในระดับจังหวัด ระยะ ๕ ปี (พ.ศ. ๒๕๖๖ - ๒๕๗๐)

**๓. สาระสำคัญแผนบริหารจัดการทรัพยากรธรรมชาติและสิ่งแวดล้อมในระดับจังหวัด ระยะ ๕ ปี (พ.ศ. ๒๕๖๖ - ๒๕๗๐)**

**๓.๑ ข้อมูลเพื่อการบริหารจัดการ**

**๓.๑.๑ ข้อมูลพื้นฐานทางกายภาพจังหวัดอุทัยธานี**

**● ประวัติศาสตร์ความเป็นมา**

เมืองอุทัยธานี มีหลักฐานทางด้านประวัติศาสตร์ของกรมศิลปากรยืนยันไว้ว่า เป็นที่อยู่อาศัยของมนุษย์ก่อนประวัติศาสตร์ เมื่อประมาณ ๓,๐๐๐ ปี มาแล้ว โดยพบหลักฐานยืนยันในหลายพื้นที่ เช่น โครงกระดูก เครื่องมือหินกะเทาะจากหินกรวดและภาพเขียนสมัยก่อนประวัติศาสตร์เขาปลาร้าตำนานเก่าเล่าว่า ในสมัยสุโขทัยเจริญรุ่งเรืองนั้น “ท้าวมหาพรหม” ได้เข้ามาสร้างเมืองที่บ้านอุทัยเก่า คือ อำเภอหนองฉาง ในปัจจุบันนี้ แล้วพาคคนไทยเข้ามาอยู่ท่ามกลางหมู่บ้านคนมอญ และคนกะเหรี่ยง จึงเรียกว่า “เมืองอุไทย” เรียกชื่อตามกลุ่มหรือที่อยู่ของคนไทย ซึ่งพากันตั้งบ้านเรือนอยู่อย่างหนาแน่น มีพืชพันธุ์ และอาหาร ที่อุดมสมบูรณ์ กว่าแห่งอื่น ต่อมากระแสน้ำเปลี่ยนทางเดินและเกิดคันดารน้ำ เมืองอุไทยจึงถูกทิ้งร้าง จนในที่สุด “พระตะเปิด” ได้เข้ามาปรับปรุงเมืองอุไทยโดยขุดที่เก็บกักน้ำไว้ใกล้เมืองและพระตะเปิดได้เป็นผู้ปกครองเมืองอุไทยเป็นคนแรกในสมัยกรุงศรีอยุธยา เมืองอุไทย ต่อมาได้เรียกกันเป็น "เมืองอุไทย" คาดว่าเพี้ยนไปตามสำเนียงชาวพื้นเมืองเดิม ได้มีฐานะเป็นหัวเมืองด่านชั้นนอกมีพระพลสงครามเป็นนายด่านแม่กลองและพระอินทรเดชเป็นนายด่านหนองหลวง (ปัจจุบัน แม่กลอง คือ อำเภออุ้มผาง และหนองหลวง คือ ตำบลหนองหลวง อำเภออุ้มผาง จังหวัดตาก) คอยดูแลพม่าที่จะยกทัพมาตามเส้นทางชายแดนด่านแม่ละเมา ต่อมาในสมัยพระเอกาทศรถ (พ.ศ.๒๑๔๘-๒๑๖๓) ได้โปรดให้บัญญัติอำนาจการใช้ตราประจำตำแหน่ง มีบัญชาการตามหัวเมืองนั้น ได้รับบุในกฎหมายเก่าลักษณะพระธรรมนูญว่า “เมืองอุไทยธานี เป็นหัวเมืองชั้นแถมหาดไทย” เมืองอุไทยธานี เป็นเมืองที่อยู่บนที่ดอนและลึกเข้าไป ไม่มีแม่น้ำสายใหญ่ และไม่สามารถติดต่อทางเรือได้ ดังนั้นชาวเมืองอุไทยธานี จึงต้องขนข้าวบรรทุกเกวียนมาลงที่แม่น้ำ จึงทำให้พ่อค้าพากันไปตั้งยั้งฉางรับซื้อข้าวที่ริมแม่น้ำ จนเป็นหมู่บ้านใหญ่ เรียกว่าหมู่บ้าน “สะแกกรัง” เนื่องจากเป็นพื้นที่มีป่าสะแกขึ้นเต็มริมแม่น้ำ และมีต้นสะแกใหญ่อยู่กลางหมู่บ้าน

บ้านสะแกกรัง ชาวจีนเรียกเพี้ยนเป็น “ซิเกียกั้ง” เป็นตลาดซื้อข้าวที่มีพ่อค้าคนจีนนิยมไปตั้งบ้านเรือนและยั้งฉาง ต่อมาในระยะหลังได้มีเจ้านายและขุนนางมาตั้งบ้านเรือนอยู่ เพราะความสะดวกในการกระเกณฑ์สิ่งของส่งเมืองหลวง ซึ่งเป็นจำพวก มูลค่างควา ไม้ซุง กระจวาน และช้างป่า อีกทั้งยังมีช่องทางในการค้าข้าวอีกด้วย

พ.ศ. ๒๓๗๖ ข้าราชการชาวกรุงเทพฯ ผู้ซึ่งได้รับการแต่งตั้งให้เป็น พระยาอุไทยธานี เจ้าเมืองอุไทยธานีในสมัยนั้น ได้เห็นว่าบ้านสะแกกรังเป็นตลาดใหญ่ มีผู้คนอพยพเข้ามาอยู่กันอย่างหนาแน่น อีกทั้งยังเป็นสถานที่ที่ชาวอุไทยธานีติดต่อค้าขายข้าว และไม้ซุง กับพ่อค้าที่นั่นมานานแล้ว จึงคิดตั้งบ้านเรือนเพื่อค้าขาย ประจวบกับเวลานั้น เจ้าเมืองไชยนาทเป็นเพื่อนกัน จึงขอตั้งบ้านเรือนที่ริมแม่น้ำสะแกกรัง เนื่องจากผู้คนมาติดต่อราชการและมาค้าขายกันมาก ทั้งนี้ เนื่องจากเจ้าเมืองไม่กล้าขึ้นไปเมืองอุไทยธานีเก่า อ้างว่ากลัวไข้ป่า จึงเป็นเหตุให้พากันอพยพมาอยู่กันมากขึ้น

พ.ศ. ๒๓๙๑ ได้มีการแบ่งเขตดินแดนเมืองอุไทยธานี และเมืองไชยนาทโดยตัดเขตบ้านสะแกกรังทางฝั่งคลองปากใต้ ตั้งแต่ท้ายบ้านสะแกกรังไปจดเมืองอุไทยธานีเก่า โอนที่นั่นจากเมืองไชยนาท เป็นของเมืองอุไทยธานี ดังนั้นเมืองอุไทยธานี จึงตั้งอยู่ที่ปลายสุดเขตแดนเมืองมโนรมย์ ข้างใต้บ้านลงมาสักคั้งน้ำหนึ่งก็เป็นแดนเมืองไชยนาท

พ.ศ. ๒๔๔๑ เมืองอุไทยธานี ขึ้นกับมณฑลนครสวรรค์ ต่อมาในสมัยรัชกาลที่ ๖ ได้เปลี่ยนเป็นขึ้นกับมณฑลอยุธยา สุดท้ายมีการประกาศเลิกมณฑลปี พ.ศ. ๒๔๗๖ และกำหนดให้จังหวัดเป็นหน่วยปกครองส่วนภูมิภาค

### **อุไทยธานีเมืองพระชนกจักรี**

พระชนกจักรี มีพระนามเดิมว่า นายทองดี เป็นบุตรคนโตของ จมื่นมหาสนิท (ทองคำ) ต่อมาได้เป็นพระราชนิกร ปลัดทูลฉลองมหาดไทย ในแผ่นดินพระเจ้าอยู่หัวบรมโกศ กรุงศรีอยุธยา สืบเชื้อสายมาจากเจ้าพระยาโกษาธิบดี (ปาน) ถือกำเนิดที่บ้านอุไทยธานี เมืองอุไทยธานี หรือจังหวัดอุไทยธานีในปัจจุบัน ภายหลังย้ายไปอยู่กรุงศรีอยุธยา รับราชการจนได้ตำแหน่งเป็นพระอักษรสุนทรศาสตร์ เสมียนตรากรมมหาดไทยมีหน้าที่ร่างพระราชสาส์นตราและรักษาพระราชลัญจกร (ตราประจำพระเจ้าแผ่นดิน)

พระอักษรสุนทรศาสตร์ แต่งงานกับคุณดาวเรือง หลานสาวพระยาอภัยราชา สมุหนายกมีบุตรธิดา ๕ คน คนแรกเป็นหญิง ชื่อ สา คนรองเป็นชายชื่อ ราม คนที่สามเป็นหญิง ชื่อ แก้ว คนที่สี่และห้าเป็นชายชื่อ ทองด้วง และบุญมา ต่อมาพระยามหากษัตริย์ศึก (ทองด้วง) ได้ปราบดาภิเษกเป็นปฐมกษัตริย์แห่งกรุงรัตนโกสินทร์ ทรงพระนามว่า พระบาทสมเด็จพระบรมราชาธิราช รามาธิบดี (พระบาทสมเด็จพระพุทธยอดฟ้าจุฬาโลกมหาราช) ได้นำบรรดาศักดิ์สุดท้าย คือ พระบิดา “**พระยาจักรีศรีอโศก**” มาใช้เป็นชื่อราชวงศ์จักรี และได้สถาปนา พระอัฐิพระบิดาขึ้นเป็น “**สมเด็จพระชนกาธิบดี**” ใน พ.ศ. ๒๓๓๘

จังหวัดอุไทยธานีได้สร้างพระอนุสาวรีย์สมเด็จพระปฐมบรมชนกนาถบนยอดเขาแก้ว (เขาสะแกกรัง) บ้านสะแกกรัง ซึ่งเป็นสถานที่เกิดไว้เป็นอนุสรณ์ แล้วเสร็จในปี ๒๕๒๒ ซึ่งพระบาทสมเด็จพระเจ้าอยู่หัวฯ (รัชกาลที่ ๙) เสด็จพระราชดำเนินทรงเปิดพระวิสูตรพระอนุสาวรีย์ เมื่อวันที่ ๕ เมษายน ๒๕๒๒ ปัจจุบันรูปพลับพลาจัตุรมุข หน้าบรรณศาลาตราจักรี ซึ่งเป็นที่ประดิษฐานพระบรมรูปของสมเด็จพระปฐมบรมมหาชนกนาถบนยอดเขาแก้ว ใช้เป็นตราสัญลักษณ์ประจำจังหวัดอุไทยธานี

#### ● **ด้านกายภาพ**

##### **ขนาดและที่ตั้ง**

จังหวัดอุไทยธานี ตั้งอยู่ภาคเหนือตอนล่าง บริเวณลุ่มน้ำสะแกกรัง ซึ่งไหลสู่แม่น้ำเจ้าพระยาที่อำเภอมนรมย์ จังหวัดชัยนาท ห่างจากกรุงเทพมหานครไปทางทิศเหนือตามถนนสายเอเชีย ประมาณ ๒๐๖ กิโลเมตร แยกเข้าจังหวัดอุไทยธานีตามทางหลวงแผ่นดินหมายเลข ๓๓๓ ที่บ้านท่าน้ำอ้อย ประมาณ ๑๖ กิโลเมตร ถึงจังหวัดอุไทยธานี รวมระยะทาง ๒๒๒ กิโลเมตร

มีพื้นที่รวม ๖,๗๓๐ ตารางกิโลเมตร หรือประมาณ ๔,๒๐๖,๔๐๔ ไร่ เป็นพื้นที่ป่า ๒,๑๓๖,๗๔๑ ไร่ คิดเป็นร้อยละ ๕๐.๘ ซึ่งพื้นที่ป่าที่มีสภาพเป็นพื้นที่คุ้มครอง ได้แก่ ป่าสงวนแห่งชาติ ๙ แห่ง วนอุทยาน ๓ แห่ง เขตรักษาพันธุ์สัตว์ป่า ๑ แห่ง และเขตห้ามล่าสัตว์ป่า ๒ แห่ง และเป็นพื้นที่ทางการเกษตร ๑,๖๒๗,๑๐๑ ไร่ และนอกพื้นที่ทางการเกษตร ๔๔๒,๕๖๒ ไร่

##### **ลักษณะภูมิประเทศ**

สภาพพื้นที่โดยทั่วไป เป็นป่าและภูเขา มีความลาดเทจากทิศตะวันตก ลงมาทางทิศตะวันออก โดยทางทิศตะวันตกจะเป็นเทือกเขาสลับซับซ้อน พื้นที่ตอนกลางเป็นที่ดอนสลับพื้นที่ราบแบบลูกคลื่น ด้านทิศตะวันออกของจังหวัด พื้นที่ส่วนใหญ่เป็นที่ราบลุ่ม จากลักษณะพื้นที่ดังกล่าว ทำให้จังหวัดอุไทยธานีประสบปัญหาขาดแคลนน้ำด้านทิศตะวันตก และหากปีใดมีน้ำมาก หรือน้ำหลาก จะเกิดน้ำท่วมด้านทิศตะวันออกเป็นประจำ

**ทิศตะวันตก** เป็นเทือกเขาสลับซับซ้อน และมีสภาพเป็นพื้นที่คุ้มครองเป็นป่าสงวนแห่งชาติ ๙ แห่ง วนอุทยาน ๓ แห่ง เขตห้ามล่าสัตว์ป่า ๒ แห่ง และที่สำคัญมีเขตรักษาพันธุ์สัตว์ป่าห้วยขาแข้ง (อยู่ในเขต

จังหวัดอุทัยธานี ประมาณ ๑.๗ ล้านไร่) ซึ่ง UNESCO ได้ประกาศขึ้นทะเบียนเป็นแหล่งมรดกโลกทางธรรมชาติที่มีความหลากหลายทางชีวภาพ และมีความอุดมสมบูรณ์ มีสัตว์ป่าหายากและใกล้สูญพันธุ์อาศัยอยู่ เช่น ควายป่า วัวแดง กระต๊อง ช้าง เป็นต้น รวมพื้นที่ป่าและภูเขา ทั้งหมดประมาณ ๒.๒ ล้านไร่เศษ

ตอนกลางของจังหวัด เป็นที่ดอน พื้นที่ลักษณะเป็นลูกคลื่น

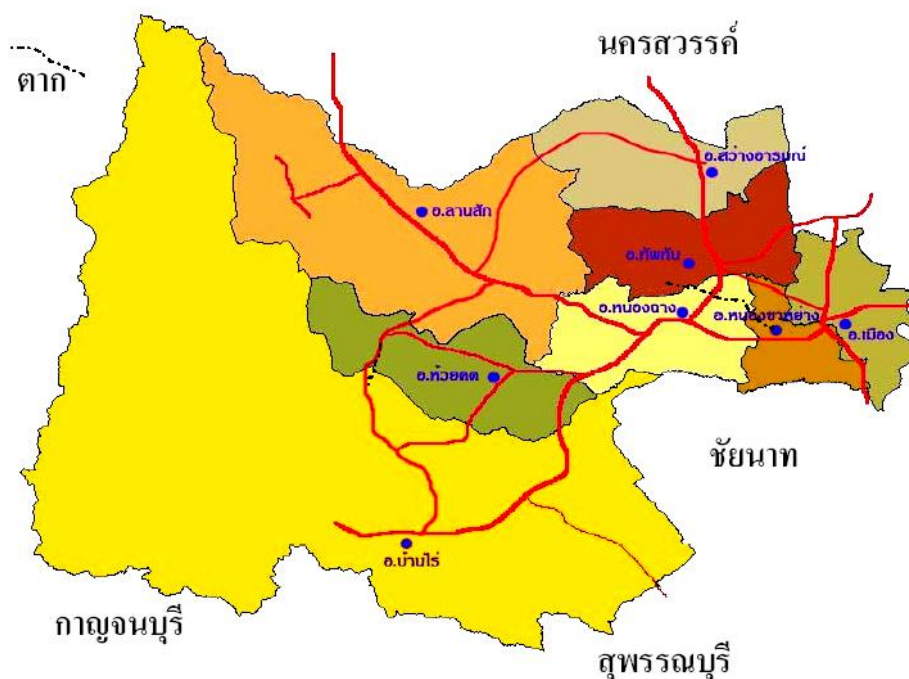
ทิศตะวันออก เป็นพื้นที่ราบลุ่มที่เกิดจากตะกอนที่แม่น้ำพัดพามาและน้ำหลากท่วมพื้นที่ทำให้มีความเหมาะสมในการทำเกษตร เพาะปลูก มีพื้นที่ประมาณ ๒ ล้านไร่เศษ

#### อาณาเขตติดต่อของจังหวัด

จังหวัดอุทัยธานี มีอาณาเขตติดต่อกับจังหวัดต่าง ๆ หลายจังหวัด ดังนี้

ทิศเหนือ	ติดอำเภอชุมตาบง อำเภอลาดยาว อำเภอโกรกพระ อำเภอพยุหะคีรี จังหวัดนครสวรรค์
ทิศตะวันออก	ติดอำเภอพยุหะคีรี จังหวัดนครสวรรค์ และอำเภอมโนรมย์ จังหวัดชัยนาท
ทิศใต้	ติดอำเภอวัดสิงห์ อำเภอหนองมะโมง อำเภอเนินขาม จังหวัดชัยนาท อำเภอด่านช้างจังหวัดสุพรรณบุรี และ อำเภอศรีสวัสดิ์ จังหวัดกาญจนบุรี
ทิศตะวันตก	ติดอำเภอศรีสวัสดิ์ อำเภอทองผาภูมิ จังหวัดกาญจนบุรี และอำเภออุ้มผาง จังหวัดตาก

ภาพที่ ๑ แผนที่จังหวัดอุทัยธานี



## การใช้ประโยชน์ที่ดิน

หากพิจารณาการใช้ประโยชน์ที่ดินของจังหวัดอุทัยธานี พบว่า เป็นเนื้อที่ป่ามากที่สุด ประมาณ ๒,๑๓๖,๗๔๑ ไร่ รองลงมาคือ พืชไร่ (ประมาณ ๗๖๓,๓๖๔ ไร่) ที่นา (ประมาณ ๖๔๖,๘๕๑ ไร่) ไม้ผลและไม้ยืนต้น (ประมาณ ๑๑๖,๒๐๓ ไร่) ในขณะที่ เนื้อที่อื่นๆ (ประมาณ ๘๙,๔๙๔ ไร่) และเนื้อที่ นอกภาคเกษตร (ประมาณ ๔๔๒,๕๖๒ ไร่) จากเนื้อที่ทั้งหมด ๔,๒๐๖,๔๐๔ ไร่ อย่างไรก็ตาม เนื้อที่การใช้ประโยชน์ในภาคเกษตรค่อนข้างคงที่ไม่เปลี่ยนแปลงมากนัก ในขณะที่เนื้อที่ป่าไม่มีแนวโน้มลดลง

จากข้อมูลปี พ.ศ. ๒๕๖๒ สัดส่วนการใช้ประโยชน์ที่ดิน เนื้อที่ป่าไม้ คิดเป็นร้อยละ ๕๐.๗๙ (๒,๑๓๖,๗๔๑ ไร่) รองลงมาคือ เนื้อที่ปลูกพืชไร่คิดเป็นร้อยละ ๑๘.๑๔ (๗๖๓,๓๖๔ ไร่) เนื้อที่นา คิดเป็นร้อยละ ๑๕.๓๗ (๖๔๖,๘๕๑ ไร่) และเนื้อที่ไม้ผลและไม้ยืนต้น คิดเป็นร้อยละ ๒.๗๖ (๑๑๖,๒๐๓ ไร่) และเนื้อที่ใช้ประโยชน์นอกภาคเกษตร คิดเป็นร้อยละ ๑๐.๕๒ (๔๔๒,๕๖๒ ไร่)

## โครงสร้างพื้นฐาน

### ไฟฟ้า

สถิติผู้ใช้ไฟฟ้า และการจำหน่ายพลังงานไฟฟ้าของจังหวัดอุทัยธานี ในปี พ.ศ. ๒๕๖๔ มีการใช้พลังงานไฟฟ้าอยู่ที่ ๓๔๐,๔๖๐,๓๖๓ KWh ปริมาณการใช้พลังงานไฟฟ้าในบ้านอยู่อาศัยมีการใช้พลังงานมากที่สุดอยู่ที่ ๑๙๙,๘๒๓,๒๒๗ KWh หรือ คิดเป็นร้อยละ ๕๘.๖๙ ของการใช้พลังงานไฟฟ้าทั้งหมดรองลงมาคือ ปริมาณการใช้พลังงานไฟฟ้าในกิจการขนาดเล็ก โดยมีปริมาณการใช้อยู่ที่ ๕๖,๓๔๓,๑๐๑ KWh คิดเป็นร้อยละ ๑๖.๕๕ ของการใช้พลังงานไฟฟ้าทั้งหมด ปริมาณการใช้พลังงานไฟฟ้าในกิจการขนาดกลาง โดยมีปริมาณการใช้อยู่ที่ ๔๗,๐๐๙,๔๐๘ KWh คิดเป็นร้อยละ ๑๓.๘ ของการใช้พลังงานไฟฟ้าทั้งหมดปริมาณการใช้พลังงานไฟฟ้าในกิจการขนาดใหญ่ โดยมีปริมาณการใช้อยู่ที่ ๒๙,๑๐๑,๑๓๒ KWh คิดเป็นร้อยละ ๘.๕๔ ของการใช้พลังงานไฟฟ้าทั้งหมด และปริมาณการใช้พลังงานไฟฟ้าอื่นๆ โดยมีปริมาณการใช้อยู่ที่ ๘,๐๒๗,๐๙๕ KWh คิดเป็นร้อยละ ๒.๔๐ ของการใช้พลังงานไฟฟ้าทั้งหมด และในปี พ.ศ. ๒๕๖๔ จังหวัดใช้พลังงานไฟฟ้าเพิ่มขึ้นจากปี ๒๕๖๓ อยู่ที่ร้อยละ ๕.๓๕

## ตารางที่ ๑ สถิติผู้ใช้ไฟฟ้าและการจำหน่ายพลังงานไฟฟ้าของการไฟฟ้าส่วนภูมิภาค

จำแนกตามประเภทผู้ใช้ จังหวัดอุทัยธานี พ.ศ. ๒๕๖๐- ๒๕๖๕

ประเภทผู้ใช้	๒๕๖๒	๒๕๖๓	๒๕๖๔	๒๕๖๕
จำนวนผู้ใช้ไฟฟ้า (ราย)	๑๐๘,๒๕๘	๑๑๐,๐๖๙	๑๑๒,๘๖๕	๑๑๔,๗๓๗
พลังงานไฟฟ้าที่จำหน่ายและใช้ (กิโลวัตต์-ชั่วโมง)	๒๙๕,๐๗๑,๖๖๐	๓๑๐,๖๓๓,๑๕๒	๓๒๓,๑๘๐,๗๘๓	๓๔๐,๔๖๐,๓๖๓
บ้านอยู่อาศัย	๑๖๑,๘๙๐,๒๕๙	๑๗๖,๘๕๔,๒๑๖	๑๙๑,๙๕๒,๗๔๕	๑๙๙,๘๒๓,๒๒๗
กิจการขนาดเล็ก	๕๒,๐๙๖,๕๕๕	๕๕,๔๘๙,๔๗๖	๕๕,๘๔๓,๑๖๖	๕๖,๓๔๓,๑๐๑
กิจการขนาดกลาง	๔๓,๒๕๑,๐๘๕	๔๖,๔๔๘,๖๓๓	๔๗,๙๐๘,๘๓๕	๔๗,๐๐๙,๔๐๘
กิจการขนาดใหญ่	๒๗,๐๐๗,๒๘๒	๑๙,๘๖๘,๕๒๒	๑๘,๕๙๖,๑๐๗	๒๙,๑๐๑,๑๓๒
อื่น ๆ	๑๐,๘๒๖,๔๗๙	๑๑,๙๘๑,๓๐๓	๘,๘๗๙,๙๓๐	๘,๑๘๓,๔๕๕

ที่มา :การไฟฟ้าส่วนภูมิภาค

### ประปา

จังหวัดอุทัยธานีมีสำนักงานผลิตประปา ๑ แห่ง (การประปาส่วนภูมิภาค สาขาอุทัยธานี) จากสถิติผู้ใช้น้ำของการประปาส่วนภูมิภาค ของจังหวัดอุทัยธานี ในปี ๒๕๖๕ มีการใช้น้ำประปาที่เพิ่มขึ้น เมื่อเทียบกับปี ๒๕๖๔ โดยมีผู้ใช้น้ำประปาเพิ่มขึ้นจำนวน ๙๑๓ ราย คิดเป็นร้อยละ ๗.๙๖

### **ตารางที่ ๒ สถิติผู้ใช้น้ำ ปริมาณการผลิต และการจำหน่าย ของการประปาส่วนภูมิภาค จังหวัดอุทัยธานี ปีงบประมาณ ๒๕๖๒ - ๒๕๖๕**

รายการ	๒๕๖๒	๒๕๖๓	๒๕๖๔	๒๕๖๕
ผู้ใช้น้ำ (ราย)	๑๐,๓๗๙	๑๐,๙๕๐	๑๑,๔๖๖	๑๒,๓๗๙
ปริมาณน้ำผลิตจริง (ลูกบาศก์เมตร)	๒.๖	๓.๐	๓.๐	๓.๑
ปริมาณน้ำขาย (ลูกบาศก์เมตร)	๒.๑	๒.๔	๒.๔	๒.๔

ที่มา :การประปาส่วนภูมิภาค

### การคมนาคมและขนส่ง

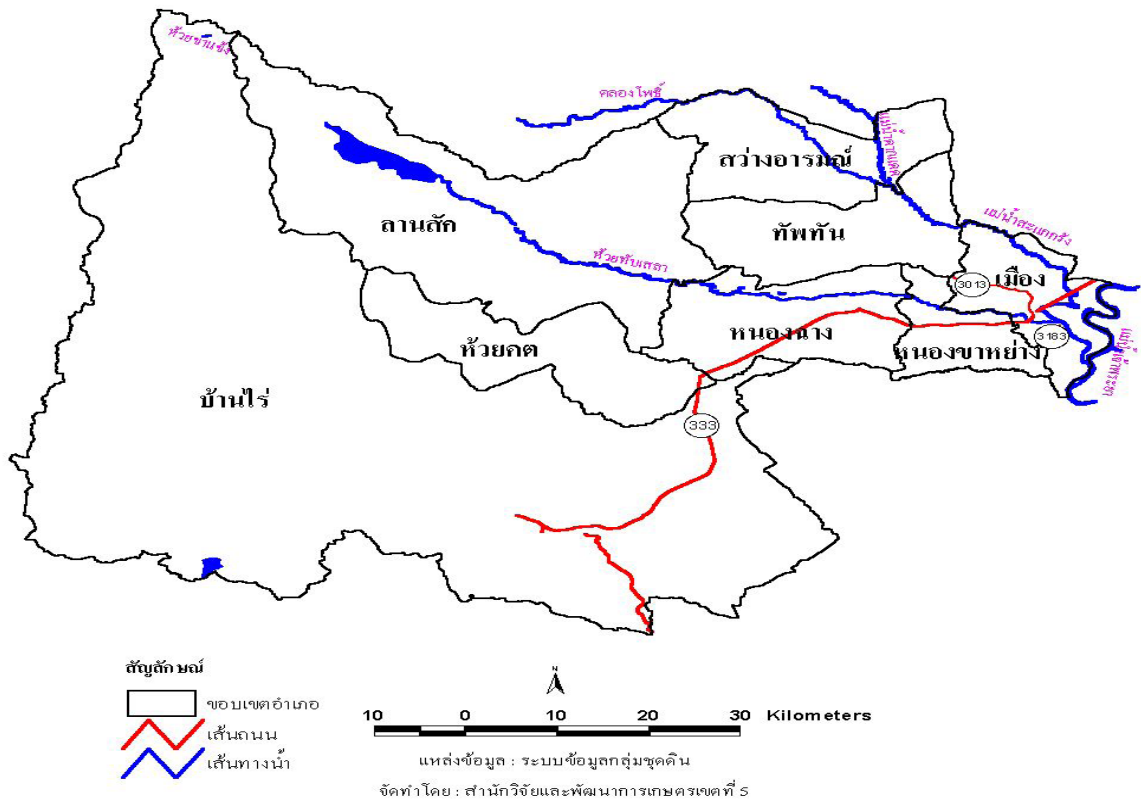
จังหวัดอุทัยธานีมีการคมนาคมและขนส่ง ระหว่างอำเภอและจังหวัดต่างๆ ได้ ๒ ทางคือทางบก และทางน้ำดังนี้

**ทางบก** การคมนาคมทางบกเป็นที่นิยมของประชากรส่วนใหญ่เนื่องจากมีเส้นทางรถโดยสารประจำทางระหว่างอำเภอและจังหวัดต่างๆที่ใกล้เคียงจังหวัดอุทัยธานีอยู่ห่างจากกรุงเทพมหานครตามเส้นทางหลวงแผ่นดินสายเอเชีย ๒๒๒ กิโลเมตรซึ่งการคมนาคมขนส่งที่ใช้ติดต่อระหว่างจังหวัดหรือภายในสามารถใช้โดยทางรถยนต์ โครกข่ายถนนปัจจุบันมีทางหลวงจังหวัดและทางหลวงชนบทเส้นทางสำคัญๆสรุปได้ดังนี้

ทางหลวงหมายเลข	เชื่อมโยงระหว่าง	ระยะทาง (กม.)
๓๓๓	อุทัยธานี-ทางหลวงแผ่นดินหมายเลข ๑	๑๕.๖
๑๐๙๐	อุทัยธานี-อ.ลานสัก	๕๗.๗
๓๐๑๑	อุทัยธานี-อ.บ้านไร่	๗๘.๗
๓๒๒๑	อุทัยธานี-อ.ทัพทัน	๑๕.๙
๓๒๒๐	อุทัยธานี-อ.โกรกพระจ.นครสวรรค์	๑๘.๐
๓๒๖๕	อุทัยธานี-อ.มโนรมย์จ.ชัยนาท	๑๒.๒
๓๑๘๓	อุทัยธานี-อ.วัดสิงห์จ.ชัยนาท	๑๙.๕
๓๓๑๙	อ.ทัพทันอุทัยธานี-อ.โกรกพระจ.นครสวรรค์	๑๗.๙
๓๐๑๓	อ.ทัพทันอุทัยธานี - อ.ลาดยาวจ.นครสวรรค์	๔๕.๖
๓๒๑๑	อ.บ้านไร่อุทัยธานี-อ.หันคาจ.ชัยนาท	๕๕.๒
๓๒๓๐	อ.บ้านไร่อุทัยธานี-อ.ด่านช้างจ.สุพรรณบุรี	๑๓.๓
๓๒๘๒	อ.บ้านไร่อุทัยธานี-อ.ลานสัก	๕๕.๒
๓๔๕๖	อ.ลานสักอุทัยธานี-อ.สว่างอารมณ์จ.อุทัยธานี	๓๔

ทางน้ำมีแม่น้ำสามารถใช้สัญจรติดต่อกับจังหวัดต่างๆได้คือแม่น้ำสะแกกรังไหลผ่านตัวจังหวัดไปบรรจบแม่น้ำเจ้าพระยาที่อำเภอโนนรมย์ จังหวัดชัยนาทแต่ไม่เป็นที่นิยมของประชากรมากนักเนื่องจากฤดูแล้งลำน้ำจะมีน้ำน้อยหรือบางช่วงก็แห้งทำให้ไม่สามารถเดินทางได้

ภาพที่ ๒ การคมนาคมทางน้ำจังหวัดอุทัยธานี



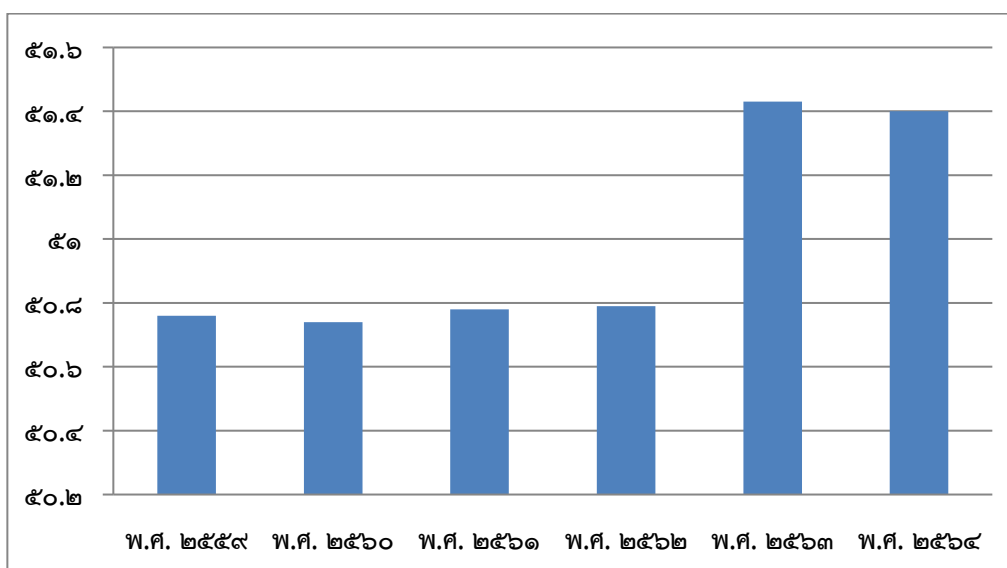
### ๓.๑.๒ ข้อมูลเชิงเปรียบเทียบด้านทรัพยากรธรรมชาติและสิ่งแวดล้อม ด้านทรัพยากรธรรมชาติและสิ่งแวดล้อม

เนื้อที่ป่าไม้ของจังหวัด จากข้อมูลเนื้อที่ป่าไม้ของจังหวัดอุทัยธานี จากปี ๒๕๖๐-๒๕๖๔ พบว่า จังหวัดอุทัยธานีมีพื้นที่ป่าไม้เพิ่มขึ้นอย่างต่อเนื่อง เนื่องจากด้วยนโยบายของรัฐบาลที่ต้องการเพิ่มพื้นที่ป่าไม้ของประเทศ และจังหวัดได้ให้ความสำคัญกับการอนุรักษ์และฟื้นฟูป่าไม้อย่างจริงจัง

ตารางที่ ๓ เนื้อที่ป่าไม้ของจังหวัดอุทัยธานีปี ๒๕๖๐-๒๕๖๔

ปี พ.ศ.	เนื้อที่จังหวัด (ไร่)	เนื้อที่ป่า (ไร่)	ร้อยละของพื้นที่ป่าไม้
๒๕๖๐	๔,๒๐๖,๔๐๔	๒,๑๓๔,๓๕๖.๕๑	๕๐.๗๔
๒๕๖๑	๔,๒๐๖,๔๐๔	๒,๑๓๖,๐๖๖.๑๔	๕๐.๗๘
๒๕๖๒	๔,๒๐๖,๔๐๔	๒,๑๓๖,๗๔๐.๘๗	๕๐.๗๙
๒๕๖๓	๔,๒๐๖,๔๐๔	๒,๑๓๖,๗๘๙.๑๔	๕๑.๔๓
๒๕๖๔	๔,๑๕๔,๓๘๔	๒,๑๓๖,๗๘๙.๑๔	๕๑.๔๓

ภาพที่ ๓ ร้อยละของพื้นที่ป่าไม้ของจังหวัดอุทัยธานี ปี ๒๕๕๙-๒๕๖๔



ที่มา : ข้อมูลสถิติกรมป่าไม้ กรมป่าไม้

จังหวัดอุทัยธานี ให้ความสำคัญในการอนุรักษ์ทรัพยากรธรรมชาติและสิ่งแวดล้อมอย่างจริงจัง โดยจากสถิติจะเห็นได้ว่าในปี ๒๕๖๓ พื้นที่ป่าของจังหวัดอุทัยธานีเพิ่มขึ้น โดยโครงการที่มีส่วนสำคัญในการขับเคลื่อนการทำงาน ได้แก่ โครงการพื้นที่ต้นแบบบูรณาการแก้ไขปัญหาและพัฒนาพื้นที่ตำบลแก่นมะกรูดอำเภอบ้านไร่จังหวัดอุทัยธานีตามแนวพระราชดำริสามารถลดการบุกรุกป่าคนและป่าสามารถอยู่ร่วมกันมีการสำรวจแนวเขตที่ดินที่ชัดเจนและมีข้อตกลงร่วมกับชาวบ้านแปลงบุกรุกใหม่หลังจากติดป้ายเป็นแปลงคดีแล้วห้ามมิให้ผู้ใดเข้ายึดถือครองทำประโยชน์หรืออยู่อาศัยหากฝ่าฝืนจะถูกดำเนินคดีตามกฎหมายสำหรับการป้องกันและปราบปรามจัดเจ้าหน้าที่เดินลาดตระเวนแนวเขตฯเดือนละ ๒ ครั้ง และหากพบผู้บุกรุกจะแจ้งให้ผู้นำชุมชนรับทราบติดป้ายเป็นแปลงคดีและหากพบการบุกรุกอีกจะใช้มาตรการทางกฎหมายบังคับใช้

สำหรับการพัฒนาคุณภาพชีวิต มีการบริหารจัดการน้ำในพื้นที่อย่างเป็นระบบ ด้วยความร่วมมือของชาวบ้าน กับหน่วยงานราชการในหลัก “ประชาอาสา” การเปลี่ยนท่อส่งน้ำเดิมที่อ่างเก็บน้ำห้วยแม่ตีนน้อย อันเนื่องมาจากพระราชดำริ และขยายแนวท่อเพิ่มเติม รวม ๓,๒๐๐ เมตร และองค์การบริหารส่วนจังหวัด อุทัยธานีสนับสนุนงบประมาณและเครื่องจักรในการพัฒนาน้ำเพื่อการเกษตร และร่วมกับสถาบันปิดทองฯ และมูลนิธิสิริธรรมธรรมชาติส่งเสริมการพัฒนาแปลงประยุกต์เกษตรทฤษฎีใหม่ (หลุมขนมครก) เพื่อเพิ่มพื้นที่กักเก็บน้ำ และปลูกพืชผสมผสานรวมทั้งพัฒนาน้ำเพื่อการอุปโภค บริโภค และการจัดทำฝายอนุรักษ์รวมทั้งการพัฒนาอาชีพตามศักยภาพและความต้องการของประชาชน เช่น ส่งเสริมปลูกกล้วยเพื่อเป็นแนวกันไฟ/เขตกันชนกับเกษตรกร ๓๑๕ ราย ในพื้นที่ ๓๙๐ ไร่ ซึ่งทำให้เกษตรกรมีรายได้เฉลี่ย ๘,๐๐๐ บาท /ไร่ และส่งเสริมการปลูกพืชผักเมืองหนาว เช่น สตรอว์เบอร์รี่ ที่สามารถสร้างรายได้ให้กับชุมชนกว่า ๑,๒๐๐,๐๐๐ บาท นอกจากนี้ยังมีการจัดการท่องเที่ยวด้วยการปรับปรุงภูมิทัศน์ ปลูกดอกไม้และพืชผักเมืองหนาว ตลาดชุมชน “ตลาดกระเหรียงแก่นมะกรูด” และจุดแสดงหุ่นจำลองสัตว์ป่าห้วยขาแข้ง

ปัจจัยแห่งความสำเร็จในการดำเนินงานฯ เกิดจากการประสานความร่วมมืออย่างเข้มแข็งของหน่วยงานที่เกี่ยวข้อง การบูรณาการงบประมาณ และแผนงาน /โครงการที่เข้าไปดำเนินการในพื้นที่ ทั้งในส่วนของงบบพัฒนาจังหวัด/กลุ่มจังหวัด งบของกระทรวง กรม งบขององค์กรปกครองส่วนท้องถิ่น และงบตามแผนพัฒนาชนบทเชิงพื้นที่ประยุกต์ตามพระราชดำริ และมีการทำงานแก้ไขปัญหามาตามความต้องการของประชาชน และชุมชน เน้นการทำงานเป็นทีมร่วมแก้ไขปัญหามาตรงจุด และเน้นการมีส่วนร่วมของชาวบ้าน “ร่วมคิด ร่วมทำ และเป็นเจ้าของ”

ก้าวต่อไปของโครงการพื้นที่ต้นแบบฯ จะดำเนินตามกรอบ และแนวทางที่ได้ร่วมกันกำหนด ตามแผนพัฒนาจังหวัด /กลุ่มจังหวัด เพื่อพัฒนาคุณภาพชีวิตของประชาชนในพื้นที่บนพื้นฐานความรู้คุณธรรม จริยธรรม และวิถีวัฒนธรรม เพื่อสร้างแนวกันชนให้พื้นที่แนวตะเข็บป่าห้วยขาแข้ง (Buffer Zone) โครงการที่สำคัญที่จะขับเคลื่อนในปี พ.ศ. ๒๕๖๓ และระยะต่อไป เช่น การสำรวจข้อมูลเศรษฐกิจ - สังคม การสำรวจรถไถและการถือครองที่ดิน /โครงการส่งเสริมการปลูกกล้วยน้ำว้าพันธุ์ดีเพื่อการรับรองมาตรฐาน GAP บนพื้นที่สูง และที่สำคัญ คือ ส่งเสริมให้พื้นที่แก่นมะกรูดเป็นแหล่งท่องเที่ยว และเป็นแหล่งเรียนรู้ทางการเกษตรได้ตลอดทั้งปี ๓๖๕ วัน เป็นต้น ซึ่งทุกภาคส่วนของจังหวัดอุทัยธานียังคงมุ่งมั่นที่จะขับเคลื่อนการทำงานฯ เพื่อก่อให้เกิดการพัฒนาและความเปลี่ยนแปลงในเชิงบวกเพื่อประโยชน์สุขของประชาชนอย่างมีดุลยภาพ

## แหล่งน้ำ

จากรายงานของสำนักงานชลประทานจังหวัดอุทัยธานี ปี ๒๕๖๐ จังหวัดอุทัยธานี มีแหล่งน้ำรวมทั้งสิ้น ๓,๐๑๓ แห่ง แบ่งเป็นอ่างเก็บน้ำ จำนวน ๓๕ แห่ง ฝายคอนกรีต ๑๗๘ แห่ง ทำนบ ๕ แห่ง สระ,หนอง บึง ๒,๗๘๒ แห่ง และ คู,คลอง ๑๓ แห่ง

ตารางที่ ๔ จำนวนแหล่งน้ำ จำแนกตามประเภทแหล่งน้ำ เป็นรายอำเภอ พ.ศ. ๒๕๖๐

อำเภอ	ประเภทแหล่งน้ำ							
	อ่างเก็บน้ำ			ฝาย คอนกรีต	ทำนบ	สระ หนอง,บึง	คู คลอง	รวม
	ใหญ่	กลาง	เล็ก					
อำเภอเมืองอุทัยธานี	-	-	๑	๘	-	๑๔๕	๘	๑๖๒
อำเภอทัพทัน	-	-	๒	๑๕	๑	๓๘๔	-	๔๐๒
อำเภอสว่างอารมณ์	-	-	๕	๕๗	-	๕๗๑	-	๖๓๓
อำเภอหนองฉาง	-	-	๑	๔๕	-	๓๑๐	-	๓๑๑
อำเภอหนองขาหย่าง	-	-	-	๑๗	-	๓๔๕	-	๓๖๒
อำเภอบ้านไร่	-	-	๑๔	๔๙	๑	๔๗๔	๕	๕๔๓
อำเภอลานสัก	๑	-	๖	๒๒	๑	๓๘๗	-	๔๑๗
อำเภอห้วยคต	-	๑	๔	๑๐	๒	๑๖๖	-	๑๘๓
<b>รวมยอด</b>	<b>๑</b>	<b>๑</b>	<b>๓๓</b>	<b>๑๗๘</b>	<b>๕</b>	<b>๒,๗๘๒</b>	<b>๑๓</b>	<b>๓,๐๑๓</b>

ที่มา : สำนักงานชลประทานจังหวัดอุทัยธานี

ประชากรในจังหวัดอุทัยธานีส่วนใหญ่ประกอบอาชีพเกษตรกรรม พื้นที่ทำการเกษตรมีเนื้อที่ประมาณ ๑.๗ ล้านไร่ ครอบคลุมบริเวณที่ราบตอนกลางและทางทิศตะวันออกของจังหวัด แหล่งน้ำต้นทุนสำหรับการเกษตรได้จากอ่างเก็บน้ำทับเสลาและอ่างเก็บน้ำห้วยขุนแก้ว โดยมีพื้นที่การเกษตรเพียงร้อยละ ๑๐ เท่านั้นที่สามารถรับน้ำจากแหล่งน้ำที่มีอยู่ (ประมาณ ๒๐๐,๐๐๐ ไร่) พื้นที่การเกษตรส่วนใหญ่ยังประสบปัญหาขาดแคลนน้ำ

จังหวัดอุทัยธานีมีปริมาณน้ำฝนรายปีเฉลี่ย ๑,๒๖๕ มิลลิเมตร ฝนที่ตกได้รับอิทธิพลจากลมมรสุมตะวันตกเฉียงใต้ที่พัดพาความชื้นมาจากอ่าวเบงกอล โดยเริ่มมีฝนในเดือนพฤษภาคม และได้รับอิทธิพลจากพายุหมุนเขตร้อนทำให้ฝนตกชุกขึ้นในช่วงเดือนกันยายน เนื่องจากฝนที่ตกเกิดจากอิทธิพลของลมมรสุมที่ผ่านพื้นที่ภูเขาสูงทางด้านทิศตะวันตก จึงมีผลให้บริเวณพื้นที่เกษตรกรรมทางด้านตะวันออกของจังหวัดเป็นเขตเงาฝน มีปริมาณฝนน้อยและแปรปรวนค่อนข้างสูง

นอกจากนี้ แม่น้ำสะแกกรังซึ่งเป็นลำน้ำสายหลักของจังหวัดอุทัยธานีมีปริมาณน้ำในช่วงฤดูแล้งน้อย มีเพียงพื้นที่สองฝั่งลำน้ำในเขต ๓ อำเภอ คือ อำเภอเมืองอุทัยธานี อำเภอทัพทัน และอำเภอสว่างอารมณ์ที่สามารถใช้น้ำจากแม่น้ำได้ ถึงแม้ว่าในลุ่มน้ำสะแกกรังจะมีอ่างเก็บน้ำทับเสลาซึ่งเป็นอ่างเก็บน้ำ

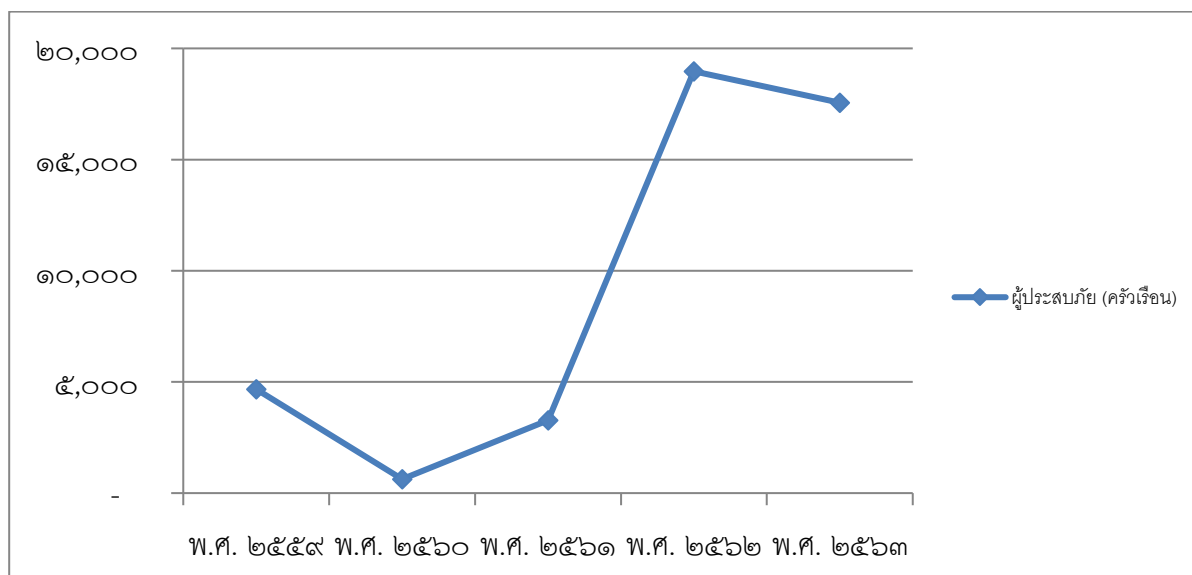
ขนาดใหญ่มีความจุใช้การ ๑๔๓ ล้าน ลบ.ม. แต่ปริมาณน้ำที่ไหลเข้าอ่างเก็บน้ำโดยเฉลี่ย ๑๓๐ ล้าน ลบ.ม. ต่อปี ก็มีปริมาณไม่เพียงพอและมีความแปรปรวนสูง ในปีที่น้ำน้อย อ่างเก็บน้ำไม่สามารถส่งน้ำอย่างเพียงพอให้พื้นที่ชลประทานของโครงการขนาด ๑๔๐,๐๐๐ ไร่ ในทางตรงกันข้าม ปีที่น้ำมากอ่างเก็บน้ำก็มีความจุไม่พอสำหรับรับน้ำหลากเพื่อป้องกันไม่ให้เกิดท่วมพื้นที่ลุ่มด้านท้ายน้ำ

ปัญหาความขาดแคลนนํานี้ส่งผลกระทบต่อรายได้และชีวิตความเป็นอยู่ของประชากรและสภาพเศรษฐกิจของจังหวัดโดยรวม รายได้ของประชากรส่วนใหญ่ขึ้นอยู่กับผลผลิตทางการเกษตร ในสภาพที่น้ำขาดแคลนทำให้ไม่สามารถทำการเพาะปลูกจนได้ผลผลิต ทำให้มีรายได้น้อยลงขึ้นอยู่กับสภาพดินฟ้าอากาศ ประชากรในวัยทำงานจึงมีการอพยพย้ายถิ่นไปทำงานที่อื่น ส่วนผู้ที่ยังอยู่ ซึ่งส่วนใหญ่เป็นผู้สูงอายุและเด็กก็มีความเป็นอยู่อย่างยากลำบาก

ตารางที่ ๕ พื้นที่ประสบภัยแล้งในจังหวัดอุทัยธานี

ภัยแล้ง				
จำนวนสถานที่ประสบภัย			ราษฎรเดือดร้อน	
ปี	อำเภอ	ตำบล	ครอบครัว	คน
๒๕๕๙	๒	๗	๔,๖๗๐	๑๒,๗๖๑
๒๕๖๐	๖	๒๗	๖๒๘	๒,๐๔๙
๒๕๖๑	๓	๕	๓,๒๗๑	๗๓,๒๙๕
๒๕๖๒	๘	๖๓	๑๘,๙๗๐	๒๔,๒๘๘
๒๕๖๓	๕	๓๗	๑๗,๕๕๓	๒๗,๗๓๙

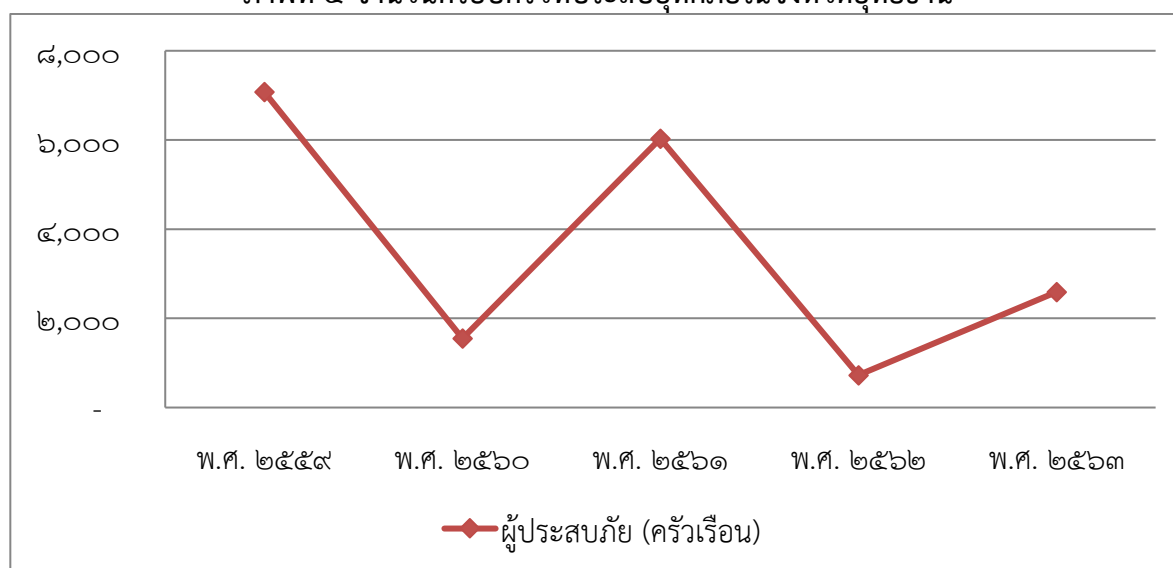
ภาพที่ ๔ จำนวนครอบครัวที่ประสบภัยแล้งในจังหวัดอุทัยธานี



ตารางที่ ๖ พื้นที่ประสบอุทกภัยในจังหวัดอุทัยธานี

อุทกภัย				
จำนวนสถานที่ประสบภัย			ราษฎรเดือดร้อน	
ปี	อำเภอ	ตำบล	ครอบครัว	คน
๒๕๕๙	๘	๕๕	๗,๐๗๖	๒๗,๗๔๑
๒๕๖๐	๘	๖๗	๑๕,๕๕๒	๓๙,๓๖๕
๒๕๖๑	๘	๗๐	๖,๐๓๐	๓๐,๑๕๑
๒๕๖๒	๓	๑๑	๗๒๗	๗,๖๓๒
๒๕๖๓	๕	๒๔	๒,๕๙๒	๔,๘๑๐

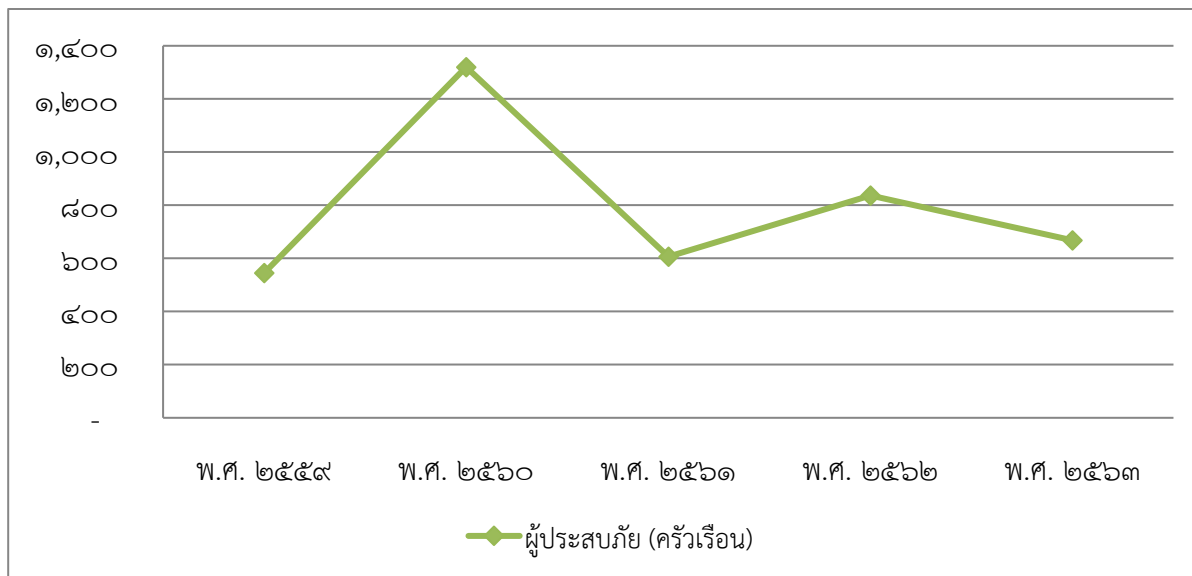
ภาพที่ ๕ จำนวนครอบครัวที่ประสบอุทกภัยในจังหวัดอุทัยธานี



ตารางที่ ๗ พื้นที่ประสบวาตภัยในจังหวัดอุทัยธานี

วาตภัย				
จำนวนสถานที่ประสบภัย			ราษฎรเดือดร้อน	
ปี	อำเภอ	ตำบล	ครอบครัว	คน
๒๕๕๙	๗	๒๔	๕๔๕	๑,๗๑๖
๒๕๖๐	๘	๕๐	๑,๓๒๐	๔,๐๔๐
๒๕๖๑	๘	๓๑	๖๐๗	๑,๖๓๖
๒๕๖๒	๘	๔๐	๘๓๖	๒,๕๓๐
๒๕๖๓	๘	๓๘	๖๖๘	๑,๖๓๓

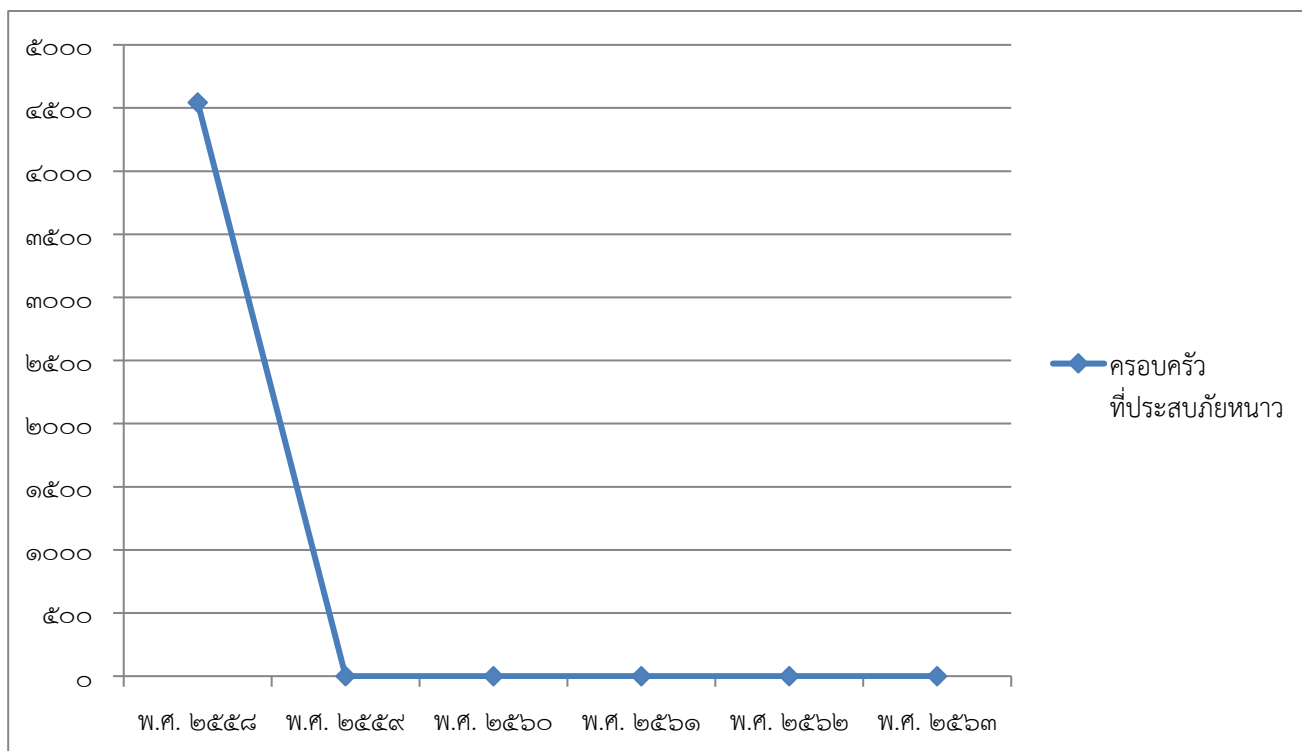
ภาพที่ ๖ จำนวนครอบครัวที่ประสบภัยในจังหวัดอุทัยธานี



ตารางที่ ๘ พื้นที่ประสบภัยหนาวในจังหวัดอุทัยธานี

ปี	ภัยหนาว				
	จำนวนสถานที่ประสบภัย			ราษฎรเดือดร้อน	
	อำเภอ	ตำบล	หมู่บ้าน	ครอบครัว	คน
๒๕๕๘	๑	๑๓	๑๓๖	๔,๕๔๕	-
๒๕๕๙	ไม่มีสถานการณ์ภัยหนาว				
๒๕๖๐	ไม่มีสถานการณ์ภัยหนาว				
๒๕๖๑	ไม่มีสถานการณ์ภัยหนาว				
๒๕๖๒	ไม่มีสถานการณ์ภัยหนาว				
๒๕๖๓	ไม่มีสถานการณ์ภัยหนาว				

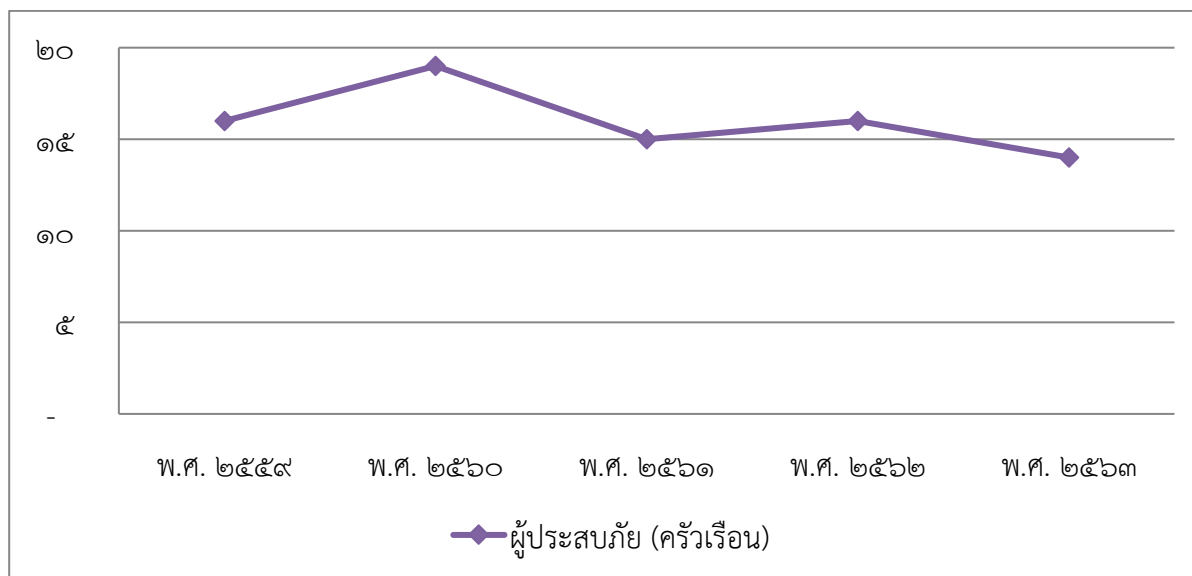
ภาพที่ ๗ จำนวนครอบครัวที่ประสบภัยหนาวในจังหวัดอุทัยธานี



ตารางที่ ๙ พื้นที่ประสบอัคคีภัยในจังหวัดอุทัยธานี

อัคคีภัย				
ปี	จำนวนสถานที่ประสบภัย		ราษฎรเดือดร้อน	
	อำเภอ	ตำบล	ครอบครัว	คน
๒๕๕๙	๔	๖	๑๖	๑๖
๒๕๖๐	๔	๓	๑๙	๑๙
๒๕๖๑	๘	๑๓	๑๕	๓๘
๒๕๖๒	๕	๑๔	๑๖	๖๓
๒๕๖๓	๕	๗	๑๔	๔๐

ภาพที่ ๘ จำนวนครอบครัวที่ประสบภัยและจำนวนเงินให้ความช่วยเหลือในจังหวัดอุทัยธานี



ที่มา : สรุปจากรายงานสถานการณ์สาธารณภัยในพื้นที่จังหวัดอุทัยธานี  
สำนักงานป้องกันและบรรเทาสาธารณภัยจังหวัดอุทัยธานี

จากกราฟแสดงจำนวนเหตุการณ์จากภัยธรรมชาติที่รุนแรง และมูลค่าความเสียหาย ภายในจังหวัดอุทัยธานี จะเห็นได้ว่าจังหวัดอุทัยธานีได้รับผลกระทบจากภัยธรรมชาติในปีพ.ศ. ๒๕๖๐ ค่อนข้างมาก เกิดผลกระทบทั่วทั้งจังหวัด แต่จะมีเหตุการณ์ทางธรรมชาติอย่างอุทกภัยที่ทำให้เกิดความเสียหายมากที่สุด รองลงมาคือ วาตภัย และภัยแล้ง ซึ่งเหตุการณ์ต่างๆ เหล่านี้เป็นปัจจัยภายนอกที่จังหวัดไม่สามารถควบคุมได้ ทำให้เหตุการณ์ทางธรรมชาติ ที่ประชาชนไม่ได้เตรียมรับมือเอาไว้หรือไม่คาดคิดส่งผลกระทบสร้างความเสียหายให้กับพื้นที่ได้มาก แต่ปัญหาของภัยธรรมชาติที่ส่งผลต่อวิถีการดำเนินชีวิตมากที่สุดทุกปี คือ ภัยแล้ง เนื่องจากจังหวัดอุทัยธานีประกอบอาชีพเกษตรกรรมเป็นอาชีพหลักของจังหวัด และบางพื้นที่มีลักษณะของดินเป็นดินทรายทำให้ไม่สามารถกักเก็บน้ำไว้ใช้หรือกักเก็บน้ำได้ในระยะเวลานานได้ ส่งผลต่อการบริหารจัดการน้ำค่อนข้างมาก ดังนั้น ภัยแล้ง ที่เกิดขึ้น จึงส่งผลกระทบต่อผลผลิตสินค้าทางการเกษตรอย่างหลีกเลี่ยงไม่ได้ ถือได้ว่าเป็นปัจจัยปัญหาที่สำคัญ ที่ส่งผลกระทบต่อผลผลิตสินค้าทางการเกษตรของจังหวัด

จากปัญหาทางภัยธรรมชาติที่เกิดขึ้น องค์กรปกครองส่วนท้องถิ่นและหน่วยงานราชการที่เกี่ยวข้องของจังหวัดอุทัยธานีเล็งเห็นถึงความจำเป็นเร่งด่วนในการแก้ไขปัญหาและเตรียมพร้อมรับมือกับภัยธรรมชาติ โดยเฉพาะปัญหาจาก ภัยแล้ง แต่การพัฒนาแหล่งน้ำเพิ่มเติมในพื้นที่นั้น ยังคงมีข้อจำกัดต่อการดำเนินการหลายปัจจัย และผลกระทบมีความละเอียดอ่อนในพื้นที่ เนื่องจาก บริเวณที่มีศักยภาพส่วนใหญ่เป็นพื้นที่ของเขตรักษาพันธุ์สัตว์ป่าและอุทยานแห่งชาติ การพัฒนาโครงการจึงจำเป็นต้องมีการพิจารณาผลกระทบด้านสิ่งแวดล้อมอย่างรอบคอบ

ในส่วนของการดูแลประชาชนที่ได้รับผลกระทบจากภัยพิบัติ จะเห็นว่าปัญหาภัยแล้งมีผลกระทบต่อจำนวนครัวเรือนมากที่สุด แต่สัดส่วนของเงินช่วยเหลือกลับเป็นไปในทางตรงกันข้ามถึงแม้ปัญหาภัยแล้งจะมีรุนแรงลดน้อยลงในช่วงปีหลังๆ ซึ่งอาจจะเป็นเพราะเมื่อมีจำนวนผู้ประสบภัยมาก สัดส่วนจากเยียวยาต่อหน่วยจึงมีมูลค่าน้อย ซึ่งเป็นไปในทิศทางเดียวกันกับการช่วยเหลือผู้ประสบภัยจากอุทกภัยด้วย ส่วนการช่วยเหลือประชาชนที่ได้รับผลกระทบจากวาตภัยมีความสอดคล้องระหว่างจำนวนผู้ประสบภัยกับจำนวนเงินช่วยเหลือ





### ข้อมูลพื้นที่ชลประทานในเขตจังหวัดอุทัยธานี

**อ่างเก็บน้ำทับเสลา** ตั้งอยู่ที่ หมู่ที่ ๖ ตำบลระบะ อำเภอลานสัก จังหวัดอุทัยธานี มีความจุที่ระดับเก็บกัก ๑๖๐.๐๐ ล้านลูกบาศก์เมตร มีพื้นที่ชลประทาน ในเขต อำเภอลานสัก อำเภอหนองฉาง และอำเภอทัพทัน จังหวัดอุทัยธานี รวมพื้นที่ ๑๔๓,๕๐๐ ไร่

**อ่างเก็บน้ำห้วยขุนแก้ว** ตั้งอยู่ที่ หมู่ที่ ๒ ตำบลทองหลาง อำเภอห้วยคต จังหวัดอุทัยธานี มีความจุที่ระดับเก็บกัก ๔๓.๔๑ ล้านลูกบาศก์เมตร มีพื้นที่ชลประทานในเขต อำเภอลานสัก อำเภอห้วยคต อำเภอบ้านไร่ และอำเภอหนองฉาง จังหวัดอุทัยธานี ๒๙,๕๐๐ ไร่ และในเขตพื้นที่ในเขต อำเภอหนองมะโมง จังหวัดชัยนาท ๗,๕๐๐ ไร่ รวมพื้นที่ชลประทาน ๓๗,๐๐๐ ไร่

**เขื่อนวังร่มเกล้า** ตั้งอยู่ที่ หมู่ ๑ ตำบลทุ่งใหญ่ อำเภอเมืองอุทัยธานี จังหวัดอุทัยธานี เป็นเขื่อนทดน้ำและระบายน้ำ มีความจุเก็บกักที่เหนือเขื่อน ๓.๖๐ ล้านลูกบาศก์เมตร มีพื้นที่ชลประทานในเขตอำเภอเมืองอุทัยธานี จังหวัดอุทัยธานี ๒๔,๒๓๘ ไร่ และในเขตอำเภอโกรกพระ จังหวัดนครสวรรค์ ๑๖,๔๑๐ ไร่ รวมพื้นที่ชลประทาน ๔๐,๖๔๘ ไร่

**ฝายทัพคล้าย** ตั้งอยู่ที่ หมู่ที่ ๑๔ ตำบลทัพหลวง อำเภอบ้านไร่ จังหวัดอุทัยธานี เป็นฝายทดน้ำ มีพื้นที่ชลประทานในเขต ตำบลทัพหลวง อำเภอบ้านไร่ จังหวัดอุทัยธานี รวมพื้นที่ชลประทาน ๖,๐๙๗ ไร่

ปัญหาด้านการบริหารจัดการน้ำของจังหวัดอุทัยธานี ซึ่งอยู่ในเขตลุ่มน้ำสะแกกรัง มีลำห้วยและคลองธรรมชาติ จำนวน ๒๙๐ แห่ง หนองบึง จำนวน ๙๕ แห่ง ได้มีการพัฒนาแหล่งน้ำโดยกรมชลประทาน โดยโครงการพัฒนาแหล่งน้ำขนาดใหญ่ ได้แก่ เขื่อนทับเสลา สร้างปิดกั้นห้วยทับเสลา บริเวณบ้านระบำ ตำบลระบะ อำเภอลานสัก ซึ่งอ่างเก็บน้ำมีความจุใช้งานประมาณ ๑๕๐ ล้านลูกบาศก์เมตร ส่งน้ำให้พื้นที่ชลประทาน ๑๔๓,๕๐๐ ไร่ นอกจากนี้ ยังมีโครงการขนาดกลางคือ อ่างเก็บน้ำห้วยขุนแก้ว และเขื่อนวังร่มเกล้า ซึ่งมีความจุอ่างเก็บกักน้ำประมาณ ๔๓.๔ ล้านลูกบาศก์เมตร และ ๓.๖ ล้านลูกบาศก์เมตร ตามลำดับ โดยส่งน้ำให้พื้นที่ชลประทาน รวม ๗๗,๐๐๐ ไร่ โดยรวมทั้งจังหวัดอุทัยธานี มีพื้นที่ชลประทานประมาณ ๒๒๐,๐๐๐ ไร่ (คิดเป็น ๕% ของพื้นที่จังหวัด) และมีโครงการขนาดเล็กทั่วไปจำนวนประมาณ ๓๐๐ แห่ง ใช้ในพื้นที่การเกษตรประมาณ ๔๗๐,๐๐๐ ไร่ และยังมีพื้นที่การเกษตรที่ต้องการน้ำเพิ่มเติมให้สามารถทำการเกษตรได้โดยลดความเสี่ยงจากการแปรปรวนของสภาพภูมิอากาศอีกจำนวน ๑,๓๙๐,๐๐๐ ไร่ แต่ด้วยเหตุที่สภาพภูมิประเทศของจังหวัดอุทัยธานีตอนบนส่วนใหญ่เป็นที่ลาดชันมาก เมื่อมีฝนตกจึงไม่สามารถเก็บกักน้ำไว้ใช้ได้เพียงพอในยามขาดแคลนในฤดูฝนและฤดูแล้ง รวมทั้งจากการทำประชาคม การประชุม และการรับฟังความคิดเห็นในวาระต่าง พบว่าปัญหาสำคัญและเป็นความต้องการของประชาชนมากที่สุด คือ ปัญหาเกี่ยวกับน้ำเพื่อการเกษตรและการอุปโภค - บริโภค นอกจากนี้ จากลักษณะสภาพภูมิประเทศ ที่มีความลาดเท จากทิศตะวันตก ที่เป็นป่าและภูเขาและทิศตะวันออกที่เป็นที่ราบลุ่ม จึงทำให้น้ำผิวดินมีจำนวนมาก ไหลแรงและระบายเร็ว ทำให้พื้นที่การเกษตร พื้นที่เศรษฐกิจ และพื้นที่อยู่อาศัยได้รับผลกระทบสูง และลักษณะดินที่เป็นดินเหนียวปนทรายชั้นล่าง การระบายน้ำได้ช้า ความสามารถซึมผ่านได้น้อยและการไหลของน้ำค่อนข้างเร็ว ทำให้ในรอบปีจังหวัดยังต้องประสบกับปัญหาอุทกภัยในฤดูฝนและปัญหาภัยแล้งในฤดูแล้งเป็นประจำทุกปี เช่น ปัญหาอุทกภัยพื้นที่ทิศตะวันตก อำเภอบ้านไร่ และอำเภอลานสัก ปัญหาสถานการณ์น้ำป่าไหลหลาก น้ำท่วมฉับพลัน เกิดขึ้นเร็ว สำหรับในพื้นที่ฝั่งตะวันออก อำเภอสว่างอารมณ์ และอำเภอเมืองอุทัยธานี เป็นน้ำที่เอ่อล้นตลิ่งจากลำแควตากแดด ลำน้ำสาขา และแม่น้ำเจ้าพระยา สร้างความเสียหายให้กับบ้านเรือนที่อยู่อาศัย วัด โรงเรียน สถานที่ราชการ บ่อปลา เส้นทางคมนาคม สะพาน และพื้นที่เกษตรได้รับผลกระทบ เช่น ข้าว อ้อย มันสำปะหลัง ข้าวโพดเลี้ยงสัตว์ ดังตัวอย่างเหตุการณ์อุทกภัยในพื้นที่จังหวัดอุทัยธานี เมื่อเดือนสิงหาคม - กันยายน ๒๕๕๙ ซึ่งเกิดสถานการณ์น้ำท่วม น้ำไหลหลาก และน้ำเอ่อล้นตลิ่ง

เข้าท่วมบ้านเรือน และพื้นที่การเกษตรในพื้นที่ ๖ อำเภอ (อำเภอทัพทัน / เมืองอุทัยธานี / สว่างอารมณ์ / บ้านไร่ / หนองขาหย่าง/ลานสัก) จำนวน ๓๓ ตำบล ๒๐๖ หมู่บ้าน ราษฎรประสบความเดือดร้อน ๑,๐๕๗ครัวเรือน ๓,๑๗๑ คน บ่อปลา ๑ แห่ง ถนน ๗๐ สาย ฝาย ๕ แห่ง พื้นที่เกษตรได้รับผลกระทบ จำนวน ๔๐,๙๓๑ ไร่ (คิดเป็น ร้อยละ ๒.๙๖ ของพื้นที่การเกษตรทั้งหมด ๑,๓๗๘,๒๑๙ไร่)

แนวทางการแก้ไขปัญหาที่สำคัญ เช่น บูรณาการงบประมาณของทุกส่วนราชการในพื้นที่ เช่นการเพิ่มพื้นที่เก็บกักน้ำไว้ในฤดูแล้ง ซึ่งเป็นการเพิ่มปริมาณน้ำต้นทุน เช่น การสร้างฝาย ชุดสระ ปรับปรุงเขื่อน (เพื่อเพิ่มปริมาณเก็บกักน้ำ) การก่อสร้าง ปรับปรุงเพิ่มความจุของแก้มลิง การขุดลอกแม่น้ำ แคว ลำ-ห้วย คู คลอง และแหล่งน้ำธรรมชาติ /โครงการ ๑ ตำบล ๑ จุดกักเก็บน้ำ /ขับเคลื่อนยุทธการทวงคืนผืนน้ำกำจัดผักตบชวา ขุดลอกคูคลอง ลุ่มน้ำสะแกกรัง ตามโครงการคลองสวยน้ำใส คนไทยมีความสุข / การปรับปรุงซ่อมแซมเขื่อน ป้องกันตลิ่ง คันดินริมตลิ่งป้องกันน้ำท่วม และส่งเสริมการบริหารจัดการทรัพยากรน้ำโดยชุมชนอย่างเป็นระบบ และการน้อมนำแนวคิดของหลักปรัชญาเศรษฐกิจพอเพียงไปสู่การปฏิบัติให้เกิดผลอย่างเป็นรูปธรรม โดยมีเป้าหมาย คือ ลดรายจ่าย เพิ่มรายได้ ขยายโอกาสของประชาชน เพื่อให้สามารถพึ่งพาตนเองได้อย่างยั่งยืน

## ด้านสิ่งแวดล้อม

## การบริหารจัดการขยะจังหวัดอุทัยธานี

## ตารางที่ ๑๐ สถานการณ์ขยะมูลฝอยในภาพรวมของจังหวัดอุทัยธานี พ.ศ. ๒๕๖๖

ประเภทขยะ	ปริมาณ (ตัน/ปี)	ขยะที่ได้รับการจัดการ อย่างถูกต้อง		วิธีการจัดการ
		ปริมาณ (ตัน)	ร้อยละ	
๑. ขยะมูลฝอยตกค้าง (ตัน)	-	-	-	-
๒. ขยะมูลฝอยชุมชนที่เกิดขึ้น	๘๙,๕๒๖.๖๓	๘๙,๕๒๖.๖๓	๑๐๐	เข้าระบบกำจัดขยะแบบถูกหลัก สุขาภิบาล จำนวน ๑ แห่ง ได้แก่ ทม. อุทัยธานี /วิธีการ MBT จำนวน ๑ แห่ง ได้แก่ ทต.ลานสัก และเทกองควบคุม จำนวน ๒ แห่ง ได้แก่ ทต.บ้านไร่ และ อบต.ไผ่เขียว
๒.๑ ปริมาณขยะมูลฝอยที่เก็บขนได้	๒๓,๖๒๙.๑๓	๒๓,๖๒๙.๑๓	๑๐๐	
๒.๒ ปริมาณขยะมูลฝอยที่ได้รับการ จัดการในครัวเรือน	๑๗,๖๐๖.๔๙	๑๗,๖๐๖.๔๙	๑๐๐	
๒.๒ ปริมาณขยะมูลฝอยที่นำ กลับมาใช้ประโยชน์	๔๘,๒๙๑.๐๑	๔๘,๒๙๑.๐๑	๑๐๐	กิจกรรม ๓Rs / กิจกรรมธนาคารขยะชุมชน /ธนาคารขยะโรงเรียน / ศูนย์รีไซเคิล ชุมชน /ขยะแลกของ / ฝาปาริไซเคิล / ทำปุ๋ยหมัก /น้ำหมักชีวภาพ / เลี้ยง ไส้เดือน
ปริมาณขยะมูลฝอยที่เก็บขนได้ + ปริมาณขยะมูลฝอยที่ได้รับการจัดการในครัวเรือน + ปริมาณขยะที่นำกลับไปใช้ประโยชน์ = ๒๔๕.๒๘ ตัน/วัน คิดเป็น ๑๐๐ %				
๓. ของเสียอันตราย	๔.๔๘๑	๔.๔๘๑	๑๐๐	มีปริมาณ ๔.๔๘๑ ตัน (กำจัดเรียบร้อยแล้ว)
๔. มูลฝอยติดเชื้อ	๒๐๕.๒๙	๒๐๕.๒๙	๑๐๐	ส่งให้เอกชนกำจัด
๕. กากอุตสาหกรรม	๘๒,๓๒๒	๘๒,๓๒๒	๑๐๐	ภาคอุตสาหกรรมกำจัดเอง

\*\*\* ที่มา สำนักงานส่งเสริมการปกครองท้องถิ่นจังหวัดอุทัยธานี

ตารางที่ ๑๑ จังหวัดอุทัยธานี มีสถานที่กำจัดขยะมูลฝอย จำนวน ๔ แห่ง และวิธีการจัดการมูลฝอยในภาพรวม ดังนี้

จังหวัด	สถานที่กำจัดขยะ		วิธีการจัดการขยะมูลฝอย (แห่ง)							
	อปท.เจ้าของ	เอกชน เจ้าของ	เทกอง	เทกอง ควบคุม	เตาเผาขยะ	ฝังกลบ	RDF	ผสมผสาน	ผลิต ไฟฟ้า	อื่น ๆ
อุทัยธานี	ทม.อุทัยธานี					/				
	ทต.ลานสัก			/						
	ทต.บ้านไร่			/						
	อบต.ไผ่เขียว			/						

(๑) สถานที่กำจัดขยะมูลฝอยในพื้นที่จังหวัดอุทัยธานีมีจำนวน ๔ แห่ง ได้แก่

๑) สถานที่กำจัดขยะมูลฝอยของเทศบาลเมืองอุทัยธานี ตั้งอยู่หมู่ที่ ๔ บ้านหนองกาหลง ตำบลหลุมแช่ อำเภอหนองขาหย่าง พื้นที่ ๑๐๗ ไร่ ๒ งาน ๓๒ ตารางวา ปริมาณขยะที่นำมากำจัดเฉลี่ย ๖๐ ตัน/วัน วิธีการกำจัดขยะมูลฝอยแบบบอฝังกลบถูกหลักสุขาภิบาล

ภาพที่ ๑๒ สถานที่กำจัดขยะมูลฝอยของเทศบาลเมืองอุทัยธานี



๒) สถานที่กำจัดขยะมูลฝอยของเทศบาลตำบลลานสัก ตั้งอยู่หมู่ที่ ๒ ตำบลลานสัก อำเภอลานสัก พื้นที่ ๗ ไร่ ๑ งาน ๓๘ ตารางวา ปริมาณขยะที่นำมากำจัดเฉลี่ย ๓ ตัน/วัน วิธีการกำจัดขยะมูลฝอยแบบเทกองควบคุม

ภาพที่ ๑๓ สถานที่กำจัดขยะมูลฝอยของเทศบาลตำบลลานสัก



๓) สถานที่กำจัดขยะมูลฝอยของเทศบาลตำบลบ้านไร่ ตั้งอยู่หมู่ที่ ๔ บ้านห้วยนา ตำบลบ้านไร่ อำเภอบ้านไร่ พื้นที่ ๑๗ ไร่ ๑ งาน ปริมาณขยะที่นำมากำจัดเฉลี่ย ๔ ตัน/วัน วิธีการกำจัดขยะมูลฝอย โดยการเทกองควบคุม

ภาพที่ ๑๔ สถานที่กำจัดขยะมูลฝอยของเทศบาลตำบลบ้านไร่



๔) สถานที่กำจัดขยะมูลฝอยขององค์การบริหารส่วนตำบลไผ่เขียว หมู่ที่ ๒ ตำบลไผ่เขียว อำเภอสว่างอารมณ์ พื้นที่ ๓๐ ไร่ ปริมาณขยะที่นำมากำจัดเฉลี่ย ๒ ตัน/วัน วิธีการกำจัดขยะมูลฝอย โดยการเทกองควบคุม

ภาพที่ ๑๕ สถานที่กำจัดขยะมูลฝอยขององค์การบริหารส่วนตำบลไผ่เขียว อำเภอสว่างอารมณ์



(๒) จังหวัดอุทัยธานีมีกลุ่มพื้นที่ในการจัดการมูลฝอย (Clusters) จำนวน ๑ กลุ่ม โดยเทศบาลเมืองอุทัยธานีเป็นเจ้าภาพหลัก และมีองค์กรปกครองส่วนท้องถิ่นที่เข้าร่วมกลุ่ม จำนวน ๒๒ แห่ง ดังนี้

๑. เทศบาลเมืองอุทัยธานี
๒. เทศบาลตำบลหนองฉาง
๓. เทศบาลตำบลทัพทัน
๔. เทศบาลตำบลสว่างอารมณ์
๕. เทศบาลตำบลเขาบางแกรก

๖. เทศบาลตำบลหาดทอง
๗. เทศบาลตำบลหนองขาหย่าง
๘. เทศบาลตำบลตุ๊กตุ่น
๙. เทศบาลตำบลหนองสระ
๑๐. เทศบาลตำบลเมืองการุ้ง
๑๑. องค์การบริหารส่วนตำบลน้ำซึม
๑๒. องค์การบริหารส่วนตำบลเกาะเทโพ
๑๓. องค์การบริหารส่วนตำบลสะแกกรัง
๑๔. องค์การบริหารส่วนตำบลท่าซุง
๑๕. องค์การบริหารส่วนตำบลหนองแก
๑๖. องค์การบริหารส่วนตำบลหลุมเข้า
๑๗. องค์การบริหารส่วนตำบลหนองฉาง
๑๘. องค์การบริหารส่วนตำบลทุ่งโพ
๑๙. องค์การบริหารส่วนตำบลหนองสรวง
๒๐. องค์การบริหารส่วนตำบลหนองยาง
๒๑. องค์การบริหารส่วนตำบลวังหิน
๒๒. องค์การบริหารส่วนตำบลท่าโพ

(๓) ขยะมูลฝอยติดเชื้อ การจัดการขยะมูลฝอยติดเชื้อในจังหวัดอุทัยธานีมีการจัดการแบบถูกหลักวิชาการ โดยการรวบรวมและส่งไปกำจัดในสถานที่กำจัดขยะมูลฝอยติดเชื้อที่ได้รับอนุญาตและควบคุมโดยกระทรวงสาธารณสุขอย่างเคร่งครัด

(๔) ของเสียอันตรายจากชุมชน จังหวัดอุทัยธานีได้มอบหมายให้องค์การบริหารส่วนจังหวัดอุทัยธานีเป็นเจ้าภาพในการจัดตั้งศูนย์รวบรวมขยะอันตรายชุมชนจังหวัดอุทัยธานีโดยให้องค์กรปกครองส่วนท้องถิ่น จำนวน ๖๓ แห่ง รวบรวมขยะอันตรายชุมชนจากในพื้นที่นำส่งเก็บรวบรวมไว้ที่ศูนย์รวบรวมขยะอันตรายชุมชน ระหว่างวันที่ ๒๕ ถึงสิ้นเดือนของทุกเดือน เพื่อรวบรวมและนำไปกำจัดอย่างถูกหลักวิชาการ

(๕) ปัญหา ขอจำกัดในการดำเนินการจัดการขยะ เช่น สถานที่กำจัดขยะเดิมใกล้จะเต็มความจุและยังไม่สามารถหาสถานที่ใหม่ได้/หากจัดการขยะแบบรวมกลุ่ม ต้องใช้งบประมาณค่อนข้างมาก เนื่องจากระยะในการขนส่งห่างกันมากตลอดจนองค์กรปกครองส่วนท้องถิ่นที่มีบ่อขยะยังขาดงบประมาณในการจัดการขยะมูลฝอยและงบประมาณในการปรับปรุงบ่อขยะ

(๖) การดำเนินงานขยะมูลฝอยในช่วงการแพร่ระบาดของโรคติดเชื้อไวรัสโคโรนา ๒๐๑๙ (COVID-๑๙) ก่อให้เกิดมูลฝอยที่เกิดจากมาตรการควบคุมและป้องกันการแพร่ระบาดของโรคติดเชื้อไวรัสโคโรนา ๒๐๑๙ (COVID-๑๙) จังหวัดอุทัยธานีได้ประชาสัมพันธ์ให้องค์กรปกครองส่วนท้องถิ่นดำเนินการตามคำแนะนำของ กรมอนามัยอย่างเคร่งครัด พร้อมทั้งให้องค์กรปกครองส่วนท้องถิ่นจัดตั้งถังขยะติดเชื้อ (สีแดง) สำหรับทิ้งหน้ากากอนามัยและหน้ากากผ้า ถ้าเป็นหน้ากากอนามัยที่ติดเชื้อจะนำไปกำจัดร่วมกับขยะติดเชื้อของโรงพยาบาลส่งเสริมสุขภาพตำบลในแต่ละพื้นที่

(๗) ผลการดำเนินการที่ผ่านมา

๑) ได้รับรางวัลรองชนะเลิศ อันดับที่ ๒ ระดับกลุ่มจังหวัดขนาดเล็กที่มีการจัดการขยะมูลฝอยชุมชน "จังหวัดสะอาด" ระดับ ประเทศ ประจำปี พ.ศ. ๒๕๖๑

๒) ได้รับรางวัลชมเชย จังหวัดที่มีการจัดการขยะมูลฝอยชุมชน “จังหวัดสะอาด” ระดับประเทศ ประจำปี พ.ศ. ๒๕๖๒” ในระดับกลุ่มจังหวัดขนาดเล็ก

๓) ได้ดำเนินการบริหารจัดการขยะอินทรีย์ครบ ๑๐๐ % ในปีงบประมาณ ๒๕๖๒ และได้รับโล่รางวัลเกียรติคุณ “ความสำเร็จในการคัดแยกขยะ เปลี่ยนเพื่อประเทศไทยไร้ขยะ” ประจำปีงบประมาณ ๒๕๖๒

๔) ได้รับรางวัลรองชนะเลิศ อันดับที่ ๑ กลุ่มจังหวัดภาคเหนือ ที่มีการจัดการขยะมูลฝอยชุมชน “จังหวัดสะอาด” ระดับประเทศ ประจำปี พ.ศ. ๒๕๖๓

๕) ได้รับรางวัลรองชนะเลิศอันดับ ๓ กลุ่มจังหวัดภาคเหนือ ที่มีการบริหารจัดการขยะมูลฝอยชุมชน “จังหวัดสะอาด” ระดับประเทศ ประจำปี พ.ศ. ๒๕๖๕

การดำเนินงานในเรื่องของการบริหารจัดการขยะมูลฝอยของจังหวัดอุทัยธานีมีความก้าวหน้าอย่างเป็นลำดับ จังหวัดอุทัยธานีได้ดำเนินการจัดทำแผนปฏิบัติการจัดการขยะมูลฝอยชุมชน “จังหวัดสะอาด” ประจำปี ๒๕๖๖ เพื่อเป็นกรอบทิศทางให้ส่วนราชการระดับจังหวัด อำเภอ และองค์กรปกครองส่วนท้องถิ่น นำไปปฏิบัติให้เกิดเป็นรูปธรรม พร้อมทั้ง ให้อำเภอ และองค์กรปกครองส่วนท้องถิ่นจัดทำแผนปฏิบัติการ จัดการขยะมูลฝอยชุมชนในระดับอำเภอ และระดับองค์กรปกครองส่วนท้องถิ่นให้สอดคล้องกับแผนปฏิบัติการ จัดการขยะมูลฝอยชุมชน “จังหวัดสะอาด” ประจำปี ๒๕๖๔ จังหวัดอุทัยธานีและได้มีการจัดทำบันทึกข้อตกลงความร่วมมือการบริหารจัดการขยะมูลฝอย “จังหวัดสะอาด” ๓Rs- ประชาธิปไตยกับส่วนราชการ และ องค์กรปกครองส่วนท้องถิ่นทุกแห่ง เพื่อดำเนินการให้บรรลุวัตถุประสงค์ตามนโยบายที่กำหนดไว้ ดังนี้

- ด้านการบริหารจัดการ : องค์กรปกครองส่วนท้องถิ่นในพื้นที่จังหวัดอุทัยธานี ทั้ง ๖๓ แห่ง มีการบันทึกข้อมูลปริมาณขยะที่เกิดขึ้นรายเดือนในระบบสารสนเทศด้านการจัดการขยะมูลฝอยขององค์กรปกครองส่วนท้องถิ่นถูกต้อง ครบถ้วนทุกเดือน และมีการรายงานข้อมูลการบริหารจัดการมูลฝอยติดเชื้อชุมชนอย่างถูกต้อง ครบถ้วนไปยังจังหวัดอุทัยธานี

- ด้านการจัดการขยะต้นทาง : องค์กรปกครองส่วนท้องถิ่นในพื้นที่จำนวน ๖๓ แห่ง ดำเนินการออกข้อบัญญัติ/เทศบัญญัติด้านการจัดการขยะมูลฝอย ครบถ้วนทุกแห่ง

**ภาพที่ ๑๖** จำนวนองค์กรปกครองส่วนท้องถิ่นในพื้นที่จำนวน ๖๓ แห่ง

อำเภอ	จำนวน อปท. (แห่ง)
เมืองอุทัยธานี	๑๐
ทัพทัน	๗
หนองขาหย่าง	๖
หนองฉาง	๑๐
ลานสัก	๗
สว่างอารมณ์	๖
บ้านไร่	๑๔
ห้วยคต	๓

องค์กรปกครองส่วนท้องถิ่นในพื้นที่จังหวัดอุทัยธานี มีการจัดกิจกรรมให้เครือข่าย “อาสาสมัครท้องถิ่นรักโลก” เข้าร่วมทำกิจกรรมด้านการจัดการสิ่งปฏิกูลและมูลฝอย การปกป้อง การรักษาความสะอาด และความเป็นระเบียบเรียบร้อยของหมู่บ้าน/ชุมชน การอนุรักษ์และรักษาทรัพยากรธรรมชาติและสิ่งแวดล้อม ในท้องถิ่นของตนเองอย่างน้อยปีละ ๔ ครั้ง หรือในวันสำคัญต่าง ๆ

หมู่บ้าน/ชุมชน ในพื้นที่จังหวัดอุทัยธานี มีการคัดแยกขยะมูลฝอยชุมชนที่ต้นทาง มีการคัดแยกขยะ ๔ ประเภท เช่น การส่งเสริมให้มีการคัดแยกขยะในหน่วยงาน หมู่บ้าน ชุมชน การนำขยะรีไซเคิลมาใช้ซ้ำ หรือการนำมาผลิตเป็นสิ่งประดิษฐ์ต่างๆ เพื่อใช้ประโยชน์ต่อไป การจัดทำถังขยะเปียกเพื่อรองรับขยะอินทรีย์ การคัดแยกขยะอันตราย เช่น ขยะอิเล็กทรอนิกส์ขนาดเล็ก รวมถึงการจัดกิจกรรมการทำปุ๋ยจากขยะอินทรีย์ (ขยะเป็นปุ๋ย) กองทุนขยะของผู้สูงอายุ กองทุนฌาปนกิจสงเคราะห์จากขยะรีไซเคิล ขยะแลกไข่ ขยะแลกสิ่งของ ธนาคารขยะชุมชน ธนาคารขยะโรงเรียน ศูนย์รีไซเคิลชุมชน หรือกลุ่มการแปรรูปผลิตภัณฑ์ รีไซเคิล เป็นต้น โดยจังหวัดอุทัยธานีได้ประสานส่วนราชการ องค์กรปกครองส่วนท้องถิ่นในพื้นที่จังหวัดอุทัยธานีร่วมกัน จัดกิจกรรมเผยแพร่ประชาสัมพันธ์ให้ความรู้แก่ประชาชนในหมู่บ้าน/ชุมชน ในการคัดแยกขยะมูลฝอย ชุมชนที่ต้นทาง เพื่อนำความรู้ที่ได้ไปปรับใช้ในครัวเรือนตนเอง เป็นการลดรายจ่าย และสร้างรายได้ให้แก่ครอบครัว

ครัวเรือนมีการจัดทำถังขยะเปียกลดโลกร้อน จังหวัดอุทัยธานีได้จัดทำแผนปฏิบัติการขับเคลื่อนโครงการถังขยะเปียกลดโลกร้อนขององค์กรปกครองส่วนท้องถิ่น ประเทศไทย ระดับจังหวัด จังหวัดอุทัยธานี มีเป้าหมายเพื่อให้ครัวเรือนทุกครัวเรือนจัดทำถังขยะเปียก ครบ ๑๐๐ % รวมถึงการณรงค์ประชาสัมพันธ์ เรื่อง การคัดแยกขยะ การขอความร่วมมือส่วนราชการประชาสัมพันธ์บุคลากรในสังกัดจัดทำถังขยะเปียกลดโลกร้อน และดำเนินการจัดทำถังขยะเปียกภายในหน่วยงานหากบริเวณสำนักงาน/ที่ตั้งหน่วยงานมีพื้นที่สำหรับจัดทำถังขยะเปียก มีจำนวนครัวเรือนทั้งหมด ๗๘,๑๒๘ ครัวเรือน (จากการสำรวจจริง) มีจำนวนครัวเรือนที่เข้าร่วมในการจัดทำถังขยะเปียกลดโลกร้อน จำนวน ๗๑,๖๙๗ ครัวเรือน คิดเป็นร้อยละ ๙๑.๗๗ และมีครัวเรือนที่ไม่มีพื้นที่ดำเนินการในการจัดทำถังขยะเปียกลดโลกร้อน จำนวน ๖,๔๓๑ ครัวเรือน คิดเป็นร้อยละ ๘.๒๓ ซึ่งองค์กรปกครองส่วนท้องถิ่นได้หาแนวทางในการบริหารจัดการขยะเปียก เช่น การทำถังขยะเปียกรวม เป็นต้น จากผลการดำเนินการขับเคลื่อนโครงการถังขยะเปียกลดโลกร้อน ทำให้ปริมาณขยะลดลง ประหยัดค่าใช้จ่าย มีปุ๋ยอินทรีย์ไว้ใช้ในครัวเรือนได้อีกด้วย

- ด้านการจัดการขยะกลางทาง : องค์กรปกครองส่วนท้องถิ่นในพื้นที่จังหวัดอุทัยธานี จำนวน ๖๔ แห่ง ได้ดำเนินการจัดให้มีภาชนะรองรับขยะมูลฝอยแบบแยกประเภทในที่สาธารณะ และ/หรือสถานที่ท่องเที่ยว จำนวน ๒๙๐ แห่ง โดยจัดวางภาชนะรองรับขยะมูลฝอยในสถานที่สาธารณะ และ/หรือสถานที่ท่องเที่ยวครบทุกแห่ง องค์กรปกครองส่วนท้องถิ่นที่ดำเนินการเก็บขนขยะ จำนวน ๒๘ แห่ง ได้มีการวางระบบการเก็บขนขยะมูลฝอยให้สอดคล้องกับพื้นที่ ทั้ง ๒๘ แห่ง และองค์กรปกครองส่วนท้องถิ่นที่ไม่มีการเก็บขนขยะมูลฝอยชุมชน ๓๕ แห่ง ได้ออกมาตรการในการจัดการขยะมูลฝอยชุมชนแยกประเภทครบทุกแห่ง พร้อมทั้งมีการขนขยะอันตรายชุมชนไปยังจุดรวมขยะอันตรายของจังหวัด ซึ่งจังหวัดอุทัยธานีได้มอบหมายให้องค์การบริหารส่วนจังหวัดอุทัยธานีเป็นเจ้าภาพในการจัดตั้งศูนย์รวบรวมขยะอันตรายชุมชนจังหวัดอุทัยธานี ตั้งแต่ปี ๒๕๖๐ และได้ดำเนินการมาอย่างต่อเนื่องจนถึงปัจจุบัน โดยองค์กรปกครองส่วนท้องถิ่น จำนวน ๖๓ แห่ง ได้รวบรวมขยะอันตรายชุมชนจากในพื้นที่ของตนนำส่งไปยังจุดรวบรวมขยะอันตรายของจังหวัด ระหว่างวันที่ ๒๕ ถึงสิ้นเดือนของทุกเดือน เพื่อรวบรวมและนำส่งไปกำจัดอย่างถูกหลักวิชาการ

- ด้านการจัดการขยะปลายทาง : ขยะมูลฝอยชุมชนได้รับการจัดการอย่างถูกต้องตามหลักวิชาการ และจังหวัดอุทัยธานีมีกลุ่มพื้นที่ในการจัดการมูลฝอย (Clusters) จำนวน ๑ กลุ่ม โดยมีเทศบาลเมืองอุทัยธานี เป็นเจ้าภาพหลัก มีองค์กรปกครองส่วนท้องถิ่นเข้าร่วมกลุ่ม จำนวน ๒๒ แห่ง องค์กรปกครองส่วนท้องถิ่น ในกลุ่ม (Clusters) มีการขนขยะไปยังเจ้าภาพของกลุ่มพื้นที่ในการจัดการมูลฝอย ในส่วนของขยะอันตราย ชุมชนองค์การบริหารส่วนจังหวัดอุทัยธานีได้รวบรวมขยะอันตรายชุมชนไว้ที่ศูนย์รวบรวมขยะอันตราย และองค์กรปกครองส่วนท้องถิ่นในจังหวัดอุทัยธานีไม่มีขยะหน้ากากอนามัยและหน้ากากผ้าตกค้าง ตามมาตรการการจัดการขยะในช่วงสถานการณ์การระบาดของโรคติดเชื้อไวรัสโคโรนา ๒๐๑๙ (COVID-๑๙)

\*\*\* ที่มา สำนักงานส่งเสริมการปกครองท้องถิ่นจังหวัดอุทัยธานี  
สำนักงานสิ่งแวดล้อมและควบคุมมลพิษที่ ๔ (นครสวรรค์)

### ๓.๑.๓ ประเด็นปัญหาและความต้องการเชิงพื้นที่

#### ประเด็นปัญหาและความต้องการเชิงพื้นที่

จังหวัดอุทัยธานี ได้มีวิธีดำเนินการ กระบวนการในการเก็บรวบรวมปัญหาและความต้องการของประชาชนและส่วนราชการ โดยผ่านกระบวนการมีส่วนร่วมของภาคีการพัฒนาในจังหวัดและกลุ่มจังหวัด ตลอดจนการประสานแผนระดับต่าง ๆ ในพื้นที่ ทั้ง ๘ อำเภอ เพื่อรับทราบถึงปัญหา ความต้องการ และข้อเสนอแนะการพัฒนาในระดับพื้นที่ เพื่อใช้ในการวิเคราะห์ข้อมูล และนำไปใช้ประโยชน์ ในการวางแผนการพัฒนาจังหวัด ตลอดจนการลงพื้นที่ของผู้ว่าราชการจังหวัดอุทัยธานี ผู้บริหารของจังหวัดอุทัยธานี หัวหน้า ส่วนราชการ ตามโครงการหน่วยบำบัดทุกข์ บำรุงสุข สร้างรอยยิ้มให้กับประชาชน ทั้งในระดับจังหวัด และระดับอำเภอ และการรวบรวมปัญหาและความต้องการของประชาชนในพื้นที่ และการประชุม ประชาคม และการรับเรื่องร้องเรียนร้องทุกข์ของประชาชน ระดับอำเภอ และระดับจังหวัด โดยสรุปประเด็นปัญหา และความต้องการเชิงพื้นที่จังหวัดอุทัยธานี ดังนี้

#### ตารางที่ ๑๒ ประเด็นปัญหาและความต้องการเชิงพื้นที่ในจังหวัดอุทัยธานี

ประเด็นปัญหา	ความต้องการเชิงพื้นที่
<p>๑. ปัญหาขาดแคลนน้ำอุปโภค บริโภค และน้ำเพื่อการเกษตร ในช่วงฤดูแล้ง ไม่เพียงพอความต้องการของประชาชน</p> <p>๑.๑ แหล่งน้ำระบบชลประทานยังไม่ครอบคลุม ส่งผลต่อการขาดแคลนน้ำ ไม่เพียงพอต่อการอุปโภค บริโภคของประชาชนรวมถึงผลผลิตทางการเกษตรได้รับความเสียหายเนื่องมาจากปัญหาภัยแล้ง</p> <p>๑.๒ ปัญหาพืชผลทางการเกษตรตกต่ำ ไม่มีความแน่นอนส่งผลให้เกษตรกรมีหนี้สิน</p> <p>- กลุ่มเป้าหมาย เกษตรกรและ ประชาชนกลุ่มผู้ใช้ในพื้นที่ ๘ อำเภอ</p>	<ul style="list-style-type: none"> <li>- การศึกษาผลกระทบต่อสิ่งแวดล้อมและสำรวจออกแบบเพื่อเพิ่มปริมาณน้ำภายในพื้นที่</li> <li>- ปรับปรุงความจุแก้มลิง เพิ่มพื้นที่กักเก็บน้ำหน้าเขื่อนและแก้มลิง รวมถึงการปรับปรุงระบบชลประทานเดิม ขยายพื้นที่ชลประทาน เพื่อให้สามารถส่งน้ำเพื่อการเกษตร ให้กับพื้นที่ที่ขาดแคลนน้ำได้ครอบคลุมพื้นที่ทั้งหมด</li> <li>- แหล่งเก็บกักน้ำขนาดใหญ่</li> <li>- การขุดลอกแหล่งน้ำที่ตื้นเขิน</li> <li>- การพัฒนาแผนชุมชน วางระบบการทำงานให้เชื่อมโยงและบูรณาการอย่างแท้จริง โดยใช้แผนชุมชน และจะต้องมีการประสานแผนและนโยบายทุกระดับ</li> <li>- การขยายอ่างเก็บน้ำ/แหล่งน้ำเพื่อการเกษตรและการอุปโภคบริโภค</li> <li>- การพัฒนาด้าน เพื่อสร้างงาน และสร้างรายได้ องค์ความรู้ในการพัฒนาอาชีพ มีรายได้ที่เพียงพอต่อการดำรงชีวิต</li> <li>- การพัฒนาด้านการเกษตรปลอดภัย เกษตรอินทรีย์ และเกษตรประณีตในพื้นที่ให้มากขึ้น</li> </ul> <p>องค์ความรู้ นวัตกรรมและการแปรรูปผลผลิตทางการเกษตรที่มีศักยภาพ สอดคล้องกับความต้องการของผู้บริโภค และมีตลาดที่รองรับ</p>
<p>๒. ปัญหาทางด้านภัยธรรมชาติ เช่น ภัยแล้ง อุทกภัย</p> <p>- กลุ่มเป้าหมาย ประชาชนผู้ได้รับผลกระทบ ในพื้นที่ ๘ อำเภอ</p>	<ul style="list-style-type: none"> <li>- ต้องการให้มีการแจ้งเตือนให้ระวังภัยต่างๆ ก่อนที่จะมีภัยเกิดขึ้น การให้ความช่วยเหลือ เยียวยา เมื่อมีภัยเกิดขึ้นแก่ผู้ประสบภัยในเวลาอันรวดเร็ว</li> <li>- การสร้างงาน สร้างอาชีพในพื้นที่</li> </ul>
<p>๓. ปัญหาสภาพทางสังคม และสิ่งแวดล้อม ได้แก่</p> <p>- การศึกษา บุคลากรและอุปกรณ์ทางการศึกษา ไม่เพียงพอ และงบประมาณในการพัฒนาทางการศึกษาในพื้นที่มีน้อย</p> <p>- การว่างงาน และแรงงานเคลื่อนย้ายไปพื้นที่อื่น</p>	<ul style="list-style-type: none"> <li>- การจัดสรรงบประมาณเพื่อการพัฒนาทางการ ศึกษาเพิ่มมากขึ้นกว่าเดิม</li> <li>- การฝึกอบรม พัฒนา และจัดหา อาชีพเสริม ให้กลุ่มแรงงานเป้าหมาย</li> </ul>

ประเด็นปัญหา	ความต้องการเชิงพื้นที่
<ul style="list-style-type: none"> <li>- การแพร่ระบาดของยาเสพติดในพื้นที่ ในกลุ่มเด็ก เยาวชนทั้งใน และนอกสถานศึกษา</li> <li>- การทะเลาะวิวาทภายในครอบครัว</li> <li>- ปัญหาการจัดการขยะมูลฝอย ที่ทิ้งขยะในชุมชน</li> <li>- โรคติดต่อในคน และภาวะสุขภาพของคนในพื้นที่</li> <li>- การเข้าสู่สังคมผู้สูงอายุ</li> <li>- การบุกรุกพื้นที่ป่า</li> <li>- หนี้สินครัวเรือน</li> <li>- กลุ่มเป้าหมาย ประชาชนในพื้นที่ ๘ อำเภอ</li> </ul>	<ul style="list-style-type: none"> <li>- การจัดตั้งหน่วยระงับภัยทางสังคม สร้างความเข้มแข็งให้ชุมชน ลดปัญหาความรุนแรงในชุมชน</li> <li>- ระบบการจัดการขยะที่มีประสิทธิภาพ</li> <li>- การยกระดับคุณภาพการบริการสาธารณสุข และสุขภาพ ของประชาชนในพื้นที่</li> <li>- การแก้ไขปัญหายาเสพติด ปัญหาอาชญากรรมในพื้นที่ ที่ส่งผลกระทบต่อความปลอดภัยในชีวิตและทรัพย์สินของประชาชน</li> <li>- การพัฒนานวัตกรรม เพื่อให้สินค้า ผลิตภัณฑ์ OTOP ที่มีความโดดเด่น และความหลากหลาย เป็นอัตลักษณ์โดยบูรณาการความร่วมมือกับสถาบันการศึกษาในพื้นที่</li> </ul> <p>การเพิ่มช่องทางการตลาด เพื่อกระตุ้นเศรษฐกิจหมุนเวียนไปยัง อำเภอต่าง ๆ อย่างต่อเนื่อง</p>
<p>๔. แหล่งท่องเที่ยวมีความทรุดโทรม ขาดองค์ความรู้ ทักษะ ในการพัฒนาสินค้า/ผลิตภัณฑ์ที่เป็นเอกลักษณ์ที่เหมาะสม แก่สภาพแวดล้อมทางการท่องเที่ยว</p> <ul style="list-style-type: none"> <li>- กลุ่มเป้าหมาย ประชาชนในพื้นที่ ๘ อำเภอ</li> </ul>	<ul style="list-style-type: none"> <li>- ส่งเสริมและพัฒนาแหล่งท่องเที่ยว ด้านโครงสร้างพื้นฐาน สิ่งอำนวยความสะดวก ระบบขนส่งมวลชน การจัดระบบการ ท่องเที่ยวในพื้นที่</li> <li>- การพัฒนา อบรมทักษะ องค์ความรู้การสร้างสรรคการจัดการ ปรับปรุง สินค้าและบริการเพื่อการท่องเที่ยว เพื่อให้ผู้ประกอบการสามารถ พัฒนาสินค้าที่เป็นเอกลักษณ์ และแข่งขันได้การประชาสัมพันธ์ การท่องเที่ยวเชิงรุก กิจกรรมการท่องเที่ยวที่โดดเด่น มีอัตลักษณ์ เพื่อพัฒนาการท่องเที่ยว ดึงดูดให้นักท่องเที่ยวสามารถเข้ามา ท่องเที่ยวได้ตลอดปี</li> </ul>
<p>๕. ปัญหาหนี้สินภาคการเกษตร และเรื่องที่ดินทำกิน</p> <ul style="list-style-type: none"> <li>- กลุ่มเป้าหมาย เกษตรกร ในพื้นที่ ๘ อำเภอ</li> </ul>	<ul style="list-style-type: none"> <li>- ส่งเสริมการสร้างอาชีพเสริมหรือเพิ่มมูลค่าให้กับผลผลิต</li> <li>- ยกเลิกเขตปฏิรูปที่ดินที่ทับซ้อนและให้เกษตรกรที่ครอบครองที่ดิน เช่น ที่ สค.๑ หรือที่จับจองสามารถออกโฉนดที่ดินได้</li> <li>- จัดสรรที่ดินทำกินให้แก่ประชาชนที่ไม่มีที่ดินทำกิน ตามนโยบาย ของรัฐบาล</li> <li>- การเข้าถึงแหล่งเงินทุนของประชาชน และผู้ประกอบการ ต่าง ๆ</li> </ul> <p>การพัฒนาหมู่บ้านเศรษฐกิจพอเพียงในพื้นที่ให้ครอบคลุม ทั้งจังหวัด</p>

### ๓.๑.๔ ผลการแก้ไขปัญหายังจังหวัดอุทัยธานีในช่วงที่ผ่านมา

การพัฒนาและการแก้ไขปัญหายังจังหวัดอุทัยธานีที่ผ่านมา ภายใต้แผนปฏิบัติการประจำปีของจังหวัด สามารถขับเคลื่อนการบริหารงาน แก้ไขปัญหา และพัฒนาพื้นที่ในเขตจังหวัด ได้อย่างมีประสิทธิภาพ และตอบสนองความต้องการของประชาชนให้ได้รับประโยชน์สูงสุด โดยมีการบูรณาการยุทธศาสตร์ แผนงาน โครงการ สรรพกำลัง และทรัพยากรในจังหวัด และการทำงานประสานความร่วมมือกับทุกภาคส่วนในสังคมอย่างมีทิศทางและเป้าหมายหลักร่วมกัน ตอบสนองการทำงานตามยุทธศาสตร์ชาติ ๒๐ ปี แผนพัฒนาเศรษฐกิจและสังคมแห่งชาติฉบับที่ ๑๒ แผนยุทธศาสตร์ภาค นโยบายรัฐบาล นโยบายกระทรวง จุดยืนทางยุทธศาสตร์ของจังหวัด กลุ่มจังหวัด แนวทางปฏิบัติการของจังหวัด และแก้ไขปัญหายังความเดือดร้อนของประชาชนในพื้นที่จังหวัด สร้างสังคมอุทัยสาสุขอย่างยั่งยืน ได้อย่างสัมฤทธิ์ผล

กลไกการทำงาน คือ จังหวัดอุทัยธานีให้ความสำคัญ และผู้ว่าราชการจังหวัดอุทัยธานี กำหนดให้เป็นวาระสำคัญเร่งด่วนให้ทุกส่วนราชการเร่งรัดการดำเนินงานและการใช้จ่ายงบประมาณฯ ให้เป็นไปตามเป้าหมายที่รัฐบาลกำหนด

จากผลการพัฒนาจังหวัดอุทัยธานี ระหว่าง พ.ศ. ๒๕๖๐ – ๒๕๖๕ ภาคีการพัฒนาที่เกี่ยวข้องของจังหวัดอุทัยธานี ทั้งภาครัฐ องค์กรปกครองส่วนท้องถิ่น ภาคเอกชน และภาคประชาสังคม ได้ดำเนินการตามแผนยุทธศาสตร์และแผนปฏิบัติการประจำปี เพื่อขับเคลื่อนการพัฒนาจังหวัดตามประเด็นยุทธศาสตร์ทั้ง ๔ ด้าน (ด้านการท่องเที่ยว ด้านการเกษตร ด้านสังคม และคุณภาพชีวิต และด้านทรัพยากรธรรมชาติและสิ่งแวดล้อม) โดยงบประมาณมีการจัดสรรให้ส่วนราชการเพื่อขับเคลื่อนการพัฒนาจังหวัดอุทัยธานีให้บรรลุตามวิสัยทัศน์ เป้าประสงค์รวมและประเด็นการพัฒนาของจังหวัดอุทัยธานี

โดยที่ผ่านมาจังหวัดอุทัยธานี มีผลการดำเนินการแก้ไขปัญหายังตามประเด็นการพัฒนาที่ ๔ การบริหารจัดการทรัพยากรธรรมชาติและสิ่งแวดล้อม ตามแนวคิด BCG ภายใต้สภาวะการเปลี่ยนแปลงภูมิอากาศอย่างสมดุล แบบมีส่วนร่วมของทุกภาคส่วน ดังนี้

**ตารางที่ ๑๓** ผลการดำเนินการแก้ไขปัญหายังประเด็นการพัฒนาที่ ๔ การบริหารจัดการทรัพยากรธรรมชาติและสิ่งแวดล้อม ตามแนวคิด BCG ภายใต้สภาวะการเปลี่ยนแปลงภูมิอากาศอย่างสมดุล

ประเด็นยุทธศาสตร์/ เป้าประสงค์	ผลการดำเนินงานที่ผ่านมา ผลสัมฤทธิ์ประเด็นการพัฒนาที่สำคัญ	ปัจจัยแห่งความสำเร็จ/ ปัญหาอุปสรรค
<p>ประเด็นการพัฒนาที่ ๔ การบริหารจัดการ ทรัพยากรธรรมชาติและ สิ่งแวดล้อมอย่างสมดุล และเป็นระบบบนพื้นฐาน การมีส่วนร่วมของ ทุกภาคส่วน</p> <p>เป้าประสงค์</p> <p>๑. ทรัพยากรธรรมชาติและ สิ่งแวดล้อมมีความ สมบูรณ์และยั่งยืน</p> <p>๒. ประชาชนมีจิตสำนึก และมีส่วนร่วมในการดูแล</p>	<p>ผลการดำเนินงาน</p> <p>๑. จังหวัดอุทัยธานีมีการบริหารจัดการและพัฒนาทรัพยากรธรรมชาติ เขตรักษาพันธุ์สัตว์ป่าห้วยขาแข้ง ควบคุมการบังคับใช้มาตรการแก้ไข ปัญหาการบุกรุกพื้นที่ป่าไม้เพื่อทำการเกษตร</p> <p>๒. จากการดำเนินการสร้างความเข้มแข็งให้กับเครือข่าย มีส่วนร่วม ในการบริหารจัดการด้านสิ่งแวดล้อมบริเวณลุ่มน้ำสะแกกรัง ลุ่มน้ำ แม่กลองลุ่มน้ำท่าจีน ลุ่มน้ำเจ้าพระยาและลำห้วยสายสำคัญของ จังหวัดฯ ทำให้มีคุณภาพน้ำผ่านเกณฑ์กรมควบคุมมลพิษตลอด มา</p> <p>ผลสัมฤทธิ์ประเด็นการพัฒนาที่สำคัญ</p> <p>การพัฒนาด้านสิ่งแวดล้อมที่ผ่านมาจังหวัดอุทัยธานี ไม่มีปัญหาสำคัญ ด้านสิ่งแวดล้อมอย่างชัดเจน แต่ปัจจุบันจากความเจริญในด้านต่าง ๆ ประกอบกับสถานการณ์ภัยแล้ง ส่งผลต่อสิ่งแวดล้อมในพื้นที่อย่าง หลีกเลี่ยงไม่ได้ เช่น ปัญหาการจัดการขยะ และปัญหาคุณภาพน้ำของ แม่น้ำสะแกกรัง ที่เป็นแม่น้ำสายหลักของจังหวัด ที่ประสบกับปัญหา</p>	<p>ปัจจัยแห่งความสำเร็จ</p> <p>๑. การบูรณาการการมีส่วนร่วม ร่วมของชุมชนและองค์กร ปกครองส่วนท้องถิ่นในการ จัดการด้านสิ่งแวดล้อมได้เป็น อย่างดี</p> <p>ปัญหาอุปสรรค</p> <p>๑. ปัญหายังแล้ง ส่งผลอย่าง มากต่อปริมาณน้ำในแม่น้ำ สะแกกรัง มีผลโดยตรงกับ การดำเนินวิถีชีวิตชาวแพ สะแกกรัง การเลี้ยงปลา กระชัง และการท่องเที่ยวทางน้ำ</p>

ประเด็นยุทธศาสตร์/ เป้าประสงค์	ผลการดำเนินงานที่ผ่านมา ผลสัมฤทธิ์ประเด็นการพัฒนาที่สำคัญ	ปัจจัยแห่งความสำเร็จ/ ปัญหาอุปสรรค
<p>รักษา ฟื้นฟู ป้องกันและอนุรักษ์ทรัพยากรธรรมชาติ</p> <p>๓. เพิ่มประสิทธิภาพการใช้พลังงานเพื่อลดการใช้พลังงานสิ้นเปลืองในภาคอุตสาหกรรม ภาคเกษตรกรรม ภาคที่อยู่อาศัย และสถานที่ราชการ</p>	<p>ภัยแล้งอย่างต่อเนื่อง ซึ่งจังหวัดอุทัยธานีได้ให้ความสำคัญกับการทำงานตามประเด็นการพัฒนาการบริหารจัดการทรัพยากรธรรมชาติและสิ่งแวดล้อมอย่างสมดุล และเป็นระบบบนพื้นฐานการมีส่วนร่วมของทุกภาคส่วน โดยการบริหารจัดการขยะ และคุณภาพน้ำของกลุ่มน้ำสะแกกรัง เป็นตัวชี้วัดที่สำคัญในการประเมินจังหวัด ตามมาตรการปรับปรุงประสิทธิภาพในการปฏิบัติราชการของจังหวัด ประจำปีงบประมาณ พ.ศ. ๒๕๖๒ และ พ.ศ. ๒๕๖๓</p> <p>- ปีงบประมาณ พ.ศ. ๒๕๖๓ องค์กรประกอบการประเมิน : องค์กรประกอบที่ ๒ Agenda base การจัดการขยะมูลฝอย</p> <ol style="list-style-type: none"> <li>๑) ปริมาณขยะมูลฝอยตกค้างที่ได้รับการจัดการอย่างถูกต้องตามหลักวิชาการ</li> <li>๒) ร้อยละของปริมาณขยะมูลฝอยชุมชนได้รับการจัดการอย่างถูกต้องตามหลักวิชาการ</li> <li>๓) ร้อยละของปริมาณขยะมูลฝอยชุมชนที่นำกลับมาใช้ประโยชน์</li> </ol> <p>- ปีงบประมาณ พ.ศ. ๒๕๖๓ องค์กรประกอบการประเมิน : การทำงานตามแผนแม่บทภายใต้ยุทธศาสตร์ชาติ ๒๓ แผน /นโยบายรัฐบาล : ตัวชี้วัดร้อยละของปริมาณขยะมูลฝอยชุมชนในปีงบประมาณ พ.ศ. ๒๕๖๓ ที่นำกลับมาใช้ประโยชน์ และตัวชี้วัด ระดับคุณภาพน้ำของแหล่งน้ำที่ดีขึ้น (วัดคุณภาพน้ำ ณ กลุ่มน้ำสะแกกรัง)</p>	<p>๒. วิถีชุมชนบ้านบนแพบ้านริมน้ำที่ไม่สามารถจัดการ ควบคุมเรื่องสิ่งแวดล้อมทั้งขยะมูลฝอยปล่อยน้ำเสียได้อย่างเหมาะสม</p> <p>๓. การขาดเอกสารสิทธิในที่ดินทำกินและที่อยู่อาศัย ทำให้มีการบุกรุกทำลายป่าเพื่อทำกิน และการล่าสัตว์ในเขตพื้นที่ป่า</p>

## ๓.๒ ประเด็นการบริหารจัดการ

๓.๒.๑ บทวิเคราะห์ (ใช้เครื่องมือการวิเคราะห์ตามหลักวิชาการวางแผน โดยสามารถเลือกใช้ได้ตามความถนัด)

### การวิเคราะห์จุดแข็ง จุดอ่อน โอกาส และอุปสรรค (SWOT) ของจังหวัดอุทัยธานี

จากผลการวิเคราะห์ข้อมูลในแต่ละด้าน ทำให้สามารถวิเคราะห์จุดแข็ง จุดอ่อน โอกาส และอุปสรรค (SWOT) ของจังหวัดอุทัยธานีได้ ดังนี้

ตารางที่ ๑๔ จุดแข็ง จุดอ่อน โอกาส และอุปสรรค (SWOT) ของจังหวัดอุทัยธานี

จุดแข็ง (Strengths)	จุดอ่อน (Weaknesses)
<p><u>มิติทรัพยากรธรรมชาติและสิ่งแวดล้อม</u></p> <ul style="list-style-type: none"> <li>- มีพื้นที่ป่าไม้ห้วยขาแข้ง ที่ขึ้นทะเบียนมรดกโลกทางธรรมชาติ</li> <li>- ความหลากหลายทางชีวภาพสูง ทั้งพันธุ์พืชและพันธุ์สัตว์ และทรัพยากรธรรมชาติ มีความอุดมสมบูรณ์</li> <li>- มีแผนแม่บทการบริหารจัดการขยะมูลฝอยที่ชัดเจน</li> </ul>	<p><u>มิติทรัพยากรธรรมชาติและสิ่งแวดล้อม</u></p> <ul style="list-style-type: none"> <li>- บริเวณที่มีศักยภาพส่วนใหญ่เป็นพื้นที่ของเขตรักษาพันธุ์สัตว์ป่าและอุทยานแห่งชาติ จำเป็นต้องมีการพิจารณาผลกระทบด้านสิ่งแวดล้อมอย่างรอบคอบ</li> <li>- จากการเปลี่ยนแปลงสภาพภูมิอากาศของโลก ทำให้จังหวัดประสบปัญหาจากภัยธรรมชาติ เช่น ภัยแล้ง และอุทกภัย ส่งผลต่อการพัฒนาของจังหวัด</li> </ul>
โอกาส (Opportunities)	อุปสรรค (Threats)
<p><u>มิติทรัพยากรธรรมชาติและสิ่งแวดล้อม</u></p> <ul style="list-style-type: none"> <li>- มีพื้นที่ป่าไม้เพิ่มขึ้นอย่างต่อเนื่อง จากนโยบายของรัฐบาลที่ต้องการเพิ่มพื้นที่ป่าไม้ของประเทศ และจังหวัดได้ให้ความสำคัญกับการอนุรักษ์และฟื้นฟูป่าไม้อย่างจริงจัง</li> <li>- กระแสความนิยมบริโภคอาหารปลอดภัยและเป็นมิตรต่อสิ่งแวดล้อม รวมทั้งการส่งเสริมการใช้สมุนไพร และภูมิปัญญาท้องถิ่น</li> </ul>	<p><u>มิติทรัพยากรธรรมชาติและสิ่งแวดล้อม</u></p> <ul style="list-style-type: none"> <li>- สภาพภูมิประเทศของจังหวัดอุทัยธานีส่วนใหญ่เป็นที่ลาดชันมาก เมื่อมีฝนตกจึงไม่สามารถเก็บกักน้ำไว้ใช้ได้เพียงพอในยามขาดแคลนในฤดูฝนและฤดูแล้ง</li> <li>- มีปัญหาภัยแล้งและอุทกภัยเกิดขึ้นทุกปี</li> <li>- พื้นที่ส่วนใหญ่เป็นพื้นที่เขตรักษาพันธุ์สัตว์ป่าและอุทยานแห่งชาติ จำเป็นต้องมีการพิจารณาผลกระทบด้านสิ่งแวดล้อมอย่างรอบคอบ</li> </ul>

เมื่อนำประเด็นสำคัญที่เป็นจุดแข็ง จุดอ่อน โอกาส และอุปสรรคในการพัฒนา มาทำการวิเคราะห์สถานการณ์ความสัมพันธ์ระหว่างจุดแข็งกับโอกาส จุดแข็งกับอุปสรรค จุดอ่อนกับโอกาส และจุดอ่อนกับอุปสรรคเพื่อให้เกิดความชัดเจนในเรื่องโอกาสและอุปสรรคต่อจังหวัด นำสู่ทิศทาง/จุดเน้นการวางแผน ๔ ทิศทาง ดังนี้

### ทิศทาง/จุดเน้นการวางแผนเชิงรุก (S-O Strategy)

- การวางแผนพัฒนาการท่องเที่ยวเชิงนิเวศ ด้วยการสร้างคุณค่าจากต้นทางสู่ปลายทาง (Value Chain) ในรูปแบบการท่องเที่ยวเชิงธรรมชาติ เชิงวัฒนธรรม เชิงเกษตร เชิงวิถีชีวิต และเชิงสุขภาพ การดูแลพื้นที่ป่ากันชน (Buffer Zone) อย่างเป็นระบบเพื่อป้องกันการบุกรุกพื้นที่ป่า
- การสร้างชุมชนต้นแบบปลอดขยะ (Zero Waste) ในระดับตำบล อำเภอ และจังหวัด

### ทิศทาง/จุดเน้นการวางแผนเชิงแก้ไข (W-O Strategy)

- ระบบบริหารจัดการน้ำเชิงบูรณาการครบวงจรอย่างมีส่วนร่วม
- การสร้างความเข้มแข็งให้กับกลุ่ม วิสาหกิจชุมชน และเครือข่ายเกษตรกร

### ทิศทาง/จุดเน้นการวางแผนเชิงป้องกัน (S-T Strategy)

- การพัฒนาทักษะชีวิตให้คนทุกช่วงวัย
- การสร้างการมีส่วนร่วมจากทุกภาคส่วนในการเข้ามาเฝ้าระวังความปลอดภัยในทรัพย์สินและการดำเนินชีวิตของประชาชนในพื้นที่
- การเสริมสร้างระบบธรรมาภิบาลและนวัตกรรมภาครัฐ
- การปรับปรุงฐานข้อมูลของหน่วยงานภาครัฐให้ทันสมัยอย่างเชื่อมโยงและวิเคราะห์แนวโน้มความเปลี่ยนแปลงในคุณภาพชีวิตและสังคมหรือ “สังคมอุทัยผาสุก” พร้อมกับนำเสนอให้กับทุกภาคส่วนให้รับทราบอย่างต่อเนื่อง

### ทิศทาง/จุดเน้นการวางแผนเชิงรับ (W-T Strategy)

- การสร้างกลไกเฝ้าระวังการเปลี่ยนแปลงของระบบนิเวศ และความเป็น “สังคมอุทัยผาสุก”
- การเฝ้าระวังคุณภาพน้ำในลำน้ำหลักของจังหวัดในแต่ละช่วงเวลา โดยเฉพาะในช่วงน้ำแล้ง อย่างมีส่วนร่วมกับอปท. และภาคประชาชนในพื้นที่

### ๓.๒.๒ เป้าหมายการบริหารจัดการหรือวิสัยทัศน์

#### เป้าหมายการพัฒนาจังหวัดอุทัยธานี (ระยะ ๕ ปี)

#### “เมืองเกษตรปลอดภัยท่องเที่ยวเชิงนิเวศสุขใจสังคมอุทัยผาสุก”

เป้าหมายการพัฒนาจังหวัดอุทัยธานีดังกล่าว มีความหมายครอบคลุมถึง

- เมือง คือจังหวัดอุทัยธานี
- เกษตรปลอดภัยครอบคลุมพืชหลักของจังหวัดอุทัยธานีคือพืชหลัก๕ชนิดได้แก่ข้าวอ้อยมันสำปะหลังยางพาราข้าวโพดเลี้ยงสัตว์และสับปะรดโรงงานตลอดจนสัตว์เศรษฐกิจที่เน้นการพัฒนาคุณภาพผลผลิตและลดต้นทุนการผลิตสินค้าเกษตรปลอดภัยเกษตรอินทรีย์และการพัฒนาหีบห่อบรรจุภัณฑ์ออกวางตลาดการแปรรูปผลิตภัณฑ์ต่างๆให้มีมาตรฐานและสร้างมูลค่าเพิ่ม
- ท่องเที่ยวเชิงนิเวศ ครอบคลุมถึงการท่องเที่ยวรูปแบบต่าง ๆ คือ การท่องเที่ยวเชิงธรรมชาติ การท่องเที่ยวเชิงเกษตร การท่องเที่ยวเชิงวัฒนธรรม การท่องเที่ยวเชิงวิถีชีวิต และการท่องเที่ยวเชิงสุขภาพ
- สังคมอุทัยผาสุก เป็นความผาสุก อันประกอบด้วย ความมั่นคงปลอดภัยในชีวิตและทรัพย์สิน ครอบครัวพร้อมหน้าและอบอุ่น สุขภาพกายและใจที่แข็งแรง และระบบสวัสดิการของภาครัฐและชุมชนที่หนุนเสริมช่วยเหลือดูแลคุณภาพชีวิต และนำสู่การพึ่งตนเองอย่างยั่งยืน

โดยมีเป้าหมายภาพรวม

๑. การเติบโตทางเศรษฐกิจของจังหวัดขยายตัวเพิ่มขึ้น
๒. พัฒนาแหล่งท่องเที่ยวเชิงนิเวศ และการบริการด้วยนวัตกรรม เพื่อให้มีมาตรฐานความปลอดภัยและมูลค่าทางเศรษฐกิจสูงขึ้น
๓. ยกระดับมาตรฐานเกษตรปลอดภัย เกษตรอินทรีย์ และมีมูลค่าเพิ่มสูงขึ้น
๔. ประชาชนมีคุณภาพชีวิตที่ดี มีความมั่นคงและปลอดภัยในการดำรงชีวิต และเข้าถึงสวัสดิการภาครัฐที่มีคุณภาพอย่างทั่วถึง
๕. เพิ่มมูลค่าและคุณค่าของทรัพยากรธรรมชาติและสิ่งแวดล้อมในท้องถิ่นเพื่อนำผลประโยชน์ที่เกิดขึ้นคืนกลับสู่ชุมชนหรือพื้นที่ สำหรับนำไปใช้เพื่อการอนุรักษ์และคงไว้ซึ่งบริการจากระบบนิเวศ

### ๓.๒.๓ ตัวชี้วัดความสำเร็จตามเป้าหมาย

#### ตัวชี้วัดความสำเร็จตามเป้าหมายการพัฒนาจังหวัดอุทัยธานี

เป้าหมายการพัฒนาจังหวัดอุทัยธานี สามารถบรรลุได้เมื่อการพัฒนาจังหวัดสามารถบรรลุตัวชี้วัดความสำเร็จตามเป้าหมายการพัฒนา ดังนี้ คือ

- อัตราการขยายตัวของผลิตภัณฑ์จังหวัด GPP เพิ่มขึ้นร้อยละ ๕ ต่อปี
- มูลค่าสินค้าเกษตรปลอดภัย เกษตรอินทรีย์ เพิ่มขึ้นร้อยละ ๕ ภายในระยะเวลา ๕ ปี
- ความก้าวหน้าของดัชนีความมั่นคงของมนุษย์
- ผลการประเมินคุณธรรมและความโปร่งใสในการดำเนินงานของหน่วยงานภาครัฐ (Integrity and Transparency Assessment : ITA)
- ทรัพยากรธรรมชาติมีความอุดมสมบูรณ์มากขึ้น และคุณภาพสิ่งแวดล้อมเป็นไปตามเกณฑ์มาตรฐานกำหนด

### ๓.๒.๔ ประเด็นการบริหารจัดการทรัพยากรธรรมชาติและสิ่งแวดล้อมระดับจังหวัด

#### ๑) ด้านทรัพยากรน้ำ

ประเด็นการพัฒนาที่ ๑ :ยกระดับมาตรฐานการผลิตเกษตรปลอดภัย เกษตรอินทรีย์ ให้มีมูลค่าเพิ่ม

##### ๑.๑ วัตถุประสงค์

เพื่อเน้นให้เกิดการพัฒนาสินค้าสินค้าเกษตรปลอดภัยในผลผลิตเกษตรทุกประเภท นับตั้งแต่ ผลผลิตจากพืช ปศุสัตว์ และประมง ยกย่องผู้ผลิตสินค้าเกษตรอินทรีย์ และส่งเสริมการแปรรูปให้มีคุณภาพและปลอดภัยต่อเกษตรกรและผู้บริโภค ปรับปรุงกระบวนการผลิตสินค้าเกษตรที่ลดการใช้สารเคมี พัฒนาพันธุ์พืชพันธุ์สัตว์ประมงและปัจจัยการผลิตจัดหา/พัฒนาแหล่งน้ำเพื่อการเกษตรการลดต้นทุนการผลิต เพิ่มมูลค่าผลผลิตทางการเกษตรและพัฒนาการแปรรูปสินค้าเกษตรให้มีความหลากหลาย และส่งเสริมการรวมกลุ่มเกษตรกร รวมทั้งวิสาหกิจชุมชน ส่งเสริมและสนับสนุนการตลาดในลักษณะการเชื่อมโยงเครือข่ายการรวมกลุ่มของเกษตรกรให้มีความเข้มแข็งเพิ่มอำนาจในการต่อรองในตลาดสินค้าเกษตร

#### ๑.๒ เป้าหมายการพัฒนา

๑. ผลผลิตการเกษตรได้คุณภาพมาตรฐาน
๒. พัฒนาระบบการผลิตเกษตรปลอดภัยให้สู่ระบบเกษตรอินทรีย์
๓. ยกระดับการแปรรูปสินค้าเกษตรสู่มาตรฐานคุณภาพ
๔. พัฒนาโครงสร้างพื้นฐาน เพื่อสร้างระบบขนส่งทางการเกษตร
๕. เพิ่มการบริหารจัดการน้ำ อย่างเป็นระบบโดยการมีส่วนร่วม

#### ๑.๓ ตัวชี้วัดและค่าเป้าหมาย

๑. เกษตรกรที่ผลิตสินค้าปลอดภัย (GAP) ได้มาตรฐานเพิ่มขึ้น ไม่น้อยกว่าร้อยละ ๕
๒. พื้นที่ ที่ผลิตสินค้าเกษตรอินทรีย์เพิ่มขึ้นไม่น้อยกว่าร้อยละ ๕
๓. ร้อยละของพื้นที่การเกษตรระดับครัวเรือนได้รับประโยชน์จากการพัฒนาแหล่งน้ำเพิ่มขึ้น
๔. มูลค่าสินค้าเกษตรปลอดภัย และเกษตรอินทรีย์เพิ่มขึ้น
๕. มูลค่าของสินค้าแปรรูป และนวัตกรรม เพิ่มขึ้นไม่น้อยกว่าร้อยละ ๑๐
๖. ร้อยละ ๑๐ ของเส้นทางคมนาคมที่ได้รับการปรับปรุง

### ๑.๔ แนวทางการพัฒนา (Value Chain)

๑. พัฒนาปัจจัยพื้นฐานด้านการเกษตรและพัฒนาเกษตรกรและปัจจัยพื้นฐานด้านการเกษตร ทั้งโครงสร้างพื้นฐานและบริหารจัดการน้ำ เพื่อการเกษตรและอุปโภค-บริโภค อย่างมีแบบแผน และเกิดประสิทธิภาพสูงสุด

๒. พัฒนาความเข้มแข็งกลุ่มเกษตรกร และสร้างการเชื่อมโยงเครือข่ายการรวมกลุ่มเกษตรกร

๓. จัดระบบโซนนิ่ง (Zoning) พื้นที่เกษตร บูรณาการครบวงจร และเชื่อมโยงกับผู้ซื้อ/ผู้บริโภคชั้นสุดท้าย

๔. สร้างมูลค่าเพิ่ม สินค้าตัวบ่งชี้ทางภูมิศาสตร์ (GI) ได้แก่ ปลาแรด และสินค้าอัตลักษณ์ กระบือลุ่มน้ำสะแกกรัง ไก่สามดำ ส้มซ่า ทูเรียนห้วยขาแข้ง ส้มโอห้วยขาแข้ง มะม่วงน้ำดอกไม้ส่งออก

๕. พัฒนาระบบการผลิตเกษตรยั่งยืน ระบบเกษตรและพัฒนาผลผลิตให้มีคุณภาพ ได้มาตรฐานให้มีความหลากหลายและลดต้นทุนการผลิต

๖. พัฒนานวัตกรรมสินค้าเกษตรสู่สินค้าที่มีมูลค่าสูง

๗. แปรรูปผลผลิตเกษตรสู่อาหารที่ตอบสนองกลุ่มเป้าหมาย เพื่อสร้างมูลค่าเพิ่ม ขยายสู่ตลาดผู้บริโภคชั้นสุดท้ายและเป็นมิตรกับสิ่งแวดล้อม

๘. พัฒนาระบบโลจิสติกส์ให้สามารถใช้ประโยชน์ได้อย่างมีประสิทธิภาพ

๙. ส่งเสริม และพัฒนาพืชสมุนไพรแบบครบวงจร โดยใช้ชุมชนเป็นฐาน เพื่อใช้ประโยชน์ และสร้างมูลค่าเพิ่มทางเศรษฐกิจ การท่องเที่ยว สุขภาพ

๑๐. พัฒนาการตลาดและประชาสัมพันธ์ทั้งสินค้าเกษตรปลอดภัย เกษตรอินทรีย์ สินค้าตัวบ่งชี้ทางภูมิศาสตร์ (GI) และสินค้าอัตลักษณ์

### ๒) ด้านทรัพยากรธรรมชาติและสิ่งแวดล้อม

ประเด็นการพัฒนาที่ ๔ : การบริหารจัดการทรัพยากรธรรมชาติและสิ่งแวดล้อม ตามแนวคิด BCG ภายใต้สภาวะการเปลี่ยนแปลงภูมิอากาศอย่างสมดุล แบบมีส่วนร่วมของทุกภาคส่วน

#### ๒.๑ วัตถุประสงค์

เพื่อเน้นการดูแลรักษาระบบนิเวศของจังหวัดอุทัยธานี ที่มีความสมบูรณ์และความหลากหลายทั้งพืชและสัตว์ ด้วยการดูแลรักษาพื้นที่ป้องกัน และอนุรักษ์ทรัพยากรธรรมชาติและสิ่งแวดล้อมทั้งในระดับครัวเรือนองค์กรสถานศึกษา และชุมชนโดยการส่งเสริมประชาชนที่อยู่ในบริเวณติดกับพื้นที่ป่ากันชน (Buffer Zone) ทำการเกษตรผสมผสานหรือวนเกษตร และปลูกจิตสำนึกการมีส่วนร่วมให้กับประชาชนและการสร้างเครือข่ายด้านการอนุรักษ์ทรัพยากรธรรมชาติและสิ่งแวดล้อม

#### ๒.๒ เป้าหมายการพัฒนา

๑. ทรัพยากรธรรมชาติและสิ่งแวดล้อมมีความสมบูรณ์และยั่งยืน

๒. ประชาชนมีจิตสำนึกและมีส่วนร่วมในการดูแลรักษา พื้นที่ป้องกัน และอนุรักษ์ทรัพยากรธรรมชาติ

๓. เพิ่มประสิทธิภาพการใช้พลังงานเพื่อลดการใช้พลังงานสิ้นเปลืองในภาคอุตสาหกรรม ภาคเกษตรกรรม ภาคที่อยู่อาศัย และสถานที่ราชการ

๔. ส่งเสริมการพัฒนาเศรษฐกิจชุมชน ตามแนวทาง model เศรษฐกิจใหม่ (BCG)

### ๒.๓ ตัวชี้วัดและค่าเป้าหมาย

๑. จำนวนพื้นที่สีเขียวเพิ่มขึ้นปีละ ๕๐๐ ไร่ ร้อยละของพื้นที่ป่าไม้ สมบูรณ์ ได้รับการดูแล รักษา ป้องกัน

๒. แม่น้ำสะแกกรังมีค่าดัชนีคุณภาพน้ำทั่วไป (WQI) ไม่น้อยกว่า ๖๑ ภายใน ๕ ปี

๓. ร้อยละของจำนวนคดีด้านป่าไม้ละสัตว์ป่าลดลง ร้อยละ ๒ ต่อปี

๔. ร้อยละของขยะมูลฝอยชุมชนที่ถูกกำจัดได้ถูกวิธีเพิ่มขึ้น

๕. ร้อยละของการเกิดจุดความร้อนในพื้นที่ของจังหวัดอุทัยธานีลดลงร้อยละ ๒๐ เมื่อเทียบกับปีที่มีจุดความร้อนสูงสุด คิดจาก ๕ ปีย้อนหลัง

๖. จำนวนชุมชนต้นแบบ BCG Model จำนวน ๓ ชุมชน เมื่อสิ้นสุดแผนระยะ ๕ ปี

๗. จำนวนกลุ่มเกษตรกรที่ใช้เทคโนโลยีพลังงานทดแทนเพิ่มขึ้น

๘. ร้อยละ ๗๕ ของขยะมูลฝอยชุมชนที่ได้รับการจัดการถูกต้องตามหลักวิชาการ

๙. ร้อยละปริมาณการใช้พลังงานไฟฟ้า และน้ำมันลดลง ไม่น้อยกว่าร้อยละ

๑๐ ต่อปี (จากค่ามาตรฐาน) ในภาคราชการ

๑๐. จำนวนชุมชนชาวประมงที่มีจิตสำนึกและมีส่วนร่วมในการดูแลรักษา พื้นที่พูป้องกัน และอนุรักษ์ทรัพยากรประมง ไม่น้อยกว่า ๓ ชุมชน ภายในระยะสิ้นสุดแผน ๕ ปี

### ๒.๔ แนวทางการบริหารจัดการ

๑. ระบบฐานข้อมูลด้านสิ่งแวดล้อมและการอนุรักษ์ พลังงาน

๒. ส่งเสริมการมีส่วนร่วมของชุมชนในการอนุรักษ์พื้นที่พูป้องกันการใช้ประโยชน์พื้นที่สิ่งแวดล้อมธรรมชาติและสิ่งแวดล้อมศิลปกรรม (สิ่งแวดล้อมและบรรยากาศรอบตัวศิลปกรรมที่มีความเกี่ยวเนื่องและมีความสัมพันธ์กันทั้งทางตรงและทางอ้อม)

๓. ส่งเสริมให้ประชาชนทำวนเกษตรหรือเกษตรกรรมยั่งยืน ที่เป็นมิตรกับสิ่งแวดล้อม

๔. สร้างกลไกการขับเคลื่อนการสร้างระบบการมีส่วนร่วมจากทุกภาคส่วนในการอนุรักษ์ทรัพยากรธรรมชาติและสิ่งแวดล้อม

๕. พัฒนาการบริหารจัดการขยะและน้ำเสียแบบครบวงจร

๖. พัฒนาเมืองที่เป็นมิตรต่อสิ่งแวดล้อม

๗. ส่งเสริมการอนุรักษ์พลังงาน เพื่อให้มีการใช้เทคโนโลยีพลังงานทดแทนสร้างจิตสำนึก การบริหารจัดการทรัพยากรประมงให้ชุมชน กำหนดเขตอนุรักษ์ สร้างแหล่ง ที่อยู่อาศัย และเพิ่มปริมาณผลผลิตสัตว์น้ำให้เป็นแหล่งขยายพันธุ์

๓.๒.๕ สรุปแผนงาน โครงการ ของจังหวัด (พ.ศ. ๒๕๖๖ - ๒๕๗๐)

จังหวัดอุทัยธานี

แผนปฏิบัติการ (๑)	เป้าหมายการให้บริการ (๒)	ประเด็นการพัฒนา (๓)	เป้าหมายการพัฒนา (๔)	โครงการ (๕)	เป้าหมายโครงการ (รวม ๕ ปี) (๖)		
					ตัวชี้วัด	ค่าเป้าหมาย	งบประมาณ
<b>ด้าน : ทรัพยากรธรรมชาติ</b>							
แผนปฏิบัติการที่ ๑ การยกระดับกระบวนการ เพื่อรองรับการเปลี่ยนแปลงด้านการ บริหารจัดการทรัพยากรธรรมชาติและ สิ่งแวดล้อม	๑.ประชาชนมีคุณภาพชีวิตที่ดี ภายใต้กระบวนการใหม่ ๒.มีเครื่องมือ กลไก ที่สามารถ ใช้เพื่อการบริหารจัดการ ทรัพยากรธรรมชาติและ สิ่งแวดล้อมได้อย่างมี ประสิทธิภาพ ๓.องค์กร บุคลากร ได้รับการ ยกระดับเพื่อรองรับกระบวนการ ที่คนใหม่	ประเด็นการพัฒนาที่ ๔ การบริหารจัดการ ทรัพยากรธรรมชาติและ สิ่งแวดล้อม ตามแนวคิด BCG ภายใต้สภาวะการ เปลี่ยนแปลงภูมิอากาศอย่าง สมดุล แบบมีส่วนร่วมของ ทุกภาคส่วน	ทรัพยากรธรรมชาติและ สิ่งแวดล้อมมีความ สมบูรณ์ยั่งยืน	๑) โครงการส่งเสริม การจัดการทรัพยากรธรรมชาติและ สิ่งแวดล้อมสู่ ความยั่งยืนระดับภาค (สป.ทส.)	แผนผังภูมินิเวศระดับ ภาค	+๑ ภาค	๑,๓๑๕,๐๐๐
				๒) โครงการส่งเสริมเมือง สิ่งแวดล้อมยั่งยืนรองรับการ เปลี่ยนแปลงในอนาคต (สป.ทส.)	จำนวนเมืองที่มี คุณภาพสิ่งแวดล้อม ภายในเมือง อยู่ในเกณฑ์มาตรฐาน	๑๗ เมือง	๘๖๔,๐๐๐
				๓) โครงการเพิ่มขีด ความสามารถในการจัดการ ภาวะวิกฤต (สป.ทส.)	ระดับความพร้อม ในการจัดการภาวะ วิกฤต	ระดับ ๓	๒,๖๒๘,๐๐๐
				๔) โครงการจัดทำแผนพัฒนา ทรัพยากรธรรมชาติและ สิ่งแวดล้อม ในระดับจังหวัด (สป.ทส.)	ร้อยละความสำเร็จ ของโครงการ ตามแผนพัฒนา ทรัพยากรธรรมชาติและ สิ่งแวดล้อม	ร้อยละ ๘๐	-

แผนปฏิบัติการ (๑)	เป้าหมายการให้บริการ (๒)	ประเด็นการพัฒนา (๓)	เป้าหมายการพัฒนา (๔)	โครงการ (๕)	เป้าหมายโครงการ (รวม ๕ ปี) (๖)		
					ตัวชี้วัด	ค่าเป้าหมาย	งบประมาณ
แผนปฏิบัติการที่ ๒ การบริหารจัดการทรัพยากรธรรมชาติให้ เกิด ความสมดุลและยั่งยืน	การบริหารจัดการ ทรัพยากรธรรมชาติที่มี ประสิทธิภาพและคุ้มค่าในเชิง เศรษฐกิจ  ๒. ลดผลกระทบจากการ เปลี่ยนแปลงด้าน ทรัพยากรธรรมชาติและ สิ่งแวดล้อม	ประเด็นการพัฒนาที่ ๔ การบริหารจัดการ ทรัพยากรธรรมชาติและ สิ่งแวดล้อม ตามแนวคิด BCG ภายใต้สภาวะการ เปลี่ยนแปลงภูมิอากาศอย่าง สมดุล แบบมีส่วนร่วมของ ทุกภาคส่วน	ทรัพยากรธรรมชาติและ สิ่งแวดล้อมมีความ สมบูรณ์ยั่งยืน	๑) โครงการป้องกัน และปราบปรามการตัดไม้(๑) ทำลายป่าระดับจังหวัด (ทสจ.อุทัยธานี)	ร้อยละความสำเร็จ ของโครงการตาม แผนพัฒนา ทรัพยากรธรรมชาติและ สิ่งแวดล้อม	ร้อยละ ๘๐	๘๖๔,๔๐๐
				๒) โครงการอนุรักษ์พันธุกรรม พืช อันเนื่องมาจากพระราชดำริ (ทสจ.อุทัยธานี)		ร้อยละ ๘๐	๓๙๔,๔๐๐
				๓) โครงการบริหารจัดการ ทรัพยากรธรรมชาติและ สิ่งแวดล้อมชุมชนตาม แผนพัฒนาชนบทเชิงพื้นที่ ประยุกต์ ตามแนวพระราชดำริ (ปิดทองหลังพระ) (ทสจ.อุทัยธานี)		ร้อยละ ๘๐	๙๔๕,๐๐๐
				๔) โครงการบริหารจัดการ ทรัพยากรธรรมชาติและ สิ่งแวดล้อมตามแนว พระราชดำริ และกิจการพิเศษ ของกระทรวง ทรัพยากรธรรมชาติและ สิ่งแวดล้อม (ทสจ.อุทัยธานี)		ร้อยละ ๘๐	๕๙๘,๕๐๐
				๕) โครงการจัดการปัญหาที่ดิน ทำกิน (ทสจ.อุทัยธานี)		ร้อยละ ๘๐	๑,๑๕๕,๐๐๐
				๖) โครงการปลูกป่า เพื่ออนุรักษ์ พันธุ์ ป่าต้นน้ำ ป่า ชายเลนและ ป้องกันไฟป่า		ร้อยละ ๘๐	๑๑,๕๔๐,๐๐๐

แผนปฏิบัติการ (๑)	เป้าหมายการให้บริการ (๒)	ประเด็นการพัฒนา (๓)	เป้าหมายการพัฒนา (๔)	โครงการ (๕)	เป้าหมายโครงการ (รวม ๕ ปี) (๖)		
					ตัวชี้วัด	ค่าเป้าหมาย	งบประมาณ
				๗) โครงการเพิ่มศักยภาพการบริหารจัดการทรัพยากรธรรมชาติในพื้นที่เฉพาะ (เกาะ ถ้ำ)		ร้อยละ ๘๐	๗,๖๐๒,๐๐๐
				๘) กิจกรรมหลักบริหารงานป่าไม้ กิจกรรมบริการด้านการอนุญาต(ทสจ.อุทัยธานี)		ร้อยละ ๘๐	๒๕,๐๐๐
				๙) โครงการสนับสนุนการปลูกไม้เศรษฐกิจ (สจป.๔ นครสวรรค์)	พื้นที่ป่าไม้และพื้นที่สีเขียว ใน จังหวัด อุทัยธานีเพิ่มมากขึ้น	ร้อยละ ๘๐	-
				๑๐) กิจกรรมส่งเสริมการจัดการป่าชุมชน (สจป.๔ นครสวรรค์)	พื้นที่ป่าชุมชนได้รับการส่งเสริมจัดทำหลักเขตและป้ายป่าชุมชน	ร้อยละ ๘๐	๑,๐๗๓,๑๒๕
				๑๑) ป้องกันรักษาป่า พัฒนาและเพิ่มพื้นที่สีเขียว (สจป.๔ นครสวรรค์)	สร้างระบบการมีส่วนร่วมจากทุกภาคส่วนในการอนุรักษ์ทรัพยากรธรรมชาติและสิ่งแวดล้อม	ร้อยละ ๘๐	๘,๐๐๐,๐๐๐
				๑๒) กิจกรรมผลิตกล้าไม้ (สจป.๔ นครสวรรค์)	พื้นที่ป่าไม้และพื้นที่สีเขียวในจังหวัดอุทัยธานีเพิ่มมากขึ้น	ร้อยละ ๘๐	-
				๑๓) กิจกรรมเพาะชำกล้าไม้เพื่อเพิ่มพื้นที่สีเขียว (สจป.๔ นครสวรรค์)	พื้นที่ป่าไม้และพื้นที่สีเขียว ใน จังหวัด อุทัยธานีเพิ่มมากขึ้น	ร้อยละ ๘๐	-
				๑๔) กิจกรรมบำรุงรักษาป่า (งานบำรุงรักษาป่า) (สจป.๔ นครสวรรค์)	พื้นที่ป่าไม้และพื้นที่สีเขียว ใน จังหวัด อุทัยธานีเพิ่มมากขึ้น	ร้อยละ ๘๐	-

แผนปฏิบัติการ (๑)	เป้าหมายการให้บริการ (๒)	ประเด็นการพัฒนา (๓)	เป้าหมายการพัฒนา (๔)	โครงการ (๕)	เป้าหมายโครงการ (รวม ๕ ปี) (๖)			
					ตัวชี้วัด	ค่าเป้าหมาย	งบประมาณ	
				๑๕) บริหารงานศูนย์ศึกษาธรรมชาติและสัตว์ป่าห้วยขาแข้ง (สบอ.๑๒)	- จำนวนเครือข่ายเยาวชนและประชาชนเพิ่มขึ้นร้อยละ ๑๐ - เยาวชนและประชาชนมีจิตสำนึกและเกิดความตระหนักถึงความสำคัญในการอนุรักษ์ป่าไม้และสัตว์ป่า			๑,๕๐๐,๐๐๐
				๑๖) โครงการส่งเสริมชุมชนปลูกไม้ท้องถิ่นเพื่อลดการทำลายป่า (สบอ.๑๒)	ชุมชนมีจิตสำนึกในการอนุรักษ์และตระหนักถึงความสำคัญของทรัพยากรธรรมชาติ	-		๑,๒๑๓,๙๐๐
				๑๗) ปลูกป่าห้วย (สบอ.๑๒)	เพิ่มความหลากหลายทางชีวภาพของพื้นที่ป่า จำนวน ๑๐๐ ไร่	-		๖๓๐,๐๐๐
				๑๘) แนวนกัณไฟ (สบอ.๑๒)	ลดปัญหาไฟป่าและหมอกควันในพื้นที่จังหวัดอุทัยธานี	-		๓๓๕,๔๐๐
				๑๙) พื้นที่ชุ่มน้ำที่ป่าอนุรักษ์ (ลุ่มน้ำ) ระยะที่ ๑ กิจกรรมฟื้นฟูพื้นที่ป่าต้นน้ำ (สบอ.๑๒)	มีฝายต้นน้ำลำธารในพื้นที่ป่าต้นน้ำ จำนวน ๒๔๒ แห่ง	-		๑,๖๖๑,๕๐๐
				๒๐) โครงการพัฒนาการท่องเที่ยวสัตว์ป่าเพื่อส่งเสริมการจัดการพื้นที่ก้นเขตรดกโลกห้วยขาแข้ง จังหวัดอุทัยธานี (สจป.๔ นครสวรรค์, สบอ.๑๒ ทสจ.อุทัยธานี)	๑. มีแปลงพืชอาหารสัตว์ป่าได้รับการปรับปรุง จำนวน ๑๕๐ ไร่/ปี ๒. มีระบบแหล่งน้ำบาดาลสัตว์ป่าพลังงานแสงอาทิตย์ จำนวน ๔ แห่ง/ปี ไปเทียม จำนวน ๔ จุด			๑๒,๑๓๘,๐๐๐

แผนปฏิบัติการ (๑)	เป้าหมายการให้บริการ (๒)	ประเด็นการพัฒนา (๓)	เป้าหมายการพัฒนา (๔)	โครงการ (๕)	เป้าหมายโครงการ (รวม ๕ ปี) (๖)		
					ตัวชี้วัด	ค่าเป้าหมาย	งบประมาณ
				๒๑) โครงการแก้ไขปัญหาไฟป่าและหมอกควัน (ทสจ.อุทัยธานี)	ร้อยละความสำเร็จของโครงการตามแผนพัฒนาทรัพยากรธรรมชาติและสิ่งแวดล้อม	ร้อยละ ๘๐	๑,๒๒๔,๔๒๐

แผนปฏิบัติการ (๑)	เป้าหมายการให้บริการ (๒)	ประเด็นการพัฒนา (๓)	เป้าหมายการพัฒนา (๔)	โครงการ (๕)	เป้าหมายโครงการ (รวม ๕ ปี) (๖)		
					ตัวชี้วัด	ค่าเป้าหมาย	งบประมาณ
<b>ด้านทรัพยากรน้ำ</b>							
แผนปฏิบัติการที่ ๓ การบริหารจัดการทรัพยากรน้ำ และน้ำบาดาลให้เกิดความสมดุลและ ยั่งยืน	สร้างสมดุลระหว่างต้นทุนน้ำที่มี อยู่และน้ำที่ถูกใช้ไปให้เหมาะสม กับบริบทและความต้องการของ ประชาชนได้อย่างเต็ม ประสิทธิภาพในทุกพื้นที่	ประเด็นการพัฒนาที่ ๑ ยกระดับมาตรฐานการผลิต เกษตรปลอดภัย เกษตร อินทรีย์ ให้มีมูลค่าเพิ่ม	เพิ่มการบริหารจัดการน้ำ อย่างมีระบบโดยการมี ส่วนร่วม	๑)โครงการส่งเสริม ประสิทธิภาพการบริหารจัดการ น้ำเชิงบูรณาการ (สป.ทส.)	ร้อยละความสำเร็จใน การดำเนินงานด้าน ทรัพยากรน้ำร่วมกับ หน่วยงานอื่น ในระดับ พื้นที่	ร้อยละ ๘๐	๓๒๘,๕๐๐
				๒)โครงการเสริมสร้างเครือข่าย ชุมชนประมงท้องถิ่นเพื่อ บริหารจัดการสัตว์น้ำอ่างเก็บ น้ำทับเสลา อำเภอหลานสัก จังหวัดอุทัยธานี (สนง.ประมงฯอน.)	๑. สร้างชุมชน ชาวประมงในการบริหาร จัดการทรัพยากรประมง ได้ เข้มแข็ง และสามารถ นำไปขยายผล เป็น แบบอย่างในการ ดำเนินงานใน พื้นที่ ชุมชนประมงอื่นได้ ๒. พื้นฟูอ่างเก็บน้ำทับ เสลา เพื่อเพิ่มผลผลิตใน แหล่งน้ำให้เพิ่มมากขึ้น ไม่น้อยกว่า ร้อยละ ๓ ๓. สร้างจิตสำนึกให้ ชุมชนชาวประมง ลดการ ทำการประมงด้วย เครื่องมือ ประมงผิด กฎหมาย พัฒนาต่อยอด อาชีพประมงเพิ่มขึ้นร้อย ละ ๓ ๔. ชุมชนชาวประมงมี สัตว์น้ำใช้ประโยชน์และ สร้างรายได้ยั่งยืน	ร้อยละ ๘๐	๑,๓๘๐,๐๐๐

แผนปฏิบัติการ (๑)	เป้าหมายการให้บริการ (๒)	ประเด็นการพัฒนา (๓)	เป้าหมายการพัฒนา (๔)	โครงการ (๕)	เป้าหมายโครงการ (รวม ๕ ปี) (๖)		
					ตัวชี้วัด	ค่าเป้าหมาย	งบประมาณ
				๓)โครงการอนุรักษ์พื้นที่พัฒนาแหล่งน้ำ และบริหารจัดการน้ำ (สหภ.๒)	ครัวเรือนที่ได้รับประโยชน์จากการบริหารจัดการทรัพยากรน้ำ	ร้อยละ ๘๐	๗๕๓.๓๙๓,๑๐๐
				๔)โครงการพัฒนาน้ำบาดาลเพื่อการเกษตรด้วยพลังงานแสงอาทิตย์ (สหภ.๒ สุพรรณบุรี)	๑. จำนวนพื้นที่ที่ได้รับการพัฒนาน้ำบาดาลเพื่อการเกษตรพร้อมระบบกระจายน้ำบาดาล ๖๐ ไร่ต่อพื้นที่ ๒. จำนวนครัวเรือนของเกษตรกรที่ได้รับประโยชน์ ๘ ครัวเรือนต่อพื้นที่ ๓. พื้นที่เกษตรกรรมได้รับประโยชน์เพิ่มขึ้น ๔. ปริมาณน้ำต้นทุนที่เกษตรกรสามารถนำมาใช้ประโยชน์ไม่น้อยกว่า ๒๑,๖๐๐ ลูกบาศก์เมตรต่อปีต่อพื้นที่	ร้อยละ ๘๐	๑๐,๑๐๐,๐๐๐
				๕)โครงการพัฒนาน้ำบาดาลเพื่อการเกษตรแปลงใหญ่ พื้นที่ ๓๐๐ ไร่ (สหภ.๒ สุพรรณบุรี)	๑. จำนวนพื้นที่ที่ได้รับการพัฒนาน้ำบาดาลเพื่อการเกษตรพร้อมระบบกระจายน้ำบาดาล พื้นที่ ๓๐๐ ไร่ต่อพื้นที่ ๒. จำนวนครัวเรือนของเกษตรกรที่ได้รับประโยชน์ ๑๐ ครัวเรือนต่อพื้นที่	ร้อยละ ๘๐	๓๕,๑๕๐,๐๐๐

แผนปฏิบัติการ (๑)	เป้าหมายการให้บริการ (๒)	ประเด็นการพัฒนา (๓)	เป้าหมายการพัฒนา (๔)	โครงการ (๕)	เป้าหมายโครงการ (รวม ๕ ปี) (๖)		
					ตัวชี้วัด	ค่าเป้าหมาย	งบประมาณ
					๓. พื้นที่เกษตรกรรมได้รับประโยชน์เพิ่มขึ้น ๔. ปริมาณน้ำต้นทุนที่เกษตรกรสามารถนำมาใช้ประโยชน์ไม่น้อยกว่า ๖๔,๘๐๐ ลูกบาศก์เมตรต่อปีต่อพื้นที่		
				๖)โครงการพัฒนาน้ำบาดาลเพื่อการเกษตรแปลงใหญ่ พื้นที่ ๕๐๐ ไร่ (สทบ.๒ สุพรรณบุรี)	๑. จำนวนพื้นที่ที่ได้รับการพัฒนาน้ำบาดาลเพื่อการเกษตรพร้อมระบบกระจายน้ำบาดาล พื้นที่ ๕๐๐ ไร่ต่อพื้นที่ ๒. จำนวนครัวเรือนของเกษตรกรที่ได้รับประโยชน์ ๑๕ ครัวเรือนต่อพื้นที่ ๓. พื้นที่เกษตรกรรมได้รับประโยชน์เพิ่มขึ้น ๔. ปริมาณน้ำต้นทุนที่เกษตรกรสามารถนำมาใช้ประโยชน์ไม่น้อยกว่า ๑๒๙,๖๐๐ ลูกบาศก์เมตรต่อปีต่อพื้นที่	ร้อยละ ๘๐	๖๘,๗๐๐,๐๐๐

แผนปฏิบัติการ (๑)	เป้าหมายการให้บริการ (๒)	ประเด็นการพัฒนา (๓)	เป้าหมายการพัฒนา (๔)	โครงการ (๕)	เป้าหมายโครงการ (รวม ๕ ปี) (๖)		
					ตัวชี้วัด	ค่าเป้าหมาย	งบประมาณ
				๗)โครงการจัดหาแหล่งน้ำบาดาลระยะไกลเพื่อแก้ปัญหาในพื้นที่แล้งซ้ำซากหรือน้ำเค็ม (สทบ.๒ สุพรรณบุรี)	๑.ประชาชนได้รับประโยชน์ได้ไม่น้อยกว่า ๑๕๐ ครัวเรือนต่อพื้นที่ ๒.ประชาชนได้รับประโยชน์ได้ไม่น้อยกว่า ๗๕๐ ครัวเรือนต่อพื้นที่	ร้อยละ ๘๐	๒๒๙,๐๙๕,๐๐๐
				๘)โครงการพัฒนาน้ำบาดาลเพื่อความมั่นคงระดับชุมชน (สทบ.๒ สุพรรณบุรี)	มีแหล่งน้ำสะอาดสำหรับประชาชนเพื่อการอุปโภคและบริโภคไม่น้อยกว่า ๘๗,๘๐๐ ลูกบาศก์เมตรต่อปีต่อพื้นที่	ร้อยละ ๘๐	๒๗,๔๕๐,๐๐๐
				๙)โครงการเสริมสร้างศักยภาพและประสิทธิภาพด้านการกำกับ ดูแลประกอบกิจการน้ำบาดาลตามพระราชบัญญัติน้ำบาดาล พ.ศ.๒๕๒๐ ประจำปี พ.ศ.๒๕๖๗ (ทสจ.อุทัยธานี)	๑) ตรวจสอบบ่อน้ำบาดาลตามใบอนุญาต (ทุกประเภท) ได้ไม่น้อยกว่าร้อยละ ๑๐๐ ของจำนวนเป้าหมาย ๒) การตรวจสอบบ่อน้ำบาดาลรายใหม่และบ่อน้ำบาดาลที่ไม่มีใบอนุญาตเข้าสู่ระบบได้ไม่น้อยกว่าร้อยละ ๑๐๐ ของจำนวนเป้าหมาย ๓) การติดตามหนี้ค้างชำระ (ถ้ามี) ๔) การเสริมสร้างองค์ความรู้ด้านการประกอบกิจการน้ำบาดาล ต้องดำเนินการไม่น้อยกว่า ๑๒ ครั้ง	ร้อยละ ๘๐	๔,๒๐๙,๕๐๐

แผนปฏิบัติการ (๑)	เป้าหมายการให้บริการ (๒)	ประเด็นการพัฒนา (๓)	เป้าหมายการพัฒนา (๔)	โครงการ (๕)	เป้าหมายโครงการ (รวม ๕ ปี) (๖)		
					ตัวชี้วัด	ค่าเป้าหมาย	งบประมาณ
				๑๐)โครงการติดตามตรวจสอบคุณภาพน้ำในแหล่งน้ำผิวดิน (สคพ.๔ นครสวรรค์)	- มี การเฝ้า ระวัง ติดตามตรวจสอบคุณภาพน้ำแหล่งน้ำผิวดินที่เป็นสายหลักในพื้นที่รับผิดชอบจำนวน ๗ แหล่งน้ำ (แม่น้ำปิง, แม่น้ำยม, แม่น้ำน่าน, บึงบอระเพ็ด, แม่น้ำเจ้าพระยาแม่น้ำสะแกกรัง และบึงสีไฟ) รวม ๓๖ สถานี  - องค์กรปกครองส่วนท้องถิ่นที่ติดริมน้ำ และเครือข่ายจากทุกภาคส่วน มีความตระหนักและมีส่วนร่วมในการจัดการปัญหามลพิษทางน้ำ ควบคุมป้องกัน และลดการปล่อยน้ำเสียจากแหล่งกำเนิด	ร้อยละ ๘๐	๗๒๑,๓๐๐
				๑๑)โครงการติดตามประเมินผลประสิทธิภาพระบบบำบัดน้ำเสียรวมชุมชนและระบบบำบัดน้ำเสียแบบกลุ่มอาคาร (สคพ.๔ นครสวรรค์)	- ข้อมูลสถานภาพรายละเอียดและการดำเนินงานระบบบำบัดน้ำเสียของอปท.ในพื้นที่รับผิดชอบ สคพ.๔  - องค์กรปกครองส่วนท้องถิ่นสามารถดำเนินงานบริหารจัดการระบบบำบัดน้ำเสียได้อย่างมีประสิทธิภาพและต่อเนื่อง	ร้อยละ ๘๐	๑๓๘,๖๐๐

แผนปฏิบัติการ (๑)	เป้าหมายการให้บริการ (๒)	ประเด็นการพัฒนา (๓)	เป้าหมายการพัฒนา (๔)	โครงการ (๕)	เป้าหมายโครงการ (รวม ๕ ปี) (๖)		
					ตัวชี้วัด	ค่าเป้าหมาย	งบประมาณ
<b>ด้านสิ่งแวดล้อม</b>							
แผนปฏิบัติการที่ ๔ การส่งเสริมและรักษาคุณภาพสิ่งแวดล้อมเพื่อยกระดับคุณภาพชีวิตที่ดี	ประชาชนมีคุณภาพชีวิตที่ดีภายใต้ทรัพยากรธรรมชาติและสิ่งแวดล้อมที่สมดุลตามแนวทางโมเดลเศรษฐกิจใหม่ (BCG Model)	ประเด็นการพัฒนาที่ ๔ การบริหารจัดการทรัพยากรธรรมชาติและสิ่งแวดล้อม ตามแนวคิด BCG ภายใต้สภาวะการเปลี่ยนแปลงภูมิอากาศอย่างสมดุล แบบมีส่วนร่วมของทุกภาคส่วน	ทรัพยากรธรรมชาติและสิ่งแวดล้อมมีความสมบูรณ์ยั่งยืน	๑) โครงการส่งเสริมการขับเคลื่อนโมเดลเศรษฐกิจใหม่ (BCG Model) <b>(ทสจ.อุทัยธานี)</b>	๑.หน่วยงานมีการสร้างความรู้ความเข้าใจเกี่ยวกับโมเดลเศรษฐกิจใหม่สู่การพัฒนาที่ยั่งยืนให้แก่ประชาชนและภาคส่วนที่เกี่ยวข้องในพื้นที่ ๒.ประชาชนและภาคส่วนที่เกี่ยวข้องนำทรัพยากรในพื้นที่มาสร้างมูลค่าเพิ่ม เพื่อสร้างโอกาสทางเศรษฐกิจ ลดการใช้ทรัพยากร และลดการเกิดของเสีย โดยมีชุมชนต้นแบบอย่างน้อยจังหวัดละ ๑ ชุมชน		๔๖๒,๘๐๐
				๒) โครงการประสานความร่วมมือในการกำกับติดตามการดำเนินงานตามแผนจัดการขยะมูลฝอยและของเสียอันตรายในพื้นที่จังหวัด <b>(สป.ทส.)</b>	ร้อยละของจังหวัดที่สามารถดำเนินงานตามแผนจัดการขยะมูลฝอยและของเสียอันตรายได้อย่างมีประสิทธิภาพ	ร้อยละ ๘๐	๑,๑๑๕,๐๐๐

แผนปฏิบัติการ (๑)	เป้าหมายการให้บริการ (๒)	ประเด็นการพัฒนา (๓)	เป้าหมายการพัฒนา (๔)	โครงการ (๕)	เป้าหมายโครงการ (รวม ๕ ปี) (๖)		
					ตัวชี้วัด	ค่าเป้าหมาย	งบประมาณ
				๓) โครงการเพิ่มประสิทธิภาพการบริหารจัดการสิ่งแวดล้อม (สป.ทส.)	ดัชนีสมรรถนะสิ่งแวดล้อม Environmental Performance Index (EPI) เฉพาะส่วนที่ ทส. รับผิดชอบ Air Quality (๒๐%) Sanitation & Drinking Water (๑๖%) Climate Change (๒๔%)	๕๕ คะแนน	๕๘,๙๑๕,๐๐๐
				๔)โครงการพัฒนาเครือข่าย ทสม. และฟื้นฟูทรัพยากรธรรมชาติและสิ่งแวดล้อมของเครือข่าย ทสม. จังหวัดอุทัยธานี (ทสจ.อุทัยธานี)	๑.ขยายเครือข่ายอาสาสมัครพิทักษ์ทรัพยากรธรรมชาติและสิ่งแวดล้อมหมู่บ้าน (ทสม.) ให้มีจำนวนมากขึ้น ๒.จัดอบรมพัฒนาศักยภาพเครือข่ายอาสาสมัครพิทักษ์ทรัพยากรธรรมชาติและสิ่งแวดล้อมหมู่บ้าน (ทสม.) และส่งเสริมสนับสนุนศูนย์เรียนรู้ของเครือข่าย ทสม. ให้เป็นพื้นที่ต้นแบบ	ร้อยละ ๘๐	๕๐๒,๕๐๐

แผนปฏิบัติการ (๑)	เป้าหมายการให้บริการ (๒)	ประเด็นการพัฒนา (๓)	เป้าหมายการพัฒนา (๔)	โครงการ (๕)	เป้าหมายโครงการ (รวม ๕ ปี) (๖)		
					ตัวชี้วัด	ค่าเป้าหมาย	งบประมาณ
				๕)โครงการส่งเสริมเมือง สิ่งแวดล้อมยั่งยืน (ทสจ.อุทัยธานี)	๑.จังหวัดอุทัยธานี มี องค์กรปกครองส่วน ท้องถิ่นระดับเทศบาล เมือง เทศบาลตำบล หรือองค์การบริหาร ส่วนตำบล สมัครเข้า ร่วมการประเมินเมือง สิ่งแวดล้อมยั่งยืน อย่างน้อย ๒ แห่ง ๒.องค์กรปกครองส่วน ท้องถิ่นระดับเทศบาล เมือง เทศบาลตำบล หรือองค์การบริหาร ส่วนตำบล มีความรู้ ความเข้าใจการ ประเมินเมือง สิ่งแวดล้อมยั่งยืน	ร้อยละ ๘๐	๑๐๐,๐๐๐
				๖)โครงการอนุรักษ์ ทรัพยากรธรรมชาติและ สิ่งแวดล้อมชุมชนตามแนวทาง โมเดลเศรษฐกิจใหม่สู่การ พัฒนาที่ยั่งยืน (ทสจ.อน./งบจังหวัด)	๑. เกิดศูนย์เรียนรู้ชุมชน ต้นแบบโมเดลเศรษฐกิจ ใหม่ (BCG Model) บ้าน เขาชี้อยู่ ๑ แห่ง ๒. อย่างน้อยร้อยละ ๘๐ ของกลุ่มเป้าหมาย มี ความพึงพอใจต่อผลลัพธ์ ที่ได้จากการทำ ระบบ เดิมน้ำใต้ดินระดับต้น ๓. จำนวนครั้งของการ เกิดจุดความร้อนในป่า ชุมชนเขาชี้อยู่ลดลง อย่างน้อยร้อยละ ๒๐ เมื่อเทียบกับค่าเฉลี่ย ๕ ปีย้อนหลัง ๔. จำนวนผู้กระทำผิด กฎหมายป่าไม้หรือกฏป่า	ร้อยละ ๘๐	๖๑๑,๐๐๐

แผนปฏิบัติการ (๑)	เป้าหมายการให้บริการ (๒)	ประเด็นการพัฒนา (๓)	เป้าหมายการพัฒนา (๔)	โครงการ (๕)	เป้าหมายโครงการ (รวม ๕ ปี) (๖)		
					ตัวชี้วัด	ค่าเป้าหมาย	งบประมาณ
					ชุมชน ในป่าชุมชนเขา ชี้ฝอยลดลงอย่างน้อย ร้อยละ ๑๐ เมื่อเทียบกับ ค่าเฉลี่ย ๕ ปีย้อนหลัง ๕. ชยะมูลฝอยชุมชนถูก กำจัดได้ถูกวิธี อย่างน้อย ร้อยละ ๒ ของปริมาณ ขยะทั้งหมด ที่ เกิดขึ้นใน หมู่บ้าน ๖. ชุมชนนำขยะมูลฝอย นำกลับมาใช้ประโยชน์ อย่างน้อยร้อยละ ๒ ของ ขยะที่ใช้ประโยชน์ ได้ ทั้งหมดในหมู่บ้าน		
แผนปฏิบัติการที่ ๕ การขับเคลื่อนไทยสู่เศรษฐกิจ และสังคมคาร์บอนต่ำและลดผลกระทบ การเปลี่ยนแปลง สภาพภูมิอากาศ	๑. มีขีดความสามารถในการ ขับเคลื่อนเศรษฐกิจและสังคมสู่ สังคมคาร์บอนต่ำ ๒.ประเทศไทยมีภูมิคุ้มกันต่อ การเปลี่ยนแปลงสภาพ ภูมิอากาศ	ประเด็นการพัฒนาที่ ๔ การบริหารจัดการ ทรัพยากรธรรมชาติและ สิ่งแวดล้อม ตามแนวคิด BCG ภายใต้สถานการณ์ เปลี่ยนแปลงภูมิอากาศอย่าง สมดุล แบบมีส่วนร่วมของ ทุกภาคส่วน	ประชาชนมีจิตสำนึกและ มีส่วนร่วมในการดูแล รักษา ป่าฟื้นฟู ป้องกัน และ อนุรักษ์ ทรัพยากรธรรมชาติ	๑) โครงการพัฒนา ศักยภาพสำนักงาน ทรัพยากรธรรมชาติและ สิ่งแวดล้อมจังหวัด เพื่อพัฒนาแผนงานด้านการ เปลี่ยนแปลงสภาพภูมิอากาศ ระดับจังหวัด (ทสจ.อหุย์ธานี)	จังหวัดจัดทำแผน ปรับตัวต่อการ เปลี่ยนแปลง สภาพภูมิอากาศหรือ บูรณาการประเด็นด้าน การเปลี่ยนแปลง สภาพภูมิอากาศเข้าสู่ แผนพัฒนาจังหวัด	๗๖ จังหวัด	๖,๒๕๐๐,๐๐๐
<b>รวม</b>						๑,๓๓๓,๙๖๐,๑๒๐	

หน่วย : บาท

หมายเหตุ ๑. แผนปฏิบัติการ หมายถึง ประเด็นแผนปฏิบัติการที่ปรากฏในแผนปฏิบัติราชการ ระยะ ๕ ปี (พ.ศ. ๒๕๖๖ - ๒๕๗๐) ทส.

๒. ประเด็นการพัฒนา หมายถึง ประเด็นการพัฒนาจังหวัดที่ปรากฏในแผนพัฒนาจังหวัด (พ.ศ. ๒๕๖๖ - ๒๕๗๐)

บัญชีรายการชุดโครงการ										
แผนงาน/โครงการ (๗)	ตัวชี้วัดผลผลิต/โครงการ (๘)						แหล่งงบประมาณ(๙) ✓			ผลที่คาดว่าจะได้รับ (๑๐)
	ตัวชี้วัด	ค่าเป้าหมาย/งบประมาณ (ล้านบาท ทศนิยม ๔ ตำแหน่ง)					Function	จังหวัด	อื่น ๆ (ระบุ)	
		๖๖	๖๗	๖๘	๖๙	๗๐				
แผนปฏิบัติการที่ ๑ เรื่อง การยกระดับกระบวนการทัศน์เพื่อรองรับการเปลี่ยนแปลงด้านการบริหารจัดการทรัพยากรธรรมชาติและสิ่งแวดล้อม										
ประเด็นการพัฒนาที่ ๔. การบริหารจัดการทรัพยากรธรรมชาติและสิ่งแวดล้อม ตามแนวคิด BCG ภายใต้สภาวะการเปลี่ยนแปลงภูมิอากาศอย่างสมดุล แบบมีส่วนร่วมของทุกภาคส่วน										
ด้านทรัพยากรธรรมชาติ										
๑. โครงการส่งเสริมการจัดการทรัพยากรธรรมชาติและสิ่งแวดล้อมสู่ความยั่งยืนระดับภาค	แผนผังภูมินิเวศระดับภาค	ปีฐาน	๑ ภาค	-	-	+๑ ภาค	✓			ประชาชนมีคุณภาพชีวิตที่ดีภายใต้การบริหารจัดการคุณภาพสิ่งแวดล้อมที่สมดุล
		๒๖๓,๐๐๐.๐๐๐๐	๒๖๓,๐๐๐.๐๐๐๐	๒๖๓,๐๐๐.๐๐๐๐	๒๖๓,๐๐๐.๐๐๐๐	๒๖๓,๐๐๐.๐๐๐๐				
๒. โครงการส่งเสริมเมืองสิ่งแวดล้อมยั่งยืนรองรับการเปลี่ยนแปลงในอนาคต	จำนวนเมืองที่มีคุณภาพสิ่งแวดล้อมภายในเมืองอยู่ในเกณฑ์มาตรฐาน	๕ เมือง	-	-	-	๑๒ เมือง	✓			ประชาชนมีคุณภาพชีวิตที่ดีภายใต้การบริหารจัดการคุณภาพสิ่งแวดล้อมที่สมดุล
		-	๒๔๘,๐๐๐.๐๐๐๐	๒๔๘,๐๐๐.๐๐๐๐	๑๖๘,๐๐๐.๐๐๐๐	๒๒๔,๐๐๐.๐๐๐๐				
๓. โครงการเพิ่มขีดความสามารถในการจัดการภาวะวิกฤต	ระดับความพร้อมในการจัดการภาวะวิกฤต	ร้อยละความสำเร็จในการเตรียมความพร้อม	ระดับ ๑	ระดับ ๒	ระดับ ๓	ระดับ ๓	✓			มีการจัดการภาวะวิกฤตที่มีประสิทธิภาพลดผลกระทบที่จะเกิดกับประชาชน
		-	๖๕๗,๐๐๐๐.๐๐๐๐	๖๕๗,๐๐๐๐.๐๐๐๐	๖๕๗,๐๐๐๐.๐๐๐๐	๖๕๗,๐๐๐๐.๐๐๐๐				
๔. โครงการจัดทำแผนพัฒนาทรัพยากรธรรมชาติและสิ่งแวดล้อมในระดับจังหวัด	ร้อยละความสำเร็จของโครงการตามแผนพัฒนาทรัพยากรธรรมชาติและสิ่งแวดล้อม	ร้อยละ ๘๐	ร้อยละ ๘๐	ร้อยละ ๘๐	ร้อยละ ๘๐	ร้อยละ ๘๐	✓			การบริหารทรัพยากรธรรมชาติและสิ่งแวดล้อม ในระดับจังหวัด มีประสิทธิภาพและประสิทธิภาพ
		-	-	-	-	-				

บัญชีรายการชุดโครงการ										
แผนงาน/โครงการ (๗)	ตัวชี้วัดผลผลิต/โครงการ (๘)						แหล่งงบประมาณ(๙) ✓			ผลที่คาดว่าจะได้รับ (๑๐)
	ตัวชี้วัด	ค่าเป้าหมาย/งบประมาณ (ล้านบาท ทศนิยม ๔ ตำแหน่ง)					Function	จังหวัด	อื่น ๆ (ระบุ)	
		๖๖	๖๗	๖๘	๖๙	๗๐				
แผนปฏิบัติการที่ ๒ เรื่อง การบริหารจัดการทรัพยากรธรรมชาติให้เกิดความสมดุลและยั่งยืน										
ประเด็นการพัฒนาที่ ๔ การบริหารจัดการทรัพยากรธรรมชาติและสิ่งแวดล้อม ตามแนวคิด BCG ภายใต้สภาวะการเปลี่ยนแปลงภูมิอากาศอย่างสมดุล แบบมีส่วนร่วมของทุกภาคส่วน										
ด้านทรัพยากรธรรมชาติ										
๑. โครงการป้องกันและปราบปรามการตัดไม้ทำลายป่าระดับจังหวัด (ทสจ.อุทัยธานี)	ร้อยละความสำเร็จของโครงการตามแผนพัฒนาทรัพยากรธรรมชาติและสิ่งแวดล้อม	ร้อยละ ๘๐	ร้อยละ ๘๐	ร้อยละ ๘๐	ร้อยละ ๘๐	ร้อยละ ๘๐	✓			๑. การป้องกันและปราบปรามการตัดไม้ทำลายป่าเป็นไปอย่างมีประสิทธิภาพ ๒. มีเครือข่ายการดำเนินงานร่วมกับทุกภาคส่วนในระดับพื้นที่
		๗๖,๔๐๐.๐๐๐๐	๗๖,๔๐๐.๐๐๐๐	๗๖,๔๐๐.๐๐๐๐	๗๖,๔๐๐.๐๐๐๐	๗๖,๔๐๐.๐๐๐๐				
๒. โครงการอนุรักษ์พันธุกรรมพืชอันเนื่องมาจากพระราชดำริ (ทสจ.อุทัยธานี)	ร้อยละความสำเร็จของโครงการตามแผนพัฒนาทรัพยากรธรรมชาติและสิ่งแวดล้อม	ร้อยละ ๘๐	ร้อยละ ๘๐	ร้อยละ ๘๐	ร้อยละ ๘๐	ร้อยละ ๘๐	✓			๑. โครงการอนุรักษ์พันธุกรรมพืชอันเนื่องมาจากพระราชดำริฯ ได้รับการสนับสนุนและผลักดันอย่างเป็นรูปธรรม ๒. ทุกภาคส่วนสามารถน้อมนำแนวทางการพัฒนาตามแนวพระราชดำริไปใช้ได้อย่างถูกต้องและเหมาะสม
		-	๙๘,๖๐๐๐.๐๐๐๐	๙๘,๖๐๐๐.๐๐๐๐	๙๘,๖๐๐๐.๐๐๐๐	๙๘,๖๐๐๐.๐๐๐๐				

บัญชีรายการชุดโครงการ										
แผนงาน/โครงการ (๗)	ตัวชี้วัด	ตัวชี้วัดผลผลิต/โครงการ (๘)					แหล่งงบประมาณ(๙) ✓			ผลที่คาดว่าจะได้รับ (๑๐)
		ค่าเป้าหมาย/งบประมาณ (ล้านบาท ทศนิยม ๔ ตำแหน่ง)					Function	จังหวัด	อื่น ๆ (ระบุ)	
		๖๖	๖๗	๖๘	๖๙	๗๐				
๓. โครงการบริหารจัดการทรัพยากรธรรมชาติและสิ่งแวดล้อม ชุมชนตามแผนพัฒนาชนบทเชิงพื้นที่ประยุกต์ ตามแนว พระราชดำริ (เปิดทองหลังพระ) (ทสจ.อุทัยธานี)	ร้อยละความสำเร็จ ของโครงการ ตามแผนพัฒนา ทรัพยากรธรรมชาติและ สิ่งแวดล้อม	ร้อยละ ๘๐	ร้อยละ ๘๐	ร้อยละ ๘๐	ร้อยละ ๘๐	ร้อยละ ๘๐	✓			๑. ประชาชนสามารถอยู่ ได้อย่างพอเพียงตามแนว พระราชดำริ โดยร่วมกัน อนุรักษ์ ทรัพยากรธรรมชาติและ สิ่งแวดล้อม ๒. มีการสร้างต้นแบบ การพัฒนาอย่างยั่งยืน ตามปรัชญาเศรษฐกิจ พอเพียง ที่สามารถขยาย ผลไปสู่พื้นที่ อื่น ๆ ได้อย่าง มีประสิทธิภาพ
		๑๘๙,๐๐๐.๐๐๐๐	๑๘๙,๐๐๐.๐๐๐๐	๑๘๙,๐๐๐.๐๐๐๐	๑๘๙,๐๐๐.๐๐๐๐	๑๘๙,๐๐๐.๐๐๐๐				
๔. โครงการบริหารจัดการทรัพยากรธรรมชาติและสิ่งแวดล้อมตามแนวพระราชดำริ และกิจการพิเศษของ กระทรวงทรัพยากรธรรมชาติและสิ่งแวดล้อม (ทสจ.อุทัยธานี)	ร้อยละความสำเร็จ ของโครงการ ตามแผนพัฒนา ทรัพยากรธรรมชาติและ สิ่งแวดล้อม	ร้อยละ ๘๐	ร้อยละ ๘๐	ร้อยละ ๘๐	ร้อยละ ๘๐	ร้อยละ ๘๐	✓			๑. โครงการพระราชดำริ ได้รับการสนับสนุน แล ผลักดันอย่างเป็นรูปธรรม ๒. ทุกภาคส่วนสามารถ น้อมนำแนวทาง การพัฒนาตามแนว พระราชดำริ ไปใช้ได้อย่างถูกต้อง และเหมาะสม
		๑๑๙,๗๐๐.๐๐๐๐	๑๑๙,๗๐๐.๐๐๐๐	๑๑๙,๗๐๐.๐๐๐๐	๑๑๙,๗๐๐.๐๐๐๐	๑๑๙,๗๐๐.๐๐๐๐				

บัญชีรายการชุดโครงการ										
แผนงาน/โครงการ (๗)	ตัวชี้วัด	ตัวชี้วัดผลผลิต/โครงการ (๘)					แหล่งงบประมาณ(๙) ✓			ผลที่คาดว่าจะได้รับ (๑๐)
		ค่าเป้าหมาย/งบประมาณ (ล้านบาท ทศนิยม ๔ ตำแหน่ง)					Function	จังหวัด	อื่น ๆ (ระบุ)	
		๖๖	๖๗	๖๘	๖๙	๗๐				
๕. โครงการจัดการปัญหาที่ดินทำกิน (ทสจ.อุทัยธานี)	ร้อยละความสำเร็จของโครงการตามแผนพัฒนาทรัพยากรธรรมชาติและสิ่งแวดล้อม	ร้อยละ ๘๐ ๒๓๑,๐๐๐.๐๐๐๐	ร้อยละ ๘๐ ๒๓๑,๐๐๐.๐๐๐๐	ร้อยละ ๘๐ ๒๓๑,๐๐๐.๐๐๐๐	ร้อยละ ๘๐ ๒๓๑,๐๐๐.๐๐๐๐	ร้อยละ ๘๐ ๒๓๑,๐๐๐.๐๐๐๐	✓ สคทช.			ลักษณะแปลงรวม โดยรัฐรับรองสิทธิร่วมในการจัดการที่ดินของชุมชนให้ถูกต้องตามกฎหมาย ซึ่งที่ดินนั้นยังคงเป็นของรัฐ เพื่อป้องกันและแก้ไขปัญหาการบุกรุกที่ดินของรัฐ อันส่งผลให้ประชาชนมีรายได้และมีความเป็นอยู่ที่ดีขึ้น
๖. โครงการปลูกป่าเพื่ออนุรักษ์ พันธุ์ ป่าต้นน้ำ ป่าชายเลน และป้องกันไฟป่า (สป.ทส.)	ร้อยละความสำเร็จของโครงการตามแผนพัฒนาทรัพยากรธรรมชาติและสิ่งแวดล้อม	ร้อยละ ๘๐ ๒,๘๘๕,๐๐๐.๐๐๐๐	ร้อยละ ๘๐ ๒,๘๘๕,๐๐๐.๐๐๐๐	ร้อยละ ๘๐ ๒,๘๘๕,๐๐๐.๐๐๐๐	ร้อยละ ๘๐ ๒,๘๘๕,๐๐๐.๐๐๐๐	ร้อยละ ๘๐ ๒,๘๘๕,๐๐๐.๐๐๐๐	✓			พื้นที่ป่าที่อุดมสมบูรณ์ มีความยั่งยืนของทรัพยากรธรรมชาติ ส่งผลที่ดีต่อระบบนิเวศของชุมชนทำให้ประชาชนมีคุณภาพชีวิตที่ดีขึ้น
๗. โครงการเพิ่มศักยภาพการบริหารจัดการทรัพยากรธรรมชาติในพื้นที่เฉพาะ (เกาะ ถ้ำ) (สป.ทส.)	ร้อยละความสำเร็จของโครงการตามแผนพัฒนาทรัพยากรธรรมชาติและสิ่งแวดล้อม	ร้อยละ ๘๐ ๒,๖๑๘,๐๐๐.๐๐๐๐	ร้อยละ ๘๐ ๒,๖๑๘,๐๐๐.๐๐๐๐	ร้อยละ ๘๐ ๒,๖๑๘,๐๐๐.๐๐๐๐	ร้อยละ ๘๐ ๒,๖๑๘,๐๐๐.๐๐๐๐	ร้อยละ ๘๐ ๒,๖๑๘,๐๐๐.๐๐๐๐	✓			ทรัพยากรธรรมชาติ มีเพียงพอสำหรับการใช้ประโยชน์เพื่อนำไปสู่การขับเคลื่อนเศรษฐกิจอย่างยั่งยืน

บัญชีรายการชุดโครงการ										
แผนงาน/โครงการ (๗)	ตัวชี้วัดผลผลิต/โครงการ (๘)					แหล่งงบประมาณ(๙) ✓			ผลที่คาดว่าจะได้รับ (๑๐)	
	ตัวชี้วัด	ค่าเป้าหมาย/งบประมาณ (ล้านบาท ทศนิยม ๔ ตำแหน่ง)					Function	จังหวัด		อื่น ๆ (ระบุ)
		๖๖	๖๗	๖๘	๖๙	๗๐				
๘.กิจกรรมหลักบริหารงานป่าไม้ กิจกรรมบริการด้านการอนุญาต (ทสจ.อุทัยธานี)	ประชาชน/หน่วยงานของรัฐที่ติดต่อราชการ มีความพึงพอใจ และสามารถดำเนินการเป็นไปด้วยความเรียบร้อย	ร้อยละ ๘๐	ร้อยละ ๘๐	ร้อยละ ๘๐	ร้อยละ ๘๐	ร้อยละ ๘๐	✓			ประชาชน/หน่วยงานของรัฐที่ติดต่อราชการ งานบริการงานป่าไม้และด้านการอนุญาต ได้รับการบริการเป็นไปด้วยความเรียบร้อยตรงตามวัตถุประสงค์ของบุคคลและหน่วยงานรัฐ
		๕,๐๐๐.๐๐๐๐	๕,๐๐๐.๐๐๐๐	๕,๐๐๐.๐๐๐๐	๕,๐๐๐.๐๐๐๐	๕,๐๐๐.๐๐๐๐				
๙.โครงการสนับสนุนการปลูกไม้เศรษฐกิจ (สจป.๔ นครสวรรค์)	พื้นที่ป่าไม้และพื้นที่สีเขียวในจังหวัดอุทัยธานีเพิ่มมากขึ้น	ร้อยละ ๘๐	ร้อยละ ๘๐	ร้อยละ ๘๐	ร้อยละ ๘๐	ร้อยละ ๘๐	✓ ปม.			๑. พื้นที่สีเขียวและพื้นที่ป่าไม้ในจังหวัดอุทัยธานีเพิ่มมากขึ้น ๒. สร้างอาชีพด้านป่าไม้ให้กับประชาชนในท้องถิ่น ๓. เพิ่มพื้นที่ป่าเศรษฐกิจของประเทศ
		-	-	-	-	-				
๑๐)กิจกรรมส่งเสริมการจัดการป่าชุมชน (สจป.๔ นครสวรรค์)	พื้นที่ป่าชุมชนได้รับการส่งเสริมจัดทำหลักเขตและป้ายป่าชุมชน	ร้อยละ ๘๐	ร้อยละ ๘๐	ร้อยละ ๘๐	ร้อยละ ๘๐	ร้อยละ ๘๐	✓ ปม.			๑) ป่าชุมชนได้รับการบริหารจัดการ ๒) คณะกรรมการจัดการป่าชุมชนและราษฎรในชุมชนมีส่วนร่วมในการบริหารจัดการป่าชุมชน
		๒๑๔,๖๒๕.๐๐๐๐	๒๑๔,๖๒๕.๐๐๐๐	๒๑๔,๖๒๕.๐๐๐๐	๒๑๔,๖๒๕.๐๐๐๐	๒๑๔,๖๒๕.๐๐๐๐				
๑๑)ป้องกันรักษาป่า พัฒนาและเพิ่มพื้นที่สีเขียว (สจป.๔ นครสวรรค์)	สร้างระบบการมีส่วนร่วมจากทุกภาคส่วนในการอนุรักษ์ทรัพยากรธรรมชาติและสิ่งแวดล้อม	ร้อยละ ๘๐	ร้อยละ ๘๐	ร้อยละ ๘๐	ร้อยละ ๘๐	ร้อยละ ๘๐	✓ ปม.			๑) ป่าสงวนแห่งชาติได้รับการบริหารจัดการและพัฒนาเป็นป่านันทนาการ ๒) ป่าสงวนแห่งชาติได้รับการจัดการป่าสงวนแห่งชาติและพัฒนาแหล่งท่องเที่ยวเชิงนิเวศ จำนวน ๒ แห่ง
		๑,๖๐๐,๐๐๐.๐๐๐๐	๑,๖๐๐,๐๐๐.๐๐๐๐	๑,๖๐๐,๐๐๐.๐๐๐๐	๑,๖๐๐,๐๐๐.๐๐๐๐	๑,๖๐๐,๐๐๐.๐๐๐๐				

บัญชีรายการชุดโครงการ										
แผนงาน/โครงการ (๗)	ตัวชี้วัดผลผลิต/โครงการ (๘)						แหล่งงบประมาณ(๙) ✓			ผลที่คาดว่าจะได้รับ (๑๐)
	ตัวชี้วัด	ค่าเป้าหมาย/งบประมาณ (ล้านบาท ทศนิยม ๔ ตำแหน่ง)					Function	จังหวัด	อื่น ๆ (ระบุ)	
		๖๖	๖๗	๖๘	๖๙	๗๐				
๑๒)กิจกรรมผลิตกล้าไม้ (สจป.๕ นครสวรรค์)	พื้นที่ป่าไม้และพื้นที่สีเขียวในจังหวัดอุทัยธานีเพิ่มมากขึ้น	ร้อยละ ๘๐	ร้อยละ ๘๐	ร้อยละ ๘๐	ร้อยละ ๘๐	ร้อยละ ๘๐	✓ ปม.			๑) พื้นที่สีเขียวและพื้นที่ป่าไม้ในจังหวัดอุทัยธานีเพิ่มมากขึ้น ๒) สร้างอาชีพด้านป่าไม้ให้กับประชาชนในท้องถิ่น ๓) เพิ่มพื้นที่ป่าเศรษฐกิจของประเทศ
		-	-	-	-	-				
๑๓)กิจกรรมเพาะชำกล้าไม้เพื่อเพิ่มพื้นที่สีเขียว (สจป.๕ นครสวรรค์)	พื้นที่ป่าไม้และพื้นที่สีเขียวในจังหวัดอุทัยธานีเพิ่มมากขึ้น	ร้อยละ ๘๐	ร้อยละ ๘๐	ร้อยละ ๘๐	ร้อยละ ๘๐	ร้อยละ ๘๐	✓ ปม.			๑) พื้นที่สีเขียวและพื้นที่ป่าไม้ในจังหวัดอุทัยธานีเพิ่มมากขึ้น ๒) สร้างอาชีพด้านป่าไม้ให้กับประชาชนในท้องถิ่น ๓) เพิ่มพื้นที่ป่าเศรษฐกิจของประเทศ
		-	-	-	-	-				
๑๔)กิจกรรมบำรุงรักษาป่า (งานบำรุงรักษาป่า) (สจป.๕ นครสวรรค์)	พื้นที่ป่าไม้และพื้นที่สีเขียวในจังหวัดอุทัยธานีเพิ่มมากขึ้น	ร้อยละ ๘๐	ร้อยละ ๘๐	ร้อยละ ๘๐	ร้อยละ ๘๐	ร้อยละ ๘๐	✓ ปม.			๑) พื้นที่สีเขียวและพื้นที่ป่าไม้ในจังหวัดอุทัยธานีเพิ่มมากขึ้น ๒) สร้างอาชีพด้านป่าไม้ให้กับประชาชนในท้องถิ่น
		-	-	-	-	-				
๑๕)โครงการส่งเสริมชุมชนปลูกไม้ท้องถิ่นเพื่อลดการทำลายป่า (สปอ.๑๒)	ชุมชนมีจิตสำนึกในการอนุรักษ์และตระหนักถึงความสำคัญของทรัพยากรธรรมชาติ	ร้อยละ ๘๐	ร้อยละ ๘๐	ร้อยละ ๘๐	ร้อยละ ๘๐	ร้อยละ ๘๐	✓ อส.			๑) แจกจ่ายกล้าไม้ให้ชุมชนและหน่วยงานรัฐ นำไปปลูกจำนวน ๘๐,๐๐๐ กล้า ๒) เพิ่มพื้นที่สีเขียวให้แก่จังหวัดอุทัยธานีและจังหวัดใกล้เคียง ๓) ลดความขัดแย้งระหว่างหน่วยงานของรัฐและชุมชน
		-	-	๓๗๑,๓๐๐.๐๐๐๐	๔๒๑,๐๐๐.๐๐๐๐	๔๒๑,๐๐๐.๐๐๐๐				

บัญชีรายการชุดโครงการ										
แผนงาน/โครงการ (๗)	ตัวชี้วัดผลผลิต/โครงการ (๘)						แหล่งงบประมาณ(๙) ✓			ผลที่คาดว่าจะได้รับ (๑๐)
	ตัวชี้วัด	ค่าเป้าหมาย/งบประมาณ (ล้านบาท ทศนิยม ๔ ตำแหน่ง)					Function	จังหวัด	อื่น ๆ (ระบุ)	
		๖๖	๖๗	๖๘	๖๙	๗๐				
๑๖) ปลุกป่าหวาย (สبو.๑๒)	เพิ่มความหลากหลายทางชีวภาพของพื้นที่ป่า จำนวน ๑๐๐ ไร่	ร้อยละ ๘๐	ร้อยละ ๘๐	ร้อยละ ๘๐	ร้อยละ ๘๐	ร้อยละ ๘๐	✓ อส.			๑)เพิ่มความหลากหลายทางชีวภาพแก่พื้นที่ป่าต้นน้ำ จำนวน ๑๐๐ ไร่ ๒) เพิ่มพื้นที่สีเขียวให้แก่จังหวัดอุทัยธานี ๓) ลดความขัดแย้งระหว่างหน่วยงานของรัฐและชุมชน
		-	-	๖๓๐,๐๐๐.๐๐๐๐	-	-				
๑๗)แนวกันไฟ (สبو.๑๒)	ลดปัญหาไฟป่าและหมอกควันในพื้นที่จังหวัดอุทัยธานี	ร้อยละ ๘๐	ร้อยละ ๘๐	ร้อยละ ๘๐	ร้อยละ ๘๐	ร้อยละ ๘๐	✓ อส.			๑) ลดปัญหาการเกิดไฟป่าในจังหวัดอุทัยธานี ๒) ลดปัญหาการเกิดหมอกควันในจังหวัดอุทัยธานี ๓) ลดความรุนแรงของกระแสน้ำในพื้นที่ป่าต้นน้ำห้วยทับเสลา ๔) ช่วยดักตะกอนในพื้นที่ต้นน้ำก่อนที่จะไหลลงสู่ลำทับเสลา
		-	-	๓๓๕,๕๐๐.๐๐๐๐	-	-				
๑๘) พื้นฟูพื้นที่ป่าอนุรักษ์ (ลุ่มน้ำ) ระยะที่ ๑ กิจกรรมฟื้นฟูพื้นที่ป่าต้นน้ำ (สبو.๑๒)	มีฝายต้นน้ำลำธารในพื้นที่ป่าต้นน้ำ จำนวน ๒๔๒ แห่ง	ร้อยละ ๘๐	ร้อยละ ๘๐	ร้อยละ ๘๐	ร้อยละ ๘๐	ร้อยละ ๘๐	✓ อส.			๑) ลดความรุนแรงของกระแสน้ำในพื้นที่ป่าต้นน้ำห้วยทับเสลา ๒) ช่วยดักตะกอนในพื้นที่ต้นน้ำก่อนที่จะไหลลงสู่ลำทับเสลา ๓) เพิ่มความชุ่มชื้นแก่พื้นที่ป่าต้นน้ำห้วยทับเสลา ๔) เป็นแหล่งน้ำของสัตว์ป่าในเขตรักษาพันธุ์สัตว์ป่าห้วยขาแข้ง
		-	-	๑,๖๖๑,๕๐๐.๐๐๐๐	-	-				

บัญชีรายการชุดโครงการ										
แผนงาน/โครงการ (๗)	ตัวชี้วัดผลผลิต/โครงการ (๘)					แหล่งงบประมาณ(๙) ✓			ผลที่คาดว่าจะได้รับ (๑๐)	
	ตัวชี้วัด	ค่าเป้าหมาย/งบประมาณ (ล้านบาท ทศนิยม ๔ ตำแหน่ง)					Function	จังหวัด		อื่น ๆ (ระบุ)
		๖๖	๖๗	๖๘	๖๙	๗๐				
๑๙) โครงการพัฒนาการท่องเที่ยวสัตว์ป่าเพื่อส่งเสริมการจัดการพื้นที่กันชนมรดกโลกห้วยขาแข้ง จังหวัดอุทัยธานี (สจป.๔ นครสวรรค์)	๑.มีแปลงพืชอาหารสัตว์ป่าได้รับการปรับปรุง จำนวน ๑๕๐ ไร่/ปี ๒.มีระบบแหล่งน้ำบาดาลสัตว์ป่าพลังงานแสงอาทิตย์ จำนวน ๔ แห่ง/ปีไปเทียม จำนวน ๔ จุด ๓.ร้อยละที่เพิ่มขึ้นของจำนวนผู้เยี่ยมชมเมื่อเทียบกับปีที่ผ่านมาน้อยกว่าร้อยละ ๒ ๔.ร้อยละที่เพิ่มขึ้นของรายได้จากการท่องเที่ยวเมื่อเทียบกับปีที่ผ่านมาน้อยกว่าร้อยละ ๒ ๕.จำนวนนักท่องเที่ยวที่พักค้างคืนเพิ่มขึ้นเมื่อเทียบกับปีที่ผ่านมาร้อยละ ๒	ร้อยละ ๘๐	ร้อยละ ๘๐	ร้อยละ ๘๐	ร้อยละ ๘๐	ร้อยละ ๘๐		✓		๑) พื้นที่ป่านันทนาการ มีแหล่งอาหารสัตว์ แร่ธาตุ และแหล่งน้ำที่อุดมสมบูรณ์สำหรับดำรงชีพของสัตว์ป่าอย่างเพียงพอ ไม่ต้องออกไปหากินนอกพื้นที่ ๒) นักท่องเที่ยวสามารถพัฒนาพบเห็นสัตว์ป่าได้ง่ายขึ้น สร้างแรงดึงดูดให้นักท่องเที่ยวเดินทางมาเที่ยวชมสัตว์ป่ามากยิ่งขึ้น
		-	-	๑๒,๑๓๘,๐๐๐	-	-				
๒๐) บริหารงานศูนย์ศึกษาธรรมชาติและสัตว์ป่าห้วยขาแข้ง (สบอ.๑๒)	-จำนวนเครือข่ายเยาวชนและประชาชน เพิ่มขึ้นร้อยละ ๑๐ -เยาวชนและประชาชนมีจิตสำนึกและเกิดความตระหนักถึงความสำคัญในการอนุรักษ์ป่าไม้และสัตว์ป่า	ร้อยละ ๘๐	ร้อยละ ๘๐	ร้อยละ ๘๐	ร้อยละ ๘๐	ร้อยละ ๘๐	✓ อส.			๑) มีเครือข่ายรักษ์ป่า รักสัตว์ป่า รักมรดกโลกห้วยขาแข้ง ทั้งเครือข่ายภาคเยาวชนและภาคประชาชน ๒) เยาวชนและประชาชนเกิดความรู้ความเข้าใจและมีจิตสำนึกและความตระหนักถึงความสำคัญในการอนุรักษ์ทรัพยากรธรรมชาติและสัตว์ป่า อันเป็นการพัฒนาระดับการท่องเที่ยวสู่การท่องเที่ยวเชิงสร้างสรรค์
		๓๐๐,๐๐๐.๐๐๐๐	๓๐๐,๐๐๐.๐๐๐๐	๓๐๐,๐๐๐.๐๐๐๐	๓๐๐,๐๐๐.๐๐๐๐	๓๐๐,๐๐๐.๐๐๐๐				

บัญชีรายการชุดโครงการ										
แผนงาน/โครงการ (๗)	ตัวชี้วัดผลผลิต/โครงการ (๘)					แหล่งงบประมาณ(๙) ✓			ผลที่คาดว่าจะได้รับ (๑๐)	
	ตัวชี้วัด	ค่าเป้าหมาย/งบประมาณ (ล้านบาท ทศนิยม ๔ ตำแหน่ง)					Function	จังหวัด		อื่น ๆ (ระบุ)
		๖๖	๖๗	๖๘	๖๙	๗๐				
ด้านสิ่งแวดล้อม (มลพิษทางอากาศ)										
๑. โครงการแก้ไขปัญหาไฟป่าและหมอกควัน (ทสจ.อุทัยธานี)	ร้อยละความสำเร็จของโครงการตามแผนพัฒนาทรัพยากรธรรมชาติและสิ่งแวดล้อม	ร้อยละ ๘๐ ๑๐๘,๒๑๐.๐๐๐๐	ร้อยละ ๘๐ ๑๐๘,๒๑๐.๐๐๐๐	ร้อยละ๘๐ ๓๓๖,๐๐๐.๐๐๐๐	ร้อยละ๘๐ ๓๓๖,๐๐๐.๐๐๐๐	ร้อยละ ๘๐ ๓๓๖,๐๐๐.๐๐๐๐	✓			๑. ปัญหาหมอกควันในพื้นที่ ลดน้อยลง ๒. มีแผนปฏิบัติการเป็นกรอบแนวทางในการจัดการไฟป่าและหมอกควันในพื้นที่ภาคเหนือ ๓. มีเครือข่ายเฝ้าระวังและการเตือนภัยจากปัญหาหมอกควันในพื้นที่ภาคเหนือ

บัญชีรายการชุดโครงการ										
แผนงาน/โครงการ (๗)	ตัวชี้วัดผลผลิต/โครงการ (๘)						แหล่งงบประมาณ(๙) ✓			ผลที่คาดว่าจะได้รับ (๑๐)
	ตัวชี้วัด	ค่าเป้าหมาย/งบประมาณ (ล้านบาท ทศนิยม ๔ ตำแหน่ง)					Function	จังหวัด	อื่น ๆ (ระบุ)	
		๖๖	๖๗	๖๘	๖๙	๗๐				
แผนปฏิบัติการที่ ๓ เรื่อง การบริหารจัดการทรัพยากรน้ำและน้ำบาดาลให้เกิดความสมดุลและยั่งยืน										
ประเด็นการพัฒนาคำที่ ๑. ยกระดับมาตรฐานการผลิตเกษตรปลอดภัย เกษตรอินทรีย์ ให้มีมูลค่าเพิ่ม										
ด้านทรัพยากรธรรมชาติ (ทรัพยากรน้ำ)										
๑.โครงการส่งเสริมประสิทธิภาพการบริหารจัดการน้ำเชิงบูรณาการ	ร้อยละความสำเร็จในการดำเนินงานด้านทรัพยากรน้ำร่วมกับหน่วยงานอื่นในระดับพื้นที่	ร้อยละ ๘๐ ๖๕,๗๐๐.๐๐๐๐	ร้อยละ ๘๐ ๖๕,๗๐๐.๐๐๐๐	ร้อยละ ๘๐ ๖๕,๗๐๐.๐๐๐๐	ร้อยละ ๘๐ ๖๕,๗๐๐.๐๐๐๐	ร้อยละ ๘๐ ๖๕,๗๐๐.๐๐๐๐	✓			๑. ประชาชนในพื้นที่ทุกภาคส่วนมีน้ำในการอุปโภค บริโภคอย่างเพียงพอ และครอบคลุมทั่วทุกพื้นที่ ๒. แก้ไขปัญหาความแห้งแล้ง และการขาดแคลนน้ำในพื้นที่ ๓. เกิดการบริหารจัดการน้ำอย่างมีประสิทธิภาพเสมอภาคและเท่าเทียม มีความยุติธรรม และยั่งยืน ๔. เกิดภาคีเครือข่ายในการบริหารจัดการน้ำอย่างยั่งยืน ๕. เกิดหน่วยเฝ้าระวังติดตามสถานการณ์น้ำทั่วทุกพื้นที่ ๖. เกิดการบูรณาการในการทำงาน และนวัตกรรมในการบริหารจัดการน้ำ ๗. พื้นที่ที่มีความอุดมสมบูรณ์ เกิดช่องทางใหม่ๆ ในการประกอบอาชีพ

บัญชีรายการชุดโครงการ										
แผนงาน/โครงการ (๗)	ตัวชี้วัดผลผลิต/โครงการ (๘)					แหล่งงบประมาณ(๙) ✓			ผลที่คาดว่าจะได้รับ (๑๐)	
	ตัวชี้วัด	ค่าเป้าหมาย/งบประมาณ (ล้านบาท ทศนิยม ๔ ตำแหน่ง)					Function	จังหวัด		อื่น ๆ (ระบุ)
		๖๖	๖๗	๖๘	๖๙	๗๐				
										และแก้ไขปัญหาความยากจน ๘. ประชาชน ชุมชน สังคมได้รับการพัฒนาอย่างสมดุลและยั่งยืน
๒.โครงการเสริมสร้างเครือข่ายชุมชนประมงท้องถิ่นเพื่อบริหารจัดการสัตว์น้ำอ่างเก็บน้ำทับเสลา อำเภอลานสัก จังหวัดอุทัยธานี (สนง.ประมงฯอน.)	๑. สร้างชุมชนชาวประมงในการบริหารจัดการทรัพยากรประมงได้เข้มแข็ง และสามารถนำไปขยายผล เป็นแบบอย่างในการดำเนินงานในพื้นที่ชุมชนประมงอื่นได้ ๒. พื้นฟูอ่างเก็บน้ำทับเสลา เพื่อเพิ่มผลผลิตในแหล่งน้ำให้เพิ่มมากขึ้น ไม่น้อยกว่าร้อยละ ๓ ๓. สร้างจิตสำนึกให้ชุมชนชาวประมง ลดการทำกรประมงด้วยเครื่องมือประมงผิดกฎหมาย พัฒนาต่อยอดอาชีพประมงเพิ่มขึ้นร้อยละ ๓ ๔. ชุมชนชาวประมงมีสัตว์น้ำใช้ประโยชน์และสร้างรายได้ที่ยั่งยืน	ร้อยละ ๘๐ -	ร้อยละ ๘๐ -	ร้อยละ ๘๐ ๑,๓๘๐๐,๐๐๐.๐๐๐๐	ร้อยละ ๘๐ -	ร้อยละ ๘๐ -		✓	๑. ชาวประมงมีจิตสำนึกและมีส่วนร่วมในการอนุรักษ์ทรัพยากรประมงไม่น้อยกว่า ๒๐๐ ราย ๒. ความอุดมสมบูรณ์ของทรัพยากรประมงในอ่างเก็บน้ำทับเสลาเพิ่มขึ้น ไม่น้อยกว่าร้อยละ ๕	

บัญชีรายการชุดโครงการ										
แผนงาน/โครงการ (๗)	ตัวชี้วัดผลผลิต/โครงการ (๘)						แหล่งงบประมาณ(๙) ✓			ผลที่คาดว่าจะได้รับ (๑๐)
	ตัวชี้วัด	ค่าเป้าหมาย/งบประมาณ (ล้านบาท ทศนิยม ๔ ตำแหน่ง)					Function	จังหวัด	อื่น ๆ (ระบุ)	
		๖๖	๖๗	๖๘	๖๙	๗๐				
๓)โครงการอนุรักษ์ฟื้นฟู พัฒนาแหล่งน้ำ และบริหารจัดการน้ำ (สทภ.๒)	ครัวเรือนได้รับประโยชน์จากการบริหารจัดการทรัพยากรน้ำ	ร้อยละ ๘๐ ๑๕๐,๗๐๐,๐๐๐. ๐๐๐๐	ร้อยละ ๘๐ ๑๕๐,๗๐๐,๐๐๐. ๐๐๐๐	ร้อยละ ๘๐ ๑๕๐,๗๐๐,๐๐๐. ๐๐๐๐	ร้อยละ ๘๐ ๑๕๐,๗๐๐,๐๐๐. ๐๐๐๐	ร้อยละ ๘๐ ๑๕๐,๗๐๐,๐๐๐. ๐๐๐๐	✓ ทน.			๑) แหล่งน้ำมีปริมาณเก็บกักเพิ่มขึ้น ๒) ประชาชนในพื้นที่ได้ใช้ประโยชน์ในการอุปโภคบริโภคและการเกษตร
๔)โครงการพัฒนาน้ำบาดาลเพื่อการเกษตรด้วยพลังงานแสงอาทิตย์ (สทบ.๒ สุพรรณบุรี)	๑. จำนวนพื้นที่ที่ได้รับการพัฒนาน้ำบาดาลเพื่อการเกษตรพร้อมระบบกระจายน้ำบาดาล ๖๐ ไร่ต่อพื้นที่ ๒. จำนวนครัวเรือนของเกษตรกรที่ได้รับประโยชน์ ๘ ครัวเรือนต่อพื้นที่ ๓. พื้นที่เกษตรกรได้รับประโยชน์เพิ่มขึ้น ๔. ปริมาณน้ำต้นทุนที่เกษตรกรสามารถนำมาใช้ประโยชน์ไม่น้อยกว่า ๒๑,๖๐๐ลูกบาศก์เมตรต่อปีต่อพื้นที่	ร้อยละ ๘๐ ๒,๐๒๐,๐๐๐. ๐๐๐๐	ร้อยละ ๘๐ ๒,๐๒๐,๐๐๐. ๐๐๐๐	ร้อยละ ๘๐ ๒,๐๒๐,๐๐๐. ๐๐๐๐	ร้อยละ ๘๐ ๒,๐๒๐,๐๐๐. ๐๐๐๐	ร้อยละ ๘๐ ๒,๐๒๐,๐๐๐. ๐.๐๐๐๐	✓ ทบ.			จำนวนครัวเรือนของเกษตรกรที่ได้รับประโยชน์ ๘ ครัวเรือนต่อพื้นที่

บัญชีรายการชุดโครงการ										
แผนงาน/โครงการ (๗)	ตัวชี้วัดผลผลิต/โครงการ (๘)					แหล่งงบประมาณ(๙) ✓			ผลที่คาดว่าจะได้รับ (๑๐)	
	ตัวชี้วัด	ค่าเป้าหมาย/งบประมาณ (ล้านบาท ทศนิยม ๔ ตำแหน่ง)					Function	จังหวัด		อื่น ๆ (ระบุ)
		๖๖	๖๗	๖๘	๖๙	๗๐				
๕)โครงการพัฒนาน้ำบาดาลเพื่อการเกษตรแปลงใหญ่ พื้นที่ ๓๐๐ ไร่ (สทบ.๒ สุพรรณบุรี)	๑. จำนวนพื้นที่ที่ได้รับการพัฒนาน้ำบาดาลเพื่อการเกษตรพร้อมระบบกระจายน้ำบาดาล พื้นที่ ๓๐๐ ไร่ต่อพื้นที่ ๒. จำนวนครัวเรือนของเกษตรกรที่ได้รับประโยชน์ ๑๐ ครัวเรือนต่อพื้นที่ ๓. พื้นที่ เกษตรกรรมได้รับประโยชน์เพิ่มขึ้น ๔. ปริมาณน้ำต้นทุนที่เกษตรกรสามารถนำมาใช้ประโยชน์ไม่น้อยกว่า ๖๔,๘๐๐ลูกบาศก์เมตรต่อปีต่อพื้นที่	ร้อยละ ๘๐	ร้อยละ ๘๐	ร้อยละ ๘๐	ร้อยละ ๘๐	ร้อยละ ๘๐	✓ ทบ.			จำนวนครัวเรือนของเกษตรกรที่ได้รับประโยชน์ ๑๐ ครัวเรือนต่อพื้นที่
		๗,๐๓๐,๐๐๐. ๐๐๐๐	๗,๐๓๐,๐๐๐. ๐๐๐๐	๗,๐๓๐,๐๐๐. ๐๐๐๐	๗,๐๓๐,๐๐๐. ๐๐๐๐	๗,๐๓๐,๐๐๐. .๐๐๐๐				
๖)โครงการพัฒนาน้ำบาดาลเพื่อการเกษตรแปลงใหญ่ พื้นที่ ๕๐๐ ไร่ (สทบ.๒ สุพรรณบุรี)	๑. จำนวนพื้นที่ที่ได้รับการพัฒนาน้ำบาดาลเพื่อการเกษตรพร้อมระบบกระจายน้ำบาดาล พื้นที่ ๕๐๐ ไร่ต่อพื้นที่ ๒. จำนวนครัวเรือนของเกษตรกรที่ได้รับประโยชน์ ๑๕ ครัวเรือนต่อพื้นที่ ๓. พื้นที่ เกษตรกรรมได้รับประโยชน์เพิ่มขึ้น ๔. ปริมาณน้ำต้นทุนที่เกษตรกรสามารถนำมาใช้ประโยชน์ไม่น้อยกว่า ๑๒๙,๖๐๐ลูกบาศก์เมตรต่อปีต่อพื้นที่	ร้อยละ ๘๐	ร้อยละ ๘๐	ร้อยละ ๘๐	ร้อยละ ๘๐	ร้อยละ ๘๐	✓ ทบ.			จำนวนครัวเรือนของเกษตรกรที่ได้รับประโยชน์ ๑๕ ครัวเรือนต่อพื้นที่
		๑๓,๗๔๐,๐๐๐. ๐๐๐๐	๑๓,๗๔๐,๐๐๐. ๐๐๐๐	๑๓,๗๔๐,๐๐๐. ๐๐๐๐	๑๓,๗๔๐,๐๐๐. ๐๐๐๐	๑๓,๗๔๐,๐๐๐. ๐๐๐๐				

บัญชีรายการชุดโครงการ										
แผนงาน/โครงการ (๗)	ตัวชี้วัดผลผลิต/โครงการ (๘)					แหล่งงบประมาณ(๙) ✓			ผลที่คาดว่าจะได้รับ (๑๐)	
	ตัวชี้วัด	ค่าเป้าหมาย/งบประมาณ (ล้านบาท ทศนิยม ๔ ตำแหน่ง)					Function	จังหวัด		อื่น ๆ (ระบุ)
		๖๖	๖๗	๖๘	๖๙	๗๐				
๗)โครงการจัดหาแหล่งน้ำบาดาลระยะไกลเพื่อแก้ปัญหาในพื้นที่แล้งซ้ำซากหรือน้ำเค็ม (สทบ.๒ สุพรรณบุรี)	๑. ประชาชนได้รับประโยชน์ไม่น้อยกว่า ๑๕๐ ครัวเรือน ต่อพื้นที่ ๒.ประชาชนได้รับประโยชน์ไม่น้อยกว่า ๗๕๐ ครัวเรือน ต่อพื้นที่	ร้อยละ ๘๐ ๔๕,๘๑๙,๐๐๐. ๐๐๐๐	ร้อยละ ๘๐ ๔๕,๘๑๙,๐๐๐. ๐๐๐๐	ร้อยละ ๘๐ ๔๕,๘๑๙,๐๐๐. ๐๐๐๐	ร้อยละ ๘๐ ๔๕,๘๑๙,๐๐๐. ๐๐๐๐	ร้อยละ ๘๐ ๔๕,๘๑๙,๐๐๐. ๐๐๐๐	✓ ทบ.			แก้ปัญหาขาดแคลนน้ำเพื่ออุปโภคบริโภคให้กับประชาชนในหมู่บ้านที่ขาดแคลนน้ำ เสี่ยงภัยแล้งหรือมีปัญหาคูณภาพน้ำและศักยภาพน้ำบาดาล ให้มีน้ำเพื่อการอุปโภคบริโภคอย่างเพียงพอและสมบูรณ์เพิ่มขึ้น
๘)โครงการพัฒนาน้ำบาดาลเพื่อความมั่นคงระดับชุมชน (สทบ.๒ สุพรรณบุรี)	มีแหล่งน้ำสะอาดสำหรับประชาชนเพื่อการอุปโภคและบริโภคไม่น้อยกว่า ๘๗,๘๐๐ ลูกบาศก์เมตรต่อปีต่อพื้นที่	ร้อยละ ๘๐ ๕,๔๙๐,๐๐๐. ๐๐๐๐	ร้อยละ ๘๐ ๕,๔๙๐,๐๐๐. ๐๐๐๐	ร้อยละ ๘๐ ๕,๔๙๐,๐๐๐. ๐๐๐๐	ร้อยละ ๘๐ ๕,๔๙๐,๐๐๐. ๐๐๐๐	ร้อยละ ๘๐ ๕,๔๙๐,๐๐๐. .๐๐๐๐	✓ ทบ.			มีข้อมูลพื้นที่แหล่งน้ำบาดาลที่มีศักยภาพน้ำบาดาลเหมาะสม ทั้งปริมาณและคุณภาพสำหรับใช้ในการวางแผนบริหารจัดการทรัพยากรน้ำบาดาลในการเพิ่มความมั่นคงด้านน้ำเพื่อการอุปโภคบริโภคซึ่งประชาชนได้รับผลประโยชน์ไม่น้อยกว่า ๒๐๐ ครัวเรือนต่อพื้นที่ มีแหล่งน้ำสะอาดสำหรับประชาชนเพื่อการอุปโภคและบริโภคไม่น้อยกว่า ๘๗,๘๐๐ ลูกบาศก์เมตรต่อปีต่อพื้นที่

บัญชีรายการชุดโครงการ										
แผนงาน/โครงการ (๗)	ตัวชี้วัดผลผลิต/โครงการ (๘)					แหล่งงบประมาณ(๙) ✓			ผลที่คาดว่าจะได้รับ (๑๐)	
	ตัวชี้วัด	ค่าเป้าหมาย/งบประมาณ (ล้านบาท ทศนิยม ๔ ตำแหน่ง)					Function	จังหวัด		อื่น ๆ (ระบุ)
		๖๖	๖๗	๖๘	๖๙	๗๐				
๙) โครงการเสริมสร้างศักยภาพและประสิทธิภาพด้านการกำกับดูแลประกอบกิจการน้ำบาดาลตามพระราชบัญญัติน้ำบาดาล พ.ศ.๒๕๒๐ ประจำปี พ.ศ.๒๕๖๗ (ทสจ.อุทัยธานี)	๑) ตรวจสอบบ่อน้ำบาดาลตามใบอนุญาต (ทุกประเภท) ได้ไม่น้อยกว่าร้อยละ ๑๐๐ ของจำนวนเป้าหมาย ๒) การตรวจสอบบ่อน้ำบาดาลรายใหม่และบ่อน้ำบาดาลที่ไม่มีใบอนุญาตเข้าสู่ระบบได้ไม่น้อยกว่าร้อยละ ๑๐๐ ของจำนวนเป้าหมาย ๓) การติดตามหนี้ค้างชำระ (ถ้ามี) ๔) การเสริมสร้างองค์ความรู้ด้านการประกอบกิจการน้ำบาดาล ต้องดำเนินการไม่น้อยกว่า ๑๒ ครั้ง	ร้อยละ ๘๐ ๘๔๑,๙๐๐.๐๐๐๐	ร้อยละ ๘๐ ๘๔๑,๙๐๐.๐๐๐๐	ร้อยละ ๘๐ ๘๔๑,๙๐๐.๐๐๐๐	ร้อยละ ๘๐ ๘๔๑,๙๐๐.๐๐๐๐	ร้อยละ ๘๐ ๘๔๑,๙๐๐.๐๐๐๐	✓ ทบ.			- มีข้อมูลบ่อน้ำบาดาลที่ได้รับการปรับปรุงให้เป็นปัจจุบัน และข้อมูลบ่อน้ำบาดาลรายใหม่ที่ครบถ้วนถูกต้อง เพื่อนำข้อมูลมาใช้ประกอบการพิจารณาของคณะอนุกรรมการ ตามพระราชบัญญัติน้ำบาดาล พ.ศ. ๒๕๒๐ - ประชาชนหรือผู้รับใบอนุญาตมีความรู้และความเข้าใจเกี่ยวกับการประกอบกิจการน้ำบาดาลเพิ่มมากขึ้น และสามารถปฏิบัติได้อย่างถูกต้องตามหลักวิชาการและกฎหมาย - การฝ่าฝืนหรือกระทำความผิดกฎหมายว่าด้วยน้ำบาดาลลดน้อยลง - มีข้อมูลเพื่อให้สามารถติดตามสถานการณ์น้ำบาดาลได้อย่างต่อเนื่องเพื่อการบริหารจัดการทรัพยากรน้ำบาดาล รวมถึงป้องกันแก้ไขและบรรเทาปัญหาวิกฤตภัยธรรมชาติทั้งภัยแล้งและน้ำท่วม

บัญชีรายการชุดโครงการ										
แผนงาน/โครงการ (๗)	ตัวชี้วัด	ตัวชี้วัดผลผลิต/โครงการ (๘)					แหล่งงบประมาณ(๙) ✓			ผลที่คาดว่าจะได้รับ (๑๐)
		ค่าเป้าหมาย/งบประมาณ (ล้านบาท ทศนิยม ๔ ตำแหน่ง)					Function	จังหวัด	อื่น ๆ (ระบุ)	
		๖๖	๖๗	๖๘	๖๙	๗๐				
๑๐)โครงการติดตามตรวจสอบคุณภาพน้ำในแหล่งน้ำผิวดิน (สคพ.๔ นครสวรรค์)	-มีการเฝ้าระวัง ติดตาม ตรวจสอบคุณภาพน้ำ แหล่งน้ำผิวดินที่เป็นสายหลัก ในพื้นที่รับผิดชอบ จำนวน ๗ แหล่งน้ำ (แม่น้ำปิง, แม่น้ำยม, แม่น้ำน่าน, บึงบอระเพ็ด, แม่น้ำเจ้าพระยาแม่น้ำสะแกกรัง และบึงสีไฟ) รวม ๓๖ สถานี -องค์กรปกครองส่วนท้องถิ่นที่ติดริมน้ำ และเครือข่ายจากทุกภาคส่วน มีความตระหนักและมีส่วนร่วมในการจัดการปัญหามลพิษทางน้ำ ควบคุมป้องกัน และลดการปล่อยน้ำเสียจากแหล่งกำเนิด	ร้อยละ ๘๐	ร้อยละ ๘๐	ร้อยละ ๘๐	ร้อยละ ๘๐	ร้อยละ ๘๐	✓ คพ.			องค์กรปกครองส่วนท้องถิ่นที่ติดริมน้ำ และเครือข่ายจากทุกภาคส่วน มีความตระหนักและมีส่วนร่วมในการจัดการปัญหามลพิษทางน้ำ ควบคุมป้องกัน และลดการปล่อยน้ำเสียจากแหล่งกำเนิด
		๑๔๔,๒๖๐.๐๐๐๐	๑๔๔,๒๖๐.๐๐๐๐	๑๔๔,๒๖๐.๐๐๐๐	๑๔๔,๒๖๐.๐๐๐๐	๑๔๔,๒๖๐.๐๐๐๐				
๑๑)โครงการติดตามประเมินผลประสิทธิภาพระบบบำบัดน้ำเสีย รวมชุมชนและระบบบำบัดน้ำเสียแบบกลุ่มอาคาร (สคพ.๔ นครสวรรค์)	-ข้อมูลสถานภาพ รายละเอียดและการดำเนินงานระบบบำบัดน้ำเสียของอปท.ในพื้นที่รับผิดชอบ สคพ.๔ -องค์กรปกครองส่วนท้องถิ่นสามารถดำเนินงานบริหารจัดการระบบบำบัดน้ำเสียได้อย่างมีประสิทธิภาพและต่อเนื่อง	ร้อยละ ๘๐	ร้อยละ ๘๐	ร้อยละ ๘๐	ร้อยละ ๘๐	ร้อยละ ๘๐	✓ คพ.			องค์กรปกครองส่วนท้องถิ่นสามารถดำเนินงานบริหารจัดการระบบบำบัดน้ำเสียได้อย่างมีประสิทธิภาพและต่อเนื่อง
		๒๗,๖๐๐.๐๐๐๐	๒๗,๖๐๐.๐๐๐๐	๒๗,๖๐๐.๐๐๐๐	๒๗,๖๐๐.๐๐๐๐	๒๗,๖๐๐.๐๐๐๐				

บัญชีรายการชุดโครงการ										
แผนงาน/โครงการ (๗)	ตัวชี้วัดผลผลิต/โครงการ (๘)					แหล่งงบประมาณ(๙) ✓			ผลที่คาดว่าจะได้รับ (๑๐)	
	ตัวชี้วัด	ค่าเป้าหมาย/งบประมาณ (ล้านบาท ทศนิยม ๔ ตำแหน่ง)					Function	จังหวัด		อื่น ๆ (ระบุ)
		๖๖	๖๗	๖๘	๖๙	๗๐				
แผนปฏิบัติการที่ ๔ เรื่อง การส่งเสริมและรักษาคุณภาพสิ่งแวดล้อมเพื่อยกระดับคุณภาพชีวิตที่ดี										
ประเด็นการพัฒนาที่ ๔ การบริหารจัดการทรัพยากรธรรมชาติและสิ่งแวดล้อม ตามแนวคิด BCG ภายใต้สถานการณ์เปลี่ยนแปลงภูมิอากาศอย่างสมดุล แบบมีส่วนร่วมของทุกภาคส่วน										
ด้านทรัพยากรธรรมชาติ										
๑. โครงการส่งเสริมการขับเคลื่อนโมเดลเศรษฐกิจใหม่ (BCG Model) (ทสจ.อน)	๑.หน่วยงานมีการสร้างความรู้ความเข้าใจเกี่ยวกับโมเดลเศรษฐกิจใหม่สู่การพัฒนาที่ยั่งยืนให้แก่ประชาชนและภาคส่วนที่เกี่ยวข้องในพื้นที่ประชาชนและภาคส่วนที่เกี่ยวข้องนำทรัพยากรในพื้นที่มาสร้างมูลค่าเพิ่มเพื่อสร้างโอกาสทางเศรษฐกิจลดการใช้ทรัพยากร และลดการเกิดของเสีย โดยมีชุมชนต้นแบบอย่างน้อย จังหวัดละ ๑ ชุมชน	ร้อยละ ๘๐	ร้อยละ ๘๐	ร้อยละ ๘๐	ร้อยละ ๘๐	ร้อยละ ๘๐	✓			ประชาชนและภาคส่วนที่เกี่ยวข้องมีความรู้ความเข้าใจเกี่ยวกับโมเดลเศรษฐกิจใหม่สู่การพัฒนาที่ยั่งยืน มีโอกาสทางเศรษฐกิจเพิ่มขึ้นจากการนำทรัพยากรในพื้นที่มาใช้ประโยชน์ ส่งผลให้มีการใช้ทรัพยากรในพื้นที่อย่างมีประสิทธิภาพมากขึ้น
		๘๐,๐๐๐.๐๐๐๐	๖๐,๐๐๐.๐๐๐๐	๑๐๗,๖๐๐.๐๐๐๐	๑๐๗,๖๐๐.๐๐๐๐	๑๐๗,๖๐๐.๐๐๐๐				
๒. โครงการประสานความร่วมมือในการกำกับติดตามการดำเนินงานตามแผนจัดการขยะมูลฝอยและของเสียอันตรายในพื้นที่จังหวัด (สป.ทส.)	ร้อยละของจังหวัดที่สามารถดำเนินงานตามแผนจัดการขยะมูลฝอยและของเสียอันตรายได้อย่างมีประสิทธิภาพ	ร้อยละ ๘๐	ร้อยละ ๘๐	ร้อยละ ๘๐	ร้อยละ ๘๐	ร้อยละ ๘๐	✓			๑. ลดการเกิดปัญหาขยะมูลฝอยและของเสียอันตรายในพื้นที่ ๒. มีเครือข่ายเฝ้าระวังแลประสานงานในการจัดการขยะมูลฝอยและของเสียอันตรายในระดับพื้นที่
		๐.๐๐๐๐	๐.๐๐๐๐	๐.๐๐๐๐	๐.๐๐๐๐	๐.๐๐๐๐				

บัญชีรายการชุดโครงการ										
แผนงาน/โครงการ (๗)	ตัวชี้วัดผลผลิต/โครงการ (๘)					แหล่งงบประมาณ(๙) ✓			ผลที่คาดว่าจะได้รับ (๑๐)	
	ตัวชี้วัด	ค่าเป้าหมาย/งบประมาณ (ล้านบาท ทศนิยม ๔ ตำแหน่ง)					Function	จังหวัด		อื่น ๆ (ระบุ)
		๖๖	๖๗	๖๘	๖๙	๗๐				
๓. โครงการเพิ่มประสิทธิภาพการบริหารจัดการสิ่งแวดล้อม (สป.ทส.)	ดัชนีสมรรถนะสิ่งแวดล้อม Environmental Performance Index (EPI) เฉพาะส่วนที่ ทส. รับผิดชอบ Air Quality (๒๐%) Sanitation & Drinking Water (๑๖%) Climate Change (๒๔%)	๕๕ คะแนน ๑๑,๗๘๓,๐๐๐. ๐๐๐๐	๕๕ คะแนน ๑๑,๗๘๓,๐๐๐. ๐๐๐๐	๕๕ คะแนน ๑๑,๗๘๓,๐๐๐. ๐๐๐๐	๕๕ คะแนน ๑๑,๗๘๓,๐๐๐. ๐๐๐๐	๕๕ คะแนน ๑๑,๗๘๓,๐๐๐. ๐๐๐๐	✓			เพิ่มขีดความสามารถทางการแข่งขันของประเทศไปสู่การขับเคลื่อนเศรษฐกิจอย่างยั่งยืน
๔. โครงการอนุรักษ์ทรัพยากรธรรมชาติและสิ่งแวดล้อมชุมชนตามแนวทางโมเดลเศรษฐกิจใหม่สู่การพัฒนาที่ยั่งยืน (ทสจ.อุทัยธานี) งบจังหวัด	๑. เกิดศูนย์เรียนรู้ชุมชนต้นแบบโมเดลเศรษฐกิจใหม่ (BCG Model) บ้านเขาชีฝอย ๑ แห่ง ๒. อย่างน้อยร้อยละ ๘๐ ของกลุ่มเป้าหมาย มีความพึงพอใจต่อผลลัพธ์ที่ได้จากการทำ ระบบเติมน้ำใต้ดินระดับต้น ๓. จำนวนครั้งของการเกิดจุดความร้อนในป่าชุมชนเขาชีฝอยลดลงอย่างน้อยร้อยละ ๒๐ เมื่อเทียบกับค่าเฉลี่ย ๕ ปี ย้อนหลัง ๔. จำนวนผู้กระทำผิดกฎหมายป่าไม้หรือกฎป่าชุมชน ในป่าชุมชนเขาชีฝอยลดลงอย่างน้อย ร้อย	ร้อยละ ๘๐ -	ร้อยละ ๘๐ -	ร้อยละ ๘๐ ๖๑๑,๐๐๐.๐๐๐๐	ร้อยละ ๘๐ -	ร้อยละ ๘๐ -		✓		๑. ศูนย์เรียนรู้ชุมชนต้นแบบโมเดลเศรษฐกิจใหม่ (BCG Model) “เขาชีฝอย Model” สามารถพัฒนาเป็นแหล่งเรียนรู้ที่ครบวงจร เพื่อให้ผู้ที่สนใจเข้ามาศึกษาเรียนรู้และนำไป ต่อยอดในพื้นที่ตนเองได้อย่างมีประสิทธิภาพ ๒. ระบบเติมน้ำใต้ดินสามารถกักเก็บน้ำไว้ใต้ดิน และสามารถลดปริมาณน้ำท่วมหลาก ช่วยให้ดินสามารถอุ้มน้ำ และคงความชุ่มชื้นได้ในฤดูแล้ง ซึ่งหากขยายผลการทำระบบเติมน้ำ ใต้ดินระดับต้น ให้ครอบคลุมทุกพื้นที่ ก็จะมี

บัญชีรายการชุดโครงการ										
แผนงาน/โครงการ (๗)	ตัวชี้วัดผลผลิต/โครงการ (๘)					แหล่งงบประมาณ(๙) ✓			ผลที่คาดว่าจะได้รับ (๑๐)	
	ตัวชี้วัด	ค่าเป้าหมาย/งบประมาณ (ล้านบาท ทศนิยม ๔ ตำแหน่ง)					Function	จังหวัด		อื่น ๆ (ระบุ)
		๖๖	๖๗	๖๘	๖๙	๗๐				
	<p>ละ ๑๐ เมื่อเทียบกับค่าเฉลี่ย ๕ ปีย้อนหลัง</p> <p>๕. ชยะมูลฝอยชุมชนถูกกำจัดได้ถูกวิธี อย่างน้อยร้อยละ ๒ ของปริมาณขยะทั้งหมด ที่ เกิดขึ้นในหมู่บ้าน</p> <p>๖. ชุมชนนำขยะมูลฝอยนำกลับมาใช้ประโยชน์ อย่างน้อยร้อยละ ๒ ของขยะที่ใช้ประโยชน์ ได้ทั้งหมดในหมู่บ้าน</p>								<p>สามารถบรรเทาความเดือดร้อนของประชาชน จากปัญหาขาดแคลนน้ำในฤดูแล้ง และปัญหาน้ำท่วม น้ำหลากในฤดูฝนได้เป็นอย่างดี</p> <p>๓. ทรัพยากรป่าไม้เกิดความสูญเสียจากไฟป่า และการใช้ประโยชน์ในการเก็บหาของป่า เกินศักยภาพลดน้อยลง ส่งผลให้ชุมชนมีแหล่งสร้างรายได้จากฐานทรัพยากรป่าชุมชน อย่างยั่งยืน</p> <p>๔. เพิ่มคุณค่าให้ชุมชนบ้านเขาชีฝอย เป็นชุมชนสะอาด ปลอดภัย ทำให้ผู้ที่เดินทางไปเยี่ยม ชมเกิดความประทับใจ และบอกต่อ</p> <p>๕. ชุมชนบ้านเขาชีฝอยจะมีต้นทุนทางทรัพยากรที่ดี รวมถึงมีเงินทุนที่จะพัฒนาชุมชน ที่สามารถต่อยอดไปถึงการท่องเที่ยว ชุมชนได้ในอนาคตได้อย่างเข้มแข็ง เป็นต้นแบบให้พื้นที่อื่น ๆ ในจังหวัดอุทัยธานีนำไปขยายผลต่อไป</p>	

บัญชีรายการชุดโครงการ										
แผนงาน/โครงการ (๗)	ตัวชี้วัดผลผลิต/โครงการ (๘)					แหล่งงบประมาณ(๙) ✓			ผลที่คาดว่าจะได้รับ (๑๐)	
	ตัวชี้วัด	ค่าเป้าหมาย/งบประมาณ (ล้านบาท ทศนิยม ๔ ตำแหน่ง)					Function	จังหวัด		อื่น ๆ (ระบุ)
		๖๖	๖๗	๖๘	๖๙	๗๐				
๘)โครงการพัฒนาเครือข่าย ทสม. และฟื้นฟูทรัพยากรธรรมชาติ และสิ่งแวดล้อมของเครือข่าย ทสม. จังหวัดอุทัยธานี (ทสจ.อุทัยธานี)	๑.ขยายเครือข่าย อาสาสมัครพิทักษ์ ทรัพยากรธรรมชาติและ สิ่งแวดล้อมหมู่บ้าน (ทสม.) ให้มีจำนวนมาก ขึ้น ๒.จัดอบรมพัฒนา ศักยภาพเครือข่าย อาสาสมัครพิทักษ์ ทรัพยากรธรรมชาติและ สิ่งแวดล้อมหมู่บ้าน (ทสม.) และส่งเสริม สนับสนุนศูนย์เรียนรู้ของ เครือข่าย ทสม. ให้เป็น พื้นที่ต้นแบบ	ร้อยละ ๘๐	ร้อยละ ๘๐	ร้อยละ ๘๐	ร้อยละ ๘๐	ร้อยละ ๘๐	✓ สส.			๑) เครือข่าย ทสม. สามารถขับเคลื่อน กิจกรรมที่สนับสนุน ภารกิจของกระทรวง และเป็นแนวร่วมภาค ประชาชนในการบริหาร จัดการ ทรัพยากรธรรมชาติและ สิ่งแวดล้อมในพื้นที่ได้ ๒) คณะกรรมการ เครือข่าย ทสม. ระดับ จังหวัด และระดับอำเภอ สามารถขับเคลื่อนกลไก การบริหารจัดการ ทรัพยากรธรรมชาติและ สิ่งแวดล้อมได้อย่างมี ประสิทธิภาพ และสร้าง กระบวนการขับเคลื่อน งานของเครือข่าย ทสม. ได้อย่างยั่งยืน
		๕๐,๒๕๐.๐๐๐๐	๕๐,๒๕๐.๐๐๐๐	๕๐,๒๕๐.๐๐๐๐	๕๐,๒๕๐.๐๐๐๐	๕๐,๒๕๐.๐๐๐๐				

บัญชีรายการชุดโครงการ										
แผนงาน/โครงการ (๗)	ตัวชี้วัด	ตัวชี้วัดผลผลิต/โครงการ (๘)					แหล่งงบประมาณ(๙) ✓			ผลที่คาดว่าจะได้รับ (๑๐)
		ค่าเป้าหมาย/งบประมาณ (ล้านบาท ทศนิยม ๔ ตำแหน่ง)					Function	จังหวัด	อื่น ๆ (ระบุ)	
		๖๖	๖๗	๖๘	๖๙	๗๐				
๕)โครงการส่งเสริมเมืองสิ่งแวดล้อมยั่งยืน (ทสจ.อุทัยธานี)	๑.จังหวัดอุทัยธานี มี องค์กรปกครองส่วน ท้องถิ่นระดับเทศบาล เมือง เทศบาลตำบล หรือ องค์การบริหารส่วนตำบล สมัครเข้าร่วมการประเมิน เมืองสิ่งแวดล้อมยั่งยืน อย่างน้อย ๒ แห่ง ๒.องค์กรปกครองส่วน ท้องถิ่นระดับเทศบาล เมือง เทศบาลตำบล หรือ องค์การบริหารส่วนตำบล มีความรู้ความเข้าใจการ ประเมินเมืองสิ่งแวดล้อม ยั่งยืน	ร้อยละ ๘๐ ๒๐,๐๐๐.๐๐๐๐	ร้อยละ ๘๐ ๒๐,๐๐๐.๐๐๐๐	ร้อยละ ๘๐ ๒๐,๐๐๐.๐๐๐๐	ร้อยละ ๘๐ ๒๐,๐๐๐.๐๐๐๐	ร้อยละ ๘๐ ๒๐,๐๐๐.๐๐๐๐	✓ สส.			องค์กรปกครองส่วน ท้องถิ่นเกิดการพัฒนาที่ ยั่งยืน ประชาชนมีส่วน ร่วมในการพัฒนาท้องถิ่น ของตนเอง และยกระดับ การมีส่วนร่วมขับเคลื่อน เมืองสิ่งแวดล้อมยั่งยืนได้ อย่างแท้จริง ตามหลัก ธรรมาภิบาล ปรัชญา เศรษฐกิจพอเพียง และ หลักการพัฒนาที่ยั่งยืน ลดค่าใช้จ่ายของท้องถิ่น ในการกำจัดขยะ ลด มลพิษต่างๆ และร่วม สร้างคุณภาพสิ่งแวดล้อม ที่ดี ประชาชนมีคุณภาพ ชีวิตที่ดีขึ้น อาศัยอยู่ใน เมืองที่มีคุณภาพ สิ่งแวดล้อมที่ดี

บัญชีรายการชุดโครงการ										
แผนงาน/โครงการ (๗)	ตัวชี้วัดผลผลิต/โครงการ (๘)					แหล่งงบประมาณ(๙) ✓			ผลที่คาดว่าจะได้รับ (๑๐)	
	ตัวชี้วัด	ค่าเป้าหมาย/งบประมาณ (ล้านบาท ทศนิยม ๔ ตำแหน่ง)					Function	จังหวัด		อื่น ๆ (ระบุ)
		๖๖	๖๗	๖๘	๖๙	๗๐				
แผนปฏิบัติการที่ ๕ เรื่อง การขับเคลื่อนไทยสู่เศรษฐกิจและสังคมคาร์บอนต่ำและลดผลกระทบการเปลี่ยนแปลงสภาพภูมิอากาศ										
ประเด็นการพัฒนาที่ ๔. การบริหารจัดการทรัพยากรธรรมชาติและสิ่งแวดล้อม ตามแนวคิด BCG ภายใต้สภาวะการเปลี่ยนแปลงภูมิอากาศอย่างสมดุล แบบมีส่วนร่วมของทุกภาคส่วน										
ด้านสิ่งแวดล้อม (การเปลี่ยนแปลงสภาพภูมิอากาศ)										
๑. โครงการพัฒนาศักยภาพสำนักงานทรัพยากรธรรมชาติและสิ่งแวดล้อมจังหวัด เพื่อพัฒนาแผนงานด้านการเปลี่ยนแปลงสภาพภูมิอากาศระดับจังหวัด	จังหวัดจัดทำแผนปรับตัว	-	๗๖ จังหวัด	๗๖ จังหวัด	๗๖ จังหวัด	๗๖ จังหวัด	✓			ประเทศไทย มีภูมิคุ้มกัน ต่อการเปลี่ยนแปลง สภาพภูมิอากาศ
	ต่อการเปลี่ยนแปลงสภาพภูมิอากาศหรือบูรณาการประเด็นด้านการเปลี่ยนแปลงสภาพภูมิอากาศเข้าสู่แผนพัฒนาจังหวัด	๑,๒๕๐,๐๐.๐๐๐๐	๑,๒๕,๐๐๐.๐๐๐๐	๑,๒๕,๐๐๐.๐๐๐๐	๑,๒๕,๐๐๐.๐๐๐๐	๑,๒๕,๐๐๐.๐๐๐๐				
รวมทั้งสิ้น		๒๗๒,๑๖๔,๐๘๐.๐๐๐๐	๒๗๓,๑๔๗,๖๘๐.๐๐๐๐	๒๗๐,๐๔๗,๐๘๐.๐๐๐๐	๒๔๙,๒๗๒,๖๓๕.๐๐๐๐	๒๔๙,๓๒๘,๖๓๕.๐๐๐๐				

### แบบฟอร์มโครงการแบบย่อ (Project Brief)

แผนปฏิบัติการ เรื่องที่ ๒ การบริหารจัดการทรัพยากรธรรมชาติให้เกิดความสมดุลและยั่งยืน  
 ประเด็นการพัฒนาจังหวัด ประเด็นที่ ๔ การบริหารจัดการทรัพยากรธรรมชาติและสิ่งแวดล้อมตาม  
 แนวคิด BCG ภายใต้สภาวะการเปลี่ยนแปลงภูมิอากาศอย่างสมดุล แบบมีส่วนร่วมของทุกภาคส่วน  
 ด้านทรัพยากรธรรมชาติ

หัวข้อ	รายละเอียด
๑. ชื่อโครงการ	โครงการป้องกันและปราบปรามการตัดไม้ทำลายป่าระดับจังหวัด
๒. ชื่อแผนปฏิบัติการ	เรื่องที่ ๒ การบริหารจัดการทรัพยากรธรรมชาติให้เกิดความสมดุลและยั่งยืน
๓. ประเด็นการพัฒนา	ประเด็นที่ ๔ การบริหารจัดการทรัพยากรธรรมชาติและสิ่งแวดล้อมตามแนวคิด BCG ภายใต้สภาวะการเปลี่ยนแปลงภูมิอากาศอย่างสมดุล แบบมีส่วนร่วมของทุกภาคส่วน
๔. หลักการและเหตุผล	<p>สำนักงานปลัดกระทรวงทรัพยากรธรรมชาติและสิ่งแวดล้อม (สป.ทส.) ได้ร่วมกับหน่วยงานภาครัฐ และเอกชนในพื้นที่ ดำเนินการปราบปรามการตัดไม้ทำลายป่า ผ่านกลไกของสำนักงานทรัพยากรธรรมชาติและสิ่งแวดล้อมจังหวัด (ทสจ.) ๗๖ จังหวัด ซึ่งที่ผ่านมาปรากฏว่าสถานการณ์การตัดไม้ทำลายป่าได้ทวีความรุนแรงและมีวิธีการที่ซับซ้อนมากขึ้น สป.ทส. พิจารณาแล้ว เพื่อให้การประสานงาน และการตรวจติดตามการดำเนินงานของหน่วยงานต่าง ๆ ในการปราบปรามและหยุดยั้งการบุกรุกทำลายป่าในพื้นที่เป็นไปอย่างมีประสิทธิภาพ ผ่านทางกลไกของ ทสจ. ซึ่งเป็นเลขานุการคณะกรรมการป้องกันและปราบปรามการตัดไม้ทำลายป่า ระดับจังหวัด (คปป.จ.) และสอดคล้องกับคำสั่งคณะรักษาความสงบแห่งชาติ (คสช.) ที่ ๖๔/๒๕๕๗ ลงวันที่ ๑๔ มิถุนายน พุทธศักราช ๒๕๕๗ เรื่อง การปราบปรามและหยุดยั้ง การบุกรุกทำลายทรัพยากรป่าไม้ จึงได้มอบหมายให้ ทสจ. ดำเนินงาน ดังนี้</p> <p>๑. ให้ ทสจ. ใช้กลไกคณะกรรมการป้องกันและปราบปรามการตัดทำลายป่าระดับจังหวัด (คปป.จ.) ตามที่คณะรัฐมนตรีได้มีมติอนุมัติเมื่อวันที่ ๑๗ มีนาคม พ.ศ. ๒๕๕๒ ซึ่งคณะกรรมการดังกล่าวได้มีหน่วยงานที่เกี่ยวข้องร่วมเป็นคณะกรรมการครบทุกหน่วยงาน ทั้งนี้ ได้มอบหมายให้ ทสจ. ในฐานะเลขานุการ คปป.จ. จัดประชุม ทุกเดือน เพื่อเร่งรัดและติดตามการดำเนินการ</p> <p>๒. ให้ ทสจ. เป็นหน่วยงานหลักในการดำเนินการในทุกพื้นที่จังหวัด โดยให้เจ้าหน้าที่จากกรมป่าไม้ กรมอุทยานแห่งชาติ สัตว์ป่า และพันธุ์พืช และกรมทรัพยากรทางทะเลและชายฝั่ง เป็นหน่วยงานสนับสนุน</p> <p>๓. ให้ ทสจ. ส่งการเจ้าหน้าที่ที่รับผิดชอบการป้องกันและปราบปรามการบุกรุกทำลายทรัพยากรป่าไม้ถือปฏิบัติโดยเคร่งครัด</p> <p>ดังนั้น เพื่อให้การดำเนินงานปราบปรามและหยุดยั้งการบุกรุกทำลายทรัพยากรป่าไม้ สามารถดำเนินการได้อย่างมีประสิทธิภาพและต่อเนื่องสามารถลดผลกระทบที่จะก่อให้เกิดความเสียหายต่อระบบเศรษฐกิจ สังคม และสิ่งแวดล้อม ของประเทศโดยรวม สป.ทส. จึงได้จัดทำโครงการป้องกันและปราบปรามการตัดไม้ทำลายป่าระดับจังหวัด ขึ้น</p>

หัวข้อ	รายละเอียด
๕. วัตถุประสงค์ของโครงการ	๑) สนับสนุนการดำเนินงานป้องกันและปราบปรามการตัดไม้ทำลายป่าระดับจังหวัด ผ่านกลไกของ คปป.จ. ๒) ส่งเสริมและสร้างเครือข่ายภาครัฐและภาคประชาชนในการร่วมกันสนับสนุนการป้องกันและปราบปรามการตัดไม้ทำลายป่าระดับจังหวัด ๓) ปรับปรุงฐานข้อมูลด้านทรัพยากรป่าไม้ระดับจังหวัด ๔) สนับสนุนแผนป้องกันและปราบปรามการบุกรุกทำลายทรัพยากรป่าไม้ระดับอำเภอ ใน ๑๒ จังหวัดวิกฤตรุนแรง
๖. ตัวชี้วัดและค่าเป้าหมาย	เชิงปริมาณ : สำนักงานทรัพยากรธรรมชาติและสิ่งแวดล้อมจังหวัด และหน่วยงานของ ทส. ระดับพื้นที่ ดำเนินงานป้องกันและปราบปรามการตัดไม้ทำลายป่าอย่างมีประสิทธิภาพ เชิงคุณภาพ : การป้องกันและปราบปรามการตัดไม้ทำลายป่า สามารถดำเนินการได้อย่างมีประสิทธิภาพและรวดเร็ว (เนื่องจากได้รับความร่วมมือจากทุกภาคส่วน)
๗. พื้นที่เป้าหมาย	จังหวัดอุทัยธานี
กิจกรรมหลัก	๑) จัดประชุมร่วมกับประชาชน องค์กรปกครองส่วนท้องถิ่น เพื่อเตรียมความพร้อมและสร้างความเข้าใจแนวทางการดำเนินงานด้านการจัดการหมอกควันและไฟป่า และประสานงานด้านการจัดการหมอกควันและไฟป่า ในพื้นที่ภาคเหนือ โดยมุ่งเน้นการสร้างเครือข่ายผ่านทางอาสาสมัครพิทักษ์ทรัพยากรธรรมชาติและสิ่งแวดล้อมหมู่บ้าน (ทสม.) ๒) ลงพื้นที่รณรงค์เผยแพร่ ประชาสัมพันธ์ และจัดอบรมให้ความรู้การลด ละ เลิก การเผา ๓) ติดตามประเมินผลการดำเนินการจัดการไฟป่าและหมอกควันในพื้นที่ภาคเหนือ
๘. หน่วยงานดำเนินการ	หน่วยงานผู้รับผิดชอบหลัก : ส่วนทรัพยากรธรรมชาติ สำนักงานทรัพยากรธรรมชาติและสิ่งแวดล้อมจังหวัดอุทัยธานี หน่วยงานที่เกี่ยวข้อง : กรมป่าไม้ กรมอุทยานแห่งชาติ สัตว์ป่า และพันธุ์พืช
๑๐. ระยะเวลาในการดำเนินโครงการ	๕ ปี (พ.ศ. ๒๕๖๖ – ๒๕๗๐)
๑๑. งบประมาณ	๘๖๔,๔๐๐.- บาท (แปดแสนหกหมื่นสี่พันสี่ร้อยบาทถ้วน) แหล่งที่มา : สป.ทส.
๑๒. ผลผลิต (Output)	๑) เพื่อเพิ่มประสิทธิภาพในการดำเนินการป้องกันและปราบปรามการตัดไม้ทำลายป่าในระดับจังหวัด ๒) เพื่อสร้างความร่วมมือด้านการป้องกันและปราบปรามการตัดไม้ทำลายป่าจากทุกภาคส่วนให้สามารถดำเนินการได้อย่างมีประสิทธิภาพและรวดเร็ว
๑๓. ผลลัพธ์จากการดำเนินโครงการ (Outcome)	สำนักงานทรัพยากรธรรมชาติและสิ่งแวดล้อมจังหวัด สามารถดำเนินการป้องกันและปราบปรามการตัดไม้ทำลายป่าได้อย่างมีประสิทธิภาพ

หัวข้อ	รายละเอียด
๑. ชื่อโครงการ	โครงการอนุรักษ์พันธุกรรมพืชอันเนื่องมาจากพระราชดำริ สมเด็จพระเทพรัตนราชสุดาฯ สยามบรมราชกุมารี ของสำนักงานปลัดกระทรวงทรัพยากรธรรมชาติและสิ่งแวดล้อม
๒. ชื่อแผนปฏิบัติการ	เรื่องที่ ๒ การบริหารจัดการทรัพยากรธรรมชาติให้เกิดความสมดุลและยั่งยืน
๓. ประเด็นการพัฒนา	ประเด็นที่ ๔ การบริหารจัดการทรัพยากรธรรมชาติและสิ่งแวดล้อม ตามแนวคิด BCG ภายใต้สภาวะการเปลี่ยนแปลงภูมิอากาศอย่างสมดุล แบบมีส่วนร่วมของทุกภาคส่วน
๔. หลักการและเหตุผล	<p>ตามที่โครงการอนุรักษ์พันธุกรรมพืชอันเนื่องมาจากพระราชดำริ สมเด็จพระเทพรัตนราชสุดาฯ สยามบรมราชกุมารี (อพ.สธ.) ได้มีประกาศที่ อพ.สธ. ๑/๒๕๖๕ ลงวันที่ ๑ ตุลาคม พ.ศ. ๒๕๖๕ เรื่อง คณะกรรมการโครงการอนุรักษ์พันธุกรรมพืชอันเนื่องมาจากพระราชดำริฯ เพื่อให้การดำเนินงานของ อพ.สธ. ประสบความสำเร็จเป็นผลประโยชน์แท้ และให้เป็นไปตามการปรับโครงสร้างหน่วยงานใหม่ตามการปฏิรูประบบราชการ มีปลัดกระทรวงทรัพยากรธรรมชาติและสิ่งแวดล้อม เป็นกรรมการ ลำดับที่ ๑๔ โดยสำนักงานปลัดกระทรวงทรัพยากรธรรมชาติและสิ่งแวดล้อม ได้ดำเนินงานตามกรอบแนวทางการดำเนินงานภายใต้แผนแม่บท อพ.สธ. ระยะ ๕ ปีที่เจ็ด (๑ ตุลาคม ๒๕๖๔ - ๓๐ กันยายน ๒๕๖๙) ของหน่วยงานที่ร่วมสนองพระราชดำริ อพ.สธ. กลุ่ม G๗ กลุ่มนโยบายในเรื่องทรัพยากร ประกอบด้วย ๒ กรอบการดำเนินงาน/กิจกรรม ดังนี้</p> <ul style="list-style-type: none"> <li>- รหัส F๒A๕ ประกอบด้วย กรอบที่ ๒ : กรอบการใช้ประโยชน์ทรัพยากร กิจกรรมที่ ๕ : กิจกรรมศูนย์ข้อมูลทรัพยากร</li> <li>- รหัส F๓A๘ ประกอบด้วย กรอบที่ ๓ : กรอบการสร้างจิตสำนึกในการอนุรักษ์ทรัพยากร กิจกรรมที่ ๘ : กิจกรรมพิเศษสนับสนุนการอนุรักษ์ทรัพยากร</li> </ul>
๕. วัตถุประสงค์ของโครงการ	<p>๑) เพื่อสนองพระราชดำริโครงการอนุรักษ์พันธุกรรมพืชอันเนื่องมาจากพระราชดำริฯ (อพ.สธ.) ภายใต้แผนแม่บท อพ.สธ. ระยะ ๕ ปีที่เจ็ด (๑ ตุลาคม ๒๕๖๔ - ๓๐ กันยายน ๒๕๖๙) ได้อย่างเป็นรูปธรรม</p> <p>๒) เพื่อส่งเสริมองค์ความรู้ตามกรอบแนวทางการดำเนินงานภายใต้แผนแม่บท อพ.สธ. ระยะ ๕ ปีที่เจ็ด (๑ ตุลาคม ๒๕๖๔ - ๓๐ กันยายน ๒๕๖๙) รวมทั้งให้การส่งเสริม สนับสนุน และขับเคลื่อนกิจกรรมร่วมกับเครือข่ายสมาชิก อพ.สธ. ในพื้นที่</p> <p>๓) เพื่อปลูกจิตสำนึกให้ประชาชนในพื้นที่ รู้สึกรักและหวงแหนทรัพยากรที่มีอยู่ในท้องถิ่น</p> <p>อนุรักษ์และรักษาไว้ซึ่งทรัพยากรชีวภาพ สามารถนำไปใช้ประโยชน์ได้อย่างคุ้มค่าและยั่งยืน สนับสนุนเครือข่ายสมาชิกภาคสมัครใจเพิ่มขึ้นให้ครอบคลุมทั้งจังหวัด ประกอบด้วย สมาชิกฐานทรัพยากรท้องถิ่น และสมาชิกสวนพฤกษศาสตร์โรงเรียน</p> <p>๔) เพื่อติดตาม ประเมินผล และสรุปผลการดำเนินงาน อพ.สธ.</p>
๖. ตัวชี้วัดและค่าเป้าหมาย	<p>เชิงปริมาณ : กิจกรรมรหัส F๒A๕</p> <p>เชิงคุณภาพ : กิจกรรมรหัส F๓A๘</p>
๗. พื้นที่เป้าหมาย	จังหวัดอุทัยธานี
กิจกรรมหลัก	กิจกรรมที่ ๑ การจัดประชุม/เข้าร่วมประชุม การบูรณาการร่วมกับหน่วยงานสนองพระราชดำริ หรือหน่วยงานที่เกี่ยวข้อง เพื่อหารือแนวทางการดำเนินกิจกรรม อพ.สธ.

หัวข้อ	รายละเอียด
	<p>กิจกรรมที่ ๒ การลงพื้นที่เพื่อติดตาม ประสาน และขับเคลื่อนกิจกรรม อพ.สธ. เพื่อส่งเสริมสนับสนุนองค์ความรู้ การสร้างเครือข่ายและการขยายเครือข่ายให้ครอบคลุมพื้นที่ การให้ความร่วมมือช่วยเหลือเครือข่ายสมาชิก อพ.สธ. หรือเป็นผู้เกี่ยวข้องในการจัดเก็บรวบรวมข้อมูล การบันทึกข้อมูลตามใบงานที่กำหนด รวมทั้งการนำข้อมูลลงในเว็บไซต์ได้อย่างถูกต้อง</p> <p>กิจกรรมที่ ๓ การประชาสัมพันธ์ เพื่อการสนับสนุนองค์ความรู้ตามกรอบแนวทางการดำเนินงาน อพ.สธ. และการเผยแพร่ผลการดำเนินงานของหน่วยงานในสังกัดสำนักงานปลัดกระทรวงทรัพยากรธรรมชาติและสิ่งแวดล้อม ผ่านเว็บไซต์ <a href="https://hub.mnre.go.th/">https://hub.mnre.go.th/</a> ของศูนย์องค์ความรู้ด้านทรัพยากรธรรมชาติและสิ่งแวดล้อม สถาบันการพัฒนาทรัพยากรธรรมชาติและสิ่งแวดล้อมอย่างยั่งยืน</p> <p>กิจกรรมที่ ๔ การติดตาม ประเมินผล และสรุปผลการดำเนินงาน อพ.สธ. ในภาพรวมสำนักงานปลัดกระทรวงทรัพยากรธรรมชาติและสิ่งแวดล้อม</p> <p>กิจกรรมที่ ๕ การเข้าร่วมประชุมวิชาการและนิทรรศการสวนพฤกษศาสตร์ โรงเรียนและฐานทรัพยากรท้องถิ่น ครั้งที่ ๘ ณ มหาวิทยาลัยเทคโนโลยีสุรนารี อำเภอเมือง จังหวัดนครราชสีมา</p>
๙. หน่วยงานดำเนินการ	<p>หน่วยงานผู้รับผิดชอบหลัก : ส่วนทรัพยากรธรรมชาติและ สำนักงานทรัพยากรธรรมชาติและสิ่งแวดล้อมจังหวัดอุทัยธานี</p> <p>หน่วยงานที่เกี่ยวข้อง : กรมป่าไม้ กรมอุทยานแห่งชาติ สัตว์ป่า และพันธุ์พืช</p>
๑๐. ระยะเวลาในการดำเนินโครงการ	๕ ปี (พ.ศ. ๒๕๖๖ – ๒๕๗๐)
๑๑. งบประมาณ	<p>๓๙๔,๔๐๐- บาท (สามแสนเก้าหมื่นสี่พันสี่ร้อยบาทถ้วน)</p> <p>แหล่งที่มา : สป.ทส.</p>
๑๒. ผลผลิต (Output)	พื้นที่เป้าหมายเกิดการขับเคลื่อนกิจกรรม อพ.สธ. อย่างเป็นรูปธรรม
๑๓. ผลลัพธ์จากการดำเนินโครงการ (Outcome)	<p>๑) การขับเคลื่อนกิจกรรม อพ.สธ. ได้รับการสนับสนุนและผลักดันอย่างเป็นรูปธรรม</p> <p>๒) ประชาชนทุกภาคส่วนสามารถขับเคลื่อนกิจกรรม อพ.สธ. ตามกรอบแนวทางการดำเนินงานที่กำหนดภายใต้แผนแม่บท อพ.สธ. ระยะ ๕ ปีที่เจ็ด (๑ ตุลาคม ๒๕๖๔ - ๓๑ กันยายน ๒๕๖๙)</p> <p>๓) การดำเนินกิจกรรม อพ.สธ. ในพื้นที่เกิดการขับเคลื่อนอย่างต่อเนื่องและมีประสิทธิภาพ</p> <p>๔) เกิดเครือข่ายสมาชิก อพ.สธ. เพิ่มขึ้น ตามเป้าหมายที่วางไว้ รวมทั้งการสร้างจิตสำนึกให้กับประชาชนเจ้าของพื้นที่รักและหวงแหนทรัพยากรท้องถิ่นตนให้คงอยู่อย่างยั่งยืน</p>

หัวข้อ	รายละเอียด
๑. ชื่อโครงการ	โครงการบริหารจัดการทรัพยากรธรรมชาติและสิ่งแวดล้อมชุมชนตามแผนพัฒนาชนบทเชิงพื้นที่ประยุกต์ตามแนวพระราชดำริ (โครงการปิดทองหลังพระ)
๒. ชื่อแผนปฏิบัติการ	เรื่องที่ ๒ การบริหารจัดการทรัพยากรธรรมชาติให้เกิดความสมดุลและยั่งยืน
๓. ประเด็นการพัฒนา	ประเด็นการพัฒนาที่ ๔ : การบริหารจัดการทรัพยากรธรรมชาติและสิ่งแวดล้อมภายใต้สภาวะการเปลี่ยนแปลงภูมิอากาศอย่างสมดุล แบบมีส่วนร่วมของทุกภาคส่วน
๔. หลักการและเหตุผล	<p>การพัฒนาตามหลักการภายใต้แผนพัฒนาชนบทเชิงพื้นที่ประยุกต์ตามแนวพระราชดำริ มีหลักคิดในการดำเนินงาน ดังนี้</p> <p>๑) นำหลักการทรงงานและโครงการพระราชดำริของพระบาทสมเด็จพระเจ้าอยู่หัว สมเด็จพระนางเจ้าสิริกิติ์พระบรมราชินีนาถ สมเด็จพระศรีนครินทร์ราบรมราชชนนี และพระบรมวงศานุวงศ์ทุกพระองค์ เป็นต้นแบบ เพื่อนำไปสู่การขยายผลการพัฒนาในชุมชนเป้าหมาย</p> <p>๒) ยึดองค์ความรู้ตามแนวพระราชดำริ ๖ มิติ ได้แก่ น้ำ ดิน เกษตร ป่าพลังงาน ทดแทน และสิ่งแวดล้อม โดยพิจารณาความสอดคล้องกับภูมิสังคม องค์ความรู้ที่เป็นสากลและองค์ความรู้ของครูภูมิปัญญาท้องถิ่นเป็นกรอบการทำงาน</p> <p>๓) ปฏิรูปการทำงานโดยสร้างระบบพัฒนาภูมิภาคยึดพื้นที่เป็นหลัก และมุ่งเน้นความสำเร็จจากระดับชุมชน</p> <p>๔) เปลี่ยนวิธีคิดในการทำงาน โดยยึดถือความคิดความต้องการและศักยภาพของประชาชนเป็นที่ตั้ง</p> <p>ซึ่งจะให้ประชาชนมีส่วนร่วมคิด ร่วมทำ และเป็นเจ้าของโครงการเอง</p> <p>๕) สร้างต้นแบบ “แผนพัฒนาชนบทเชิงพื้นที่ประยุกต์ตามแนวพระราชดำริ” ที่บูรณาการการทำงานของทีมปฏิบัติการของส่วนราชการระดับอำเภอและระดับจังหวัดกระทรวงทรัพยากรธรรมชาติและสิ่งแวดล้อม (ทส.) ในฐานะหน่วยงานหลักในการสนับสนุนการดำเนินการตามแผนพัฒนาชนบทเชิงพื้นที่ประยุกต์ตามแนวพระราชดำริ ได้ขับเคลื่อนการพัฒนาในส่วนของมิติที่เกี่ยวข้องกับบทบาทหน้าที่ของกระทรวงทรัพยากรธรรมชาติและสิ่งแวดล้อม (ทส.) ในมิติดิน น้ำ ป่า และสิ่งแวดล้อม มาอย่างต่อเนื่อง ซึ่งความสำเร็จของการดำเนินโครงการนี้ จะสามารถเป็นต้นแบบในการให้คนอยู่กับป่าได้อย่างยั่งยืนต่อไป</p>
๕. วัตถุประสงค์ของโครงการ	<p>๑) เพื่อสนับสนุนการพัฒนาตามแผนพัฒนาชนบทเชิงพื้นที่ประยุกต์ตามแนวพระราชดำริ</p> <p>โดยหลักการให้ประชาชนเป็นเจ้าของโครงการ ร่วมกันขับเคลื่อนการพัฒนาพื้นที่ร่วมกับหน่วยงานภาครัฐ</p> <p>๒) เพื่อเตรียมความพร้อมของเจ้าหน้าที่รัฐ และความพร้อมของชุมชนในพื้นที่ที่เป็นเป้าหมายในการขยายผลโครงการ</p> <p>๓) เพื่อสร้างต้นแบบการพัฒนาอย่างยั่งยืน และขยายผลไปสู่การพัฒนาในพื้นที่ชุมชนอื่น ๆ</p>
๖. ตัวชี้วัดและค่าเป้าหมาย	<p>เชิงปริมาณ :</p> <p>พื้นที่ชุมชนเป้าหมายจัดทำแผนพัฒนาชนบทเชิงพื้นที่ประยุกต์ตามแนวพระราชดำริแล้วเสร็จ ได้รับการขับเคลื่อนโครงการตามแผนพัฒนาชนบทเชิงพื้นที่ประยุกต์ตามแนวพระราชดำริที่กำหนดไว้</p> <p>เชิงคุณภาพ :</p> <p>ประชาชนในชุมชนสามารถอยู่ได้อย่างยั่งยืนบนความอุดมสมบูรณ์ของทรัพยากรธรรมชาติและสิ่งแวดล้อมในพื้นที่</p>

หัวข้อ	รายละเอียด
๗. พื้นที่เป้าหมาย	จังหวัดอุทัยธานี
กิจกรรมหลัก	<p>๑) สนับสนุนการจัดทำแผนพัฒนาชนบทเชิงพื้นที่ที่ประยุกต์ตามแนวพระราชดำริในพื้นที่ขยายผล และร่วมกันสร้างความเข้าใจในทิศทางการพัฒนาตามแนวเศรษฐกิจพอเพียงให้กับประชาชนในพื้นที่และให้ประชาชนได้ร่วมกันคิดและจัดทำแผนพัฒนาชนบทเชิงพื้นที่ที่ประยุกต์ตามแนวพระราชดำริ ที่สอดคล้องกับสภาพพื้นที่และความต้องการของประชาชน</p> <p>๒) การดำเนินโครงการตามแผนพัฒนาชนบทเชิงพื้นที่ที่ประยุกต์ตามแนวพระราชดำริในพื้นที่ที่จัดทำแผนแล้วเสร็จ โดยสำนักงานทรัพยากรธรรมชาติและสิ่งแวดล้อมจังหวัดเป็นหน่วยงานหลักในการประสานกับชุมชน เพื่อแปลงแผนงานเป็นโครงการและร่วมกับชุมชนในการจัดทำโครงการในมิติที่เกี่ยวข้อง ได้แก่ มิติน้ำโดยการพัฒนาระบบการจัดการน้ำเพื่อการอุปโภคและบริโภคจากแหล่งน้ำที่มีอยู่ในพื้นที่ มิติป่าโดยการร่วมกันลดการบุกรุกพื้นที่ป่าและการสร้างเครือข่ายในการป้องกันและอนุรักษ์ทรัพยากรป่าไม้ รวมทั้งการร่วมกันฟื้นฟูความอุดมสมบูรณ์ภายในพื้นที่ และมิติสิ่งแวดล้อมโดยการร่วมกันรักษาภาวะแวดล้อมภายในชุมชนให้มีความยั่งยืน ให้กับประชาชน</p>
๘. หน่วยงานดำเนินการ	<p>หน่วยงานผู้รับผิดชอบหลัก : ส่วนทรัพยากรธรรมชาติ สำนักงานทรัพยากรธรรมชาติและสิ่งแวดล้อมจังหวัดอุทัยธานี</p> <p>หน่วยงานที่เกี่ยวข้อง : กรมป่าไม้ กรมอุทยานแห่งชาติ สัตว์ป่า และพันธุ์พืช</p>
๑๐. ระยะเวลาในการดำเนินโครงการ	๕ ปี (พ.ศ. ๒๕๖๖ – ๒๕๗๐)
๑๑. งบประมาณ	<p>๙๔๕,๐๐๐.- (เก้าแสนสี่หมื่นห้าพันบาทถ้วน)</p> <p>แหล่งที่มา : สป.ทส.</p>
๑๒. ผลผลิต (Output)	พื้นที่เป้าหมายได้รับการพัฒนาตามแนวพระราชดำริ
๑๓. ผลลัพธ์จากการดำเนินโครงการ (Outcome)	<p>๑) ประชาชนสามารถอยู่ได้อย่างพอเพียงตามแนวพระราชดำริ โดยร่วมกันอนุรักษ์ทรัพยากรธรรมชาติและสิ่งแวดล้อม</p> <p>๒) สร้างต้นแบบการพัฒนาอย่างยั่งยืน ตามปรัชญาเศรษฐกิจพอเพียงที่สามารถขยายผลไปสู่พื้นที่อื่น ๆ ได้อย่างมีประสิทธิภาพ</p>

หัวข้อ	รายละเอียด
๑. ชื่อโครงการ	โครงการอนุรักษ์พันธุกรรมพืชอันเนื่องมาจากพระราชดำริสมเด็จพระเทพรัตนราชสุดาฯ สยามบรมราชกุมารี ของสำนักงานปลัดกระทรวงทรัพยากรธรรมชาติและสิ่งแวดล้อม
๒. ชื่อแผนปฏิบัติการ	เรื่องที่ ๒ การบริหารจัดการทรัพยากรธรรมชาติให้เกิดความสมดุลและยั่งยืน
๓. ประเด็นการพัฒนา	ประเด็นการพัฒนาที่ ๔ : การบริหารจัดการทรัพยากรธรรมชาติและสิ่งแวดล้อม ภายใต้สภาวะการเปลี่ยนแปลงภูมิอากาศอย่างสมดุล แบบมีส่วนร่วมของทุกภาคส่วน
๔. หลักการและเหตุผล	โครงการตามแนวพระราชดำริกระทรวงทรัพยากรธรรมชาติและสิ่งแวดล้อม เป็นโครงการที่ดำเนินการตามแนวพระราชดำริที่ได้มาจากการตามเสด็จโดยตรงของสำนักงานคณะกรรมการพิเศษเพื่อประสานงานโครงการอันเนื่องมาจากพระราชดำริ (สำนักงาน กปร.) และเจ้าหน้าที่ของกระทรวงทรัพยากรธรรมชาติและสิ่งแวดล้อมที่ตามเสด็จพระราชดำเนินได้รับทราบ แล้วนำมาปฏิบัติเพื่อเป็นต้นแบบการพัฒนาในมิติต่าง ๆ รวมทั้งเป็นการเฉลิมพระเกียรติพระบาทสมเด็จพระเจ้าอยู่หัวฯ สมเด็จพระนางเจ้าฯ พระบรมราชินีนาถ และพระบรมวงศานุวงศ์ทุกพระองค์ ซึ่งที่ผ่านมาระทรวงทรัพยากรธรรมชาติและสิ่งแวดล้อม (ทส.) ได้นำมาแนวพระราชดำริมาเป็นแนวทางในการดำเนินงานตลอดตั้งแต่ปีงบประมาณ พ.ศ. ๒๕๔๕ จนถึงปัจจุบัน โดยมีโครงการอันเนื่องมาจากพระราชดำริและโครงการตามแนวพระราชดำริ รวมกันทั้ง ๗๖ จังหวัด ไม่ต่ำกว่า ๖๐๐ โครงการ และมีโครงการที่นำแนวทางดำเนินงานตามแนวพระราชดำริมาขยายผลไม่ต่ำกว่า ๒,๐๐๐ โครงการ
๕. วัตถุประสงค์ของโครงการ	๑)สนับสนุนการดำเนินโครงการตามแนวพระราชดำริในระดับพื้นที่ และนำแนวพระราชดำริมาขยายผลให้เป็นรูปธรรม ๒)ส่งเสริมและสร้างเครือข่ายภาครัฐและภาคประชาชนในการร่วมกันสนับสนุนโครงการพระราชดำริในพื้นที่ต่าง ๆ ๓)ติดตาม และประเมินผลการดำเนินงานโครงการพระราชดำริของทุกหน่วยงานในสังกัดกระทรวงทรัพยากรธรรมชาติและสิ่งแวดล้อมในพื้นที่จังหวัด ๔)รวบรวมและจัดทำระบบฐานข้อมูลโครงการอันเนื่องมาจากพระราชดำริของทุกหน่วยงานในสังกัดกระทรวงทรัพยากรธรรมชาติและสิ่งแวดล้อมเพื่อวิเคราะห์สรุปองค์ความรู้ ศึกษาต่อยอด ขยายผล การดำเนินงาน และเผยแพร่สร้างการรับรู้ให้กับประชาชน
๖. ตัวชี้วัดและค่าเป้าหมาย	เชิงปริมาณ : ๑. สำนักงานทรัพยากรธรรมชาติและสิ่งแวดล้อมจังหวัด และหน่วยงานระดับพื้นที่ (คัดเลือกจากจังหวัดที่มีความพร้อมในการดำเนินการ) ร่วมกันดำเนินงานโครงการพระราชดำริ ทำให้สามารถขับเคลื่อนการดำเนินการได้อย่างมีประสิทธิภาพ ๒. มีระบบฐานข้อมูลโครงการอันเนื่องมาจากพระราชดำริของทุกหน่วยงานในสังกัดกระทรวงทรัพยากรธรรมชาติและสิ่งแวดล้อม เชิงคุณภาพ : แนวทางการพัฒนาตามที่ได้ถ่ายทอดความสำเร็จของโครงการพระราชดำริ ได้ถูกนำมาไปปฏิบัติในทุกระดับการพัฒนา
๗. พื้นที่เป้าหมาย	จังหวัดอุทัยธานี
กิจกรรมหลัก	๑) สนับสนุนการดำเนินงานโครงการจำเป็น/เร่งด่วน ภายใต้โครงการตามแนวพระราชดำริในพื้นที่ ๒) การสร้างเครือข่ายการดำเนินโครงการตามแนวพระราชดำริในพื้นที่เป้าหมายโครงการ

หัวข้อ	รายละเอียด
	๓) การรณรงค์และเผยแพร่แนวทางการดำเนินงานและผลสัมฤทธิ์ของโครงการตามแนวพระราชดำริ ให้ประชาชนในแต่ละจังหวัดสามารถรับรู้และเกิดความเข้าใจอย่างถูกต้อง ๔) ติดตามผลการดำเนินงานโครงการพระราชดำริของทุกหน่วยงานในสังกัด ทส. ๕) รวบรวมและจัดทำระบบฐานข้อมูลโครงการอันเนื่องมาจากพระราชดำริของทุกหน่วยงานในสังกัด ทส. เพื่อวิเคราะห์สรุปองค์ความรู้ ศึกษาต่อยอด ขยายผลการดำเนินงาน และเผยแพร่สร้างการรับรู้ให้กับประชาชน
๙. หน่วยงานดำเนินการ	หน่วยงานผู้รับผิดชอบหลัก : ส่วนทรัพยากรธรรมชาติ สำนักงานทรัพยากรธรรมชาติและสิ่งแวดล้อมจังหวัดอุทัยธานี หน่วยงานที่เกี่ยวข้อง : กรมป่าไม้ กรมอุทยานแห่งชาติ สัตว์ป่า และพันธุ์พืช
๑๐. ระยะเวลาในการดำเนินโครงการ	๕ ปี (พ.ศ. ๒๕๖๖ – ๒๕๗๐)
๑๑. งบประมาณ	๕๙๘,๕๐๐.- บาท (ห้าแสนเก้าหมื่นแปดพันห้าร้อยบาทถ้วน) แหล่งที่มา : สป.ทส.
๑๒. ผลผลิต (Output)	โครงการตามแนวพระราชดำริในพื้นที่จังหวัดสามารถดำเนินการได้อย่างมีประสิทธิภาพตามเป้าหมายการดำเนินงานที่กำหนดไว้
๑๓. ผลลัพธ์จากการดำเนินโครงการ (Outcome)	๑) โครงการพระราชดำริได้รับการสนับสนุนและผลักดันอย่างเป็นรูปธรรม ๒) ทุกภาคส่วนสามารถน้อมนำแนวทางการพัฒนาตามแนวพระราชดำริไปใช้ได้

หัวข้อ	รายละเอียด
๑. ชื่อโครงการ	โครงการเครื่องมือ กลไก การบริหารจัดการที่ดินและทรัพยากรดิน คณะอนุกรรมการ นโยบายที่ดินจังหวัด (คทช.จังหวัด) อุทัยธานี
๒. ชื่อแผนปฏิบัติการ	เรื่องที่ ๒ การบริหารจัดการทรัพยากรธรรมชาติให้เกิดความสมดุลและยั่งยืน
๓. ประเด็นการพัฒนา	ประเด็นการพัฒนาที่ ๔ : การบริหารจัดการทรัพยากรธรรมชาติและสิ่งแวดล้อม ภายใต้สภาวะการเปลี่ยนแปลงภูมิอากาศอย่างสมดุล แบบมีส่วนร่วมของทุกภาคส่วน
๔. หลักการและเหตุผล	<p>การจัดการที่ดินทำกิน เป็นการดำเนินการตามนโยบายรัฐบาล แกลงต่อสภานิติบัญญัติแห่งชาติ เมื่อวันที่ ๑๒ กันยายน ๒๕๕๗ ด้านที่ ๓ การลดความเหลื่อมล้ำของสังคม และการสร้างโอกาสการเข้าถึงบริการของรัฐ ข้อ ๓.๗ การแก้ไขปัญหาการไร้ที่ดินทำกินของเกษตรกรและการรุกป่าสงวน โดยการกระจายสิทธิการถือครองให้แก่ผู้ที่อยู่ในพื้นที่ที่ไม่ได้รุกป่า และออกมาตรการป้องกันการใช้ที่ดินไปอยู่ในครอบครองของผู้ที่ไม่ใช่เกษตรกร ใช้เทคโนโลยีดาวเทียมสำรวจและวิธีการแผนที่ทันสมัย แก้ไขปัญหาเขตที่ดินทับซ้อนและแนวเขตพื้นที่ป่าไม้ไม่ชัดเจน อันก่อให้เกิดข้อขัดแย้งระหว่างประชาชนกับเจ้าหน้าที่ของรัฐ และด้านที่ ๔ การรักษาความมั่นคงของฐานทรัพยากร และการสร้างสมดุลระหว่างการอนุรักษ์กับการใช้ประโยชน์อย่างยั่งยืน ข้อ ๔.๑ ปกป้องและฟื้นฟูพื้นที่อนุรักษ์ ทรัพยากรป่าไม้และสัตว์ป่า โดยให้ความสำคัญในการแก้ไขปัญหาการบุกรุกที่ดินของรัฐ จัดทำแนวเขตที่ดินของรัฐให้ชัดเจน เร่งรัดกระบวนการพิสูจน์สิทธิการถือครองที่ดินในเขตที่ดินของรัฐ โดยนำระบบสารสนเทศมาใช้ในการบริหารจัดการปรับปรุงกฎหมายให้ทันสมัยและสร้างบรรทัดฐานในการบังคับใช้กฎหมาย อย่างมีประสิทธิภาพและเป็นธรรม โดยเฉพาะในพื้นที่ป่าต้นน้ำและพื้นที่อนุรักษ์ที่มีความสำคัญเชิงนิเวศ กำหนดพื้นที่แนวกันชนและที่ราบเชิงเขาให้เป็นพื้นที่ยุทธศาสตร์ การปลูกป่าเพื่อป้องกันภัยพิบัติและป้องกันการบุกรุกป่า ขยายป่าชุมชน และส่งเสริมการปลูกไม้มีค่าทางเศรษฐกิจในพื้นที่เอกชนเพื่อลดแรงกดดันในการตัดไม้จากป่าธรรมชาติ รวมทั้งผลักดันแนวทางการประเมินมูลค่าทางเศรษฐกิจของระบบนิเวศและการสร้างรายได้จากการอนุรักษ์ เช่น โครงการปลูกป่าเพื่อฟื้นฟูป่าชุมชน โครงการอนุรักษ์ทรัพยากรป่าไม้แบบมีส่วนร่วมจากทุกภาคส่วน ข้อ ๔.๓ พัฒนาระบบบริหารจัดการที่ดิน และแก้ไขปัญหาการบุกรุกที่ดินของรัฐ โดยยึดแนวพระราชดำริที่ให้ประชาชนสามารถอยู่ร่วมกับป่าได้ เช่น กำหนดเขตป่าชุมชนให้ชัดเจน พื้นที่ใดที่สงวนหรือกันไว้ เป็นพื้นที่ป่าสมบูรณ์ก็ใช้มาตรการทางกฎหมายอย่างเคร่งครัด พื้นที่ใดสมควรให้ประชาชนใช้ประโยชน์ได้ก็ให้ผ่อนผันให้ตามความจำเป็น โดยใช้มาตรการทางการบริหารจัดการ มาตรการทางสังคม จิตวิทยา และการปลูกป่าทดแทนเข้าดำเนินการ เพื่อให้คนเหล่านั้นสามารถพึ่งพาตนเองได้ตามหลักเศรษฐกิจพอเพียง โดยที่ดินยังคงเป็นของรัฐจะจัดทำฐานข้อมูลเพื่อการบริหารจัดการ จัดทำทะเบียนผู้ถือครองที่ดินในที่ดินของรัฐ ปรับปรุงกลไกการบริหารจัดการที่ดินของรัฐและเอกชนให้มีเอกภาพ เพื่อทำหน้าที่กำหนดนโยบายด้านที่ดินในภาพรวม และปรับปรุงกลไกภาษีเพื่อการกระจายการถือครองที่ดิน เร่งรัดการจัดสรรที่ดินให้แก่ผู้ยากไร้โดยไม่ต้องเป็นกรรมสิทธิ์ แต่รับรองสิทธิร่วมในการจัดการที่ดินของชุมชน กำหนดรูปแบบที่เหมาะสมของธนาคารที่ดินเพื่อให้เป็นกลไกในการนำทรัพยากรที่ดินมาใช้ให้เกิดประโยชน์สูงสุด</p> <p>ในคราวประชุมคณะรักษาความสงบแห่งชาติ เมื่อวันที่ ๗ ตุลาคม ๒๕๕๗ หัวหน้าคณะรักษาความสงบแห่งชาติและนายกรัฐมนตรี มีข้อสั่งการให้กระทรวงทรัพยากรธรรมชาติและสิ่งแวดล้อมดำเนินการแต่งตั้ง</p>

หัวข้อ	รายละเอียด
	<p>คณะกรรมการเรื่องที่ดินทำกินขึ้น โดยให้มีผู้แทนส่วนราชการที่เกี่ยวข้องร่วมเป็นกรรมการ รวมทั้งมีผู้แทนจากภาคเอกชนและภาคประชาชนในพื้นที่เข้ามามีส่วนร่วมในคณะกรรมการด้วย</p> <p>สำนักงานทรัพยากรธรรมชาติและสิ่งแวดล้อมจังหวัดอุทัยธานี ได้รับมอบหมายให้ดำเนินงานด้านการอนุรักษ์ทรัพยากรธรรมชาติและสิ่งแวดล้อม และรวบรวมข้อมูลเพื่อจัดประชุม ติดตาม ประสานงานและรวมทั้งค่าใช้จ่ายอื่นที่เกี่ยวข้องกับการดำเนินงาน ในฐานะเลขานุการร่วม คณะอนุกรรมการนโยบายที่ดินจังหวัด (คทช. จังหวัด) อุทัยธานี สำนักงานคณะกรรมการนโยบายที่ดินแห่งชาติ จึงได้จัดสรรเงินงบประมาณ งบดำเนินงาน เพื่อให้การดำเนินการตามโครงการดังกล่าว บรรลุวัตถุประสงค์และมีประสิทธิภาพมากยิ่งขึ้น</p>
๕. วัตถุประสงค์ของโครงการ	<p>๑) ปกป้องและฟื้นฟูพื้นที่อนุรักษ์ ทรัพยากรป่าไม้และสัตว์ป่า ในพื้นที่รอบโครงการ</p> <p>๒) แก้ไขปัญหาการไร้ที่ดินทำกินและการรุกป่าสงวนของเกษตรกร</p> <p>๓) เพื่อพัฒนาคุณภาพชีวิตและความเป็นอยู่ของราษฎร</p>
๖. ตัวชี้วัดและค่าเป้าหมาย	<p>เชิงปริมาณ : พื้นที่เป้าหมายโครงการจัดที่ดินทำกินให้ชุมชนตามนโยบายรัฐบาลที่ได้รับอนุญาต</p> <p>เชิงคุณภาพ : ประชาชนที่ได้เข้าร่วมโครงการจัดที่ดินทำกินให้ชุมชนมีความเป็นอยู่ที่ดีขึ้น</p>
๗. พื้นที่เป้าหมาย	จังหวัดอุทัยธานี
กิจกรรมหลัก	<p>๑) จัดประชุมคณะกรรมการนโยบายที่ดินจังหวัด (คทช. จังหวัด) อุทัยธานี</p> <p>๒) ติดตาม ประสานงาน ดำเนินการจัดกิจกรรมที่เกี่ยวข้องกับโครงการฯ</p> <p>๓) ขับเคลื่อนและอำนวยความสะดวกสำหรับการดำเนินโครงการฯ</p>
๘. หน่วยงานดำเนินการ	<p>หน่วยงานผู้รับผิดชอบหลัก : ส่วนทรัพยากรธรรมชาติและ สำนักงานทรัพยากรธรรมชาติและสิ่งแวดล้อมจังหวัดอุทัยธานี</p> <p>หน่วยงานที่เกี่ยวข้อง : กรมป่าไม้</p>
๑๐. ระยะเวลาในการดำเนินโครงการ	๕ ปี (พ.ศ. ๒๕๖๖ – ๒๕๗๐)
๑๑. งบประมาณ	<p>๑,๑๕๕,๐๐๐.- (หนึ่งล้านหนึ่งแสนห้าหมื่นห้าพันบาทถ้วน)</p> <p>แหล่งที่มา : สำนักงานคณะกรรมการนโยบายที่ดินแห่งชาติ (สคทช.)</p>
๑๒. ผลผลิต (Output)	พื้นที่เป้าหมายดำเนินโครงการจัดที่ดินทำกินให้ชุมชนตามนโยบายรัฐบาล
๑๓. ผลลัพธ์จากการดำเนินโครงการ (Outcome)	<p>๑) ราษฎรผู้ไร้ที่ดินทำกิน มีที่ดินทำกินและอยู่อาศัย เป็นของตนเองตามกฎหมาย</p> <p>๒) คุณภาพชีวิตและความเป็นอยู่ของผู้เข้าร่วมโครงการดีขึ้น</p>

๑. ชื่อโครงการ	กิจกรรมหลักบริหารงานป่าไม้ กิจกรรมบริการด้านการอนุญาต
๒. ชื่อแผนปฏิบัติการ	เรื่องที่ ๒ การบริหารจัดการทรัพยากรธรรมชาติให้เกิดความสมดุลและยั่งยืน
๓. ประเด็นการพัฒนา	ประเด็นที่ ๔ การบริหารจัดการทรัพยากรธรรมชาติและสิ่งแวดล้อม ตามแนวคิด BCG ภายใต้สภาวะการเปลี่ยนแปลงภูมิอากาศอย่างสมดุล แบบมีส่วนร่วมของทุกภาคส่วน
๔. หลักการและเหตุผล	<p>ปัจจุบันมีการดำเนินกิจกรรมบริหารงานป่าไม้ และกิจกรรมบริการด้านการอนุญาต เช่น การขอใช้ประโยชน์ในพื้นที่ป่าไม้ และขออนุญาตเลื่อยโซยนต์ ที่มากขึ้น</p> <p>กรมป่าไม้จึงเล็งเห็นถึงความสำคัญในเรื่องนี้ จึงได้จัดสรรงบประมาณให้สำนักงานทรัพยากรธรรมชาติและสิ่งแวดล้อมจังหวัดอุทัยธานี ดำเนินงานกิจกรรมหลักบริหารงานป่าไม้และกิจกรรมบริการด้านการอนุญาตเพื่อดำเนินการออกใบอนุญาตเป็นไปด้วยความเรียบร้อย ติดตาม ตรวจสอบ และอำนวยความสะดวกในการดำเนินงาน อีกทั้งยังมีการประชาสัมพันธ์ในพื้นที่ให้ประชาชนทราบ ถึงวิธีการได้มาซึ่งเลื่อยโซยนต์ที่ถูกต้องตามกฎหมายและการใช้ประโยชน์ในเขตป่าไม้ และการขออนุญาตต่างๆเกี่ยวกับด้านป่าไม้ให้ถูกต้องตามกฎหมายต่อไป</p>
๕. วัตถุประสงค์ของโครงการ	<p>๑) เพื่อให้การดำเนินงานกิจกรรมหลักบริหารงานป่าไม้ และกิจกรรมบริการด้านการอนุญาต เป็นไปอย่างมีประสิทธิภาพ เป็นไปด้วยความเรียบร้อย</p> <p>๒) เพื่อติดตาม ตรวจสอบ และอำนวยความสะดวกในการดำเนินงานด้านการอนุญาต ในส่วนที่เกี่ยวข้องเป็นไปด้วยความรวดเร็ว</p>
๖. ตัวชี้วัดและค่าเป้าหมาย	<p>เชิงปริมาณ : จำนวนงานเกี่ยวกับงานบริการด้านป่าไม้ที่ได้รับการอนุญาต ในพื้นที่จังหวัด</p> <p>เชิงคุณภาพ : ประชาชน/หน่วยงานของรัฐที่ติดต่อราชการ มีความพึงพอใจ และสามารถดำเนินการเป็นไปด้วยความเรียบร้อย</p>
๗. พื้นที่เป้าหมาย	จังหวัดอุทัยธานี
๘. กิจกรรมหลัก	<p>๑) ดำเนินกิจกรรมหลักบริการงานป่าไม้</p> <p>๒) ดำเนินกิจกรรมบริการด้านการอนุญาต</p>
หน่วยงานดำเนินการ	<p>หน่วยงานผู้รับผิดชอบหลัก : ส่วนทรัพยากรธรรมชาติ สำนักงานทรัพยากรธรรมชาติและสิ่งแวดล้อมจังหวัดอุทัยธานี</p> <p>หน่วยงานที่เกี่ยวข้อง : กรมป่าไม้</p>
๑๐. ระยะเวลาในการดำเนินโครงการ	๕ ปี (พ.ศ. ๒๕๖๖ – ๒๕๗๐)
๑๑. งบประมาณ	๒๕,๐๐๐.- (สองหมื่นห้าพันบาทถ้วน) แหล่งที่มา : กรมป่าไม้
๑๒. ผลผลิต (Output)	พื้นที่ป่าไม้ได้รับการบริหารจัดการ
๑๓. ผลลัพธ์จากการดำเนินโครงการ (Outcome)	ประชาชน/หน่วยงานของรัฐที่ติดต่อราชการ งานบริการงานป่าไม้และด้านการอนุญาต ได้รับการบริการเป็นไปด้วยความเรียบร้อยตรงตามวัตถุประสงค์ของบุคคลและหน่วยงานรัฐ

หัวข้อ	รายละเอียด
๑. ชื่อโครงการ	โครงการสนับสนุนการปลูกไม้เศรษฐกิจ
๒. ชื่อแผนปฏิบัติการ	การบริหารจัดการทรัพยากรธรรมชาติให้เกิดความสมดุลและยั่งยืน
๓. ประเด็นการพัฒนา	ประเด็นที่ ๔ การบริหารจัดการทรัพยากรธรรมชาติและสิ่งแวดล้อม ตามแนวคิด BCG ภายใต้สภาวะการเปลี่ยนแปลงภูมิอากาศอย่างสมดุล แบบมีส่วนร่วมของทุกภาคส่วน
๔. หลักการและเหตุผล	ตามยุทธศาสตร์ชาติ ๒๐ ปี กำหนดพื้นที่ป่าไม้และพื้นที่สีเขียวไม่น้อยกว่าร้อยละ ๕๕ ของพื้นที่ประเทศ โดยมีพื้นที่ป่าเศรษฐกิจเพื่อการใช้ประโยชน์ร้อยละ ๑๕ ของพื้นที่ประเทศ กรมป่าไม้จึงจัดทำโครงการนี้ขึ้น เพื่อเป็นการส่งเสริมให้เกษตรกรหันมาปลูกไม้ในพื้นที่ตนเองเพิ่มมากขึ้น
๕. วัตถุประสงค์ของโครงการ	๑. เพื่อเพิ่มพื้นที่ปลูกไม้เศรษฐกิจสำหรับใช้ประโยชน์เนื้อไม้ ๒. เพื่อสร้างอาชีพด้านป่าไม้ให้กับประชาชนในท้องถิ่น ๓. เพื่อเพิ่มพื้นที่ป่าเศรษฐกิจ
๖. ตัวชี้วัดและค่าเป้าหมาย	๑. จำนวนพื้นที่ป่าเศรษฐกิจเพิ่มขึ้น จำนวน ๖๐๐ ไร่/ปี ๒. พื้นที่ป่าไม้และพื้นที่สีเขียวในจังหวัดอุทัยธานีเพิ่มมากขึ้น ๓. เป็นบุคคลธรรมดา บรรลุนิติภาวะ มีชื่อเป็นผู้มีกรรมสิทธิ์หรือสิทธิครอบครองตามกฎหมาย หรือเป็นผู้มีสิทธิใช้ประโยชน์ในที่ดิน
๗. พื้นที่เป้าหมาย	จังหวัดอุทัยธานี
กิจกรรมหลัก	กิจกรรมส่งเสริมการปลูกไม้เศรษฐกิจแบบครบวงจร
๘. หน่วยงานดำเนินการ	ศูนย์ป่าไม้อุทัยธานี
๑๐. ระยะเวลาในการดำเนินโครงการ	๑ ปี (ตุลาคม ๒๕๖๖ – กันยายน ๒๕๖๗)
๑๑. งบประมาณ	กรมป่าไม้สนับสนุนงบประมาณ
๑๒. ผลผลิต (Output)	จำนวนพื้นที่ป่าเศรษฐกิจเพิ่มขึ้น จำนวน ๖๐๐ ไร่/ปี
๑๓. ผลลัพธ์จากการดำเนินโครงการ (Outcome)	๑. พื้นที่สีเขียวและพื้นที่ป่าไม้ในจังหวัดอุทัยธานีเพิ่มมากขึ้น ๒. สร้างอาชีพด้านป่าไม้ให้กับประชาชนในท้องถิ่น ๓. เพิ่มพื้นที่ป่าเศรษฐกิจของประเทศ

หัวข้อ	รายละเอียด
๑. ชื่อโครงการ	กิจกรรมส่งเสริมการจัดการป่าชุมชน
๒. ชื่อแผนปฏิบัติการ	การบริหารจัดการทรัพยากรธรรมชาติให้เกิดความสมดุลและยั่งยืน
๓. ประเด็นการพัฒนา	ประเด็นที่ ๔ การบริหารจัดการทรัพยากรธรรมชาติและสิ่งแวดล้อม ตามแนวคิด BCG ภายใต้สภาวะการเปลี่ยนแปลงภูมิอากาศอย่างสมดุล แบบมีส่วนร่วมของทุกภาคส่วน
๔. หลักการและเหตุผล	ด้วยจังหวัดอุทัยธานีมีพื้นที่ป่าชุมชนที่ได้รับการจัดตั้งตามพระราชบัญญัติป่าชุมชน พ.ศ. ๒๕๖๒ จำนวน ๑๔๖ ป่าชุมชน เพื่อเสริมให้สมาชิกในชุมชนมีส่วนร่วมในการดูแลรักษาและฟื้นฟูป่า เพื่อให้ป่ามีความอุดมสมบูรณ์ เกิดประโยชน์กับชุมชนทั้งทางตรงและทางอ้อม และให้ชุมชนมีส่วนร่วมในการบริหารจัดการป่า เพื่อให้ป่าไม้ในท้องถิ่นเกิดความอุดมสมบูรณ์ และเกิดประโยชน์ กับชุมชนอย่างยั่งยืนสืบไป
๕. วัตถุประสงค์ของโครงการ	๑) เพื่อส่งเสริมการจัดการป่าไม้ โดยให้ชุมชนเข้ามามีส่วนร่วมในการบริหารจัดการ ควบคุม ดูแล รักษาหรือบำรุงป่า พัฒนาสิ่งแวดล้อมและการใช้ประโยชน์ ภายใต้หลักการความสมดุลและยั่งยืน ๒) เพื่อส่งเสริมและพัฒนาการป่าไม้ควบคู่ไปกับการสร้างความเข้มแข็งของชุมชน ภายใต้หลักการตามแนวทางปรัชญาเศรษฐกิจพอเพียง โดยมุ่งหวังให้ชุมชนมีความพร้อมและร่วมจัดการป่าไม้ได้อย่างมีประสิทธิภาพ ๓) เพื่อส่งเสริมและพัฒนาความร่วมมือของชุมชน องค์กรภาคเอกชนและหน่วยงานของรัฐให้มีบทบาทและความเข้มแข็งในการบริหารจัดการป่าอย่างต่อเนื่อง
๖. ตัวชี้วัดและค่าเป้าหมาย	เชิงปริมาณ : กิจกรรมส่งเสริมจัดทำหลักเขตและป้ายป่าชุมชน จำนวน ๒๖ กิโลเมตร เชิงคุณภาพ : พื้นที่ป่าชุมชนที่ได้รับการส่งเสริมจัดทำหลักเขต และป้ายป่าชุมชน จำนวน ๒๖ กิโลเมตร
๗. พื้นที่เป้าหมาย	ป่าชุมชนที่ได้รับการอนุมัติตามพระราชบัญญัติป่าชุมชน พ.ศ. ๒๕๖๒ ในจังหวัดอุทัยธานี
กิจกรรมหลัก	กิจกรรมหลักที่ ๑ กิจกรรมการส่งเสริมทำหลักเขตและป้ายป่าชุมชน ๑. ส่งเสริมประชาสัมพันธ์ให้ความรู้ คำแนะนำ ขั้นตอนกระบวนการดำเนินงาน การส่งเสริมการจัดการป่าชุมชน ๒. จัดทำแบบรายงานผลการดำเนินงานสร้างความรู้ความเข้าใจ ๓. จัดทำหลักเขตและป้ายป่าชุมชน ๔. ดำเนินการติดตั้งหลักเขตและป้ายป่าชุมชน ๕. จัดทำแผนที่แสดงตำแหน่งติดตั้งหลักเขตป่าชุมชน ๖. จัดทำแบบรายงานการติดตั้งหลักเขตและป้ายป่าชุมชน กิจกรรมหลักที่ ๒ ประชุมคณะกรรมการป่าชุมชนประจำจังหวัด ๑. จัดประชุมคณะกรรมการป่าชุมชนประจำจังหวัดอุทัยธานี ๒. จัดทำรายงานการประชุมคณะกรรมการป่าชุมชนประจำจังหวัดอุทัยธานี
๘. หน่วยงานดำเนินการ	ศูนย์ป่าไม้อุทัยธานี
๑๐. ระยะเวลาในการดำเนินโครงการ	๕ ปี
๑๑. งบประมาณ	๑,๐๗๓,๑๒๕ บาท (หนึ่งล้านเจ็ดหมื่นสามพันหนึ่งร้อยยี่สิบห้าบาท) ปม.สนับสนุน
๑๒. ผลผลิต (Output)	๑) ป่าชุมชนได้รับการติดตั้งหลักเขตและป้ายป่าชุมชน จำนวน ๒๖ กิโลเมตร ๒) ดำเนินการจัดประชุมคณะกรรมการป่าชุมชนประจำจังหวัดอุทัยธานี จำนวน ๒ ครั้ง
๑๓. ผลลัพธ์จากการดำเนินโครงการ (Outcome)	๑) ป่าชุมชนได้รับการบริหารจัดการ ๒) คณะกรรมการจัดการป่าชุมชนและราษฎรในชุมชน มีส่วนร่วมในการบริหารจัดการป่าชุมชน

หัวข้อ	รายละเอียด
๑. ชื่อโครงการ	โครงการป้องกันรักษาป่า พัฒนาและเพิ่มพื้นที่สีเขียว
๒. ชื่อแผนปฏิบัติการ	แผนงานยุทธศาสตร์สร้างการเติบโตอย่างยั่งยืน อนุรักษ์ พื้นฟู และป้องกันการทำลายทรัพยากรธรรมชาติ
๓. ประเด็นการพัฒนา	ประเด็นที่ ๔ การบริหารจัดการทรัพยากรธรรมชาติและสิ่งแวดล้อม ตามแนวคิด BCG ภายใต้สถานะการเปลี่ยนแปลงภูมิอากาศอย่างสมดุล แบบมีส่วนร่วมของทุกภาคส่วน
๔. หลักการและเหตุผล	การบริหารจัดการที่ดินป่าไม้อย่างเป็นระบบ เป็นธรรมเพื่อให้ประชาชนอยู่ร่วมกับป่าอย่างสมดุลและอย่างยั่งยืน การจัดการที่ดินป่าไม้ โดยการจัดการแหล่งท่องเที่ยวเชิงนิเวศในพื้นที่ป่าสงวนแห่งชาติ เป็นรูปแบบการจัดการป่าไม้รูปแบบหนึ่งในลักษณะของการจัดการเชิงพื้นที่ ที่ใช้ศักยภาพทางนันทนาการของพื้นที่เป็นแกนในการจัดการสามารถบรรลุเป้าประสงค์ในการอนุรักษ์ พื้นฟู และป้องกันการทำลายทรัพยากรธรรมชาติโดยการมีส่วนร่วมของประชาชนในพื้นที่ เป็นการพัฒนาระบบการใช้ทรัพยากรธรรมชาติอย่างสมดุลและยั่งยืน และมีความสอดคล้องแผนพัฒนาจังหวัดอุทัยธานี พ.ศ. ๒๕๖๖-๒๕๗๐ ด้านการท่องเที่ยวเชิงธรรมชาติวิถีชุมชน สุขภาพ และการเกษตร เพื่อสร้างคุณค่าด้านการท่องเที่ยว ควบคู่วิถีชีวิตอัตลักษณ์ และวัฒนธรรมของจังหวัดสู่สากล
๕. วัตถุประสงค์ของโครงการ	๑) เพื่อพัฒนาแหล่งท่องเที่ยวทางธรรมชาติของ กรมป่าไม้สำหรับบริการและอำนวยความสะดวกแก่ประชาชน ๒) เพื่อบริหารจัดการทรัพยากรป่าไม้อย่างมีส่วนร่วม ๓) ดำเนินการสนับสนุนให้ประชาชนและชุมชน โดยรอบพื้นที่ มีส่วนรวมในการบริหารจัดการป่านันทนาการ ภายใต้กรอบกฎหมายที่เกี่ยวข้องของ โดยไขกิจกรรมนันทนาการ เป็นเครื่องมือในการลดปัญหาความขัดแย้งจากการใช้ประโยชน์ที่ดินป่าไม้ระหว่างรัฐกับประชาชนอย่างยั่งยืน ๔) สร้างแหล่งจุดใจให้ประชาชนและชุมชนทั่วไป มีแหล่งเรียนรู้ทางธรรมชาติ สถานที่พักผ่อนหย่อนใจ รวมทั้ง เป็นสถานที่ที่สามารถใช้ประโยชน์ทางนันทนาการเพิ่มขึ้น ๕) เป็นการสร้างรายได้เศรษฐกิจในชุมชนดีขึ้น จากการประกอบอาชีพรองรับการให้บริการการท่องเที่ยวและเกิดการหมุนเวียนเงินตราจากการใช้จ่ายเพื่อการท่องเที่ยวของนักท่องเที่ยว ๖) กรมป่าไม้สามารถจัดเก็บค่าบริการหรือค่าตอบแทน ในการที่พนักงานเจ้าหน้าที่ให้บริการแก่นักท่องเที่ยว
๖. ตัวชี้วัดและค่าเป้าหมาย	เชิงปริมาณ : ป่าสงวนแห่งชาติ ได้รับการบริหารจัดการและพัฒนาเป็นป่านันทนาการ ๒ แห่ง เชิงคุณภาพ : สร้างระบบการมีส่วนร่วมจากทุกภาคส่วนในการอนุรักษ์ทรัพยากรธรรมชาติและสิ่งแวดล้อม
๗. พื้นที่เป้าหมาย	ราษฎรชุมชนตำบลเจ้าวัด และตำบลแก่นมะกรูด อำเภอบ้านไร่ และ ชุมชนตำบลระบำ และตำบลลานสัก จังหวัดอุทัยธานี
กิจกรรมหลัก	พัฒนาแหล่งท่องเที่ยวเชิงนิเวศ
๘. หน่วยงานดำเนินการ	ผู้รับผิดชอบ สำนักจัดการทรัพยากรป่าไม้ที่ ๔ สาขานครสวรรค์ หน่วยงานที่เกี่ยวข้อง อำเภอบ้านไร่ อำเภอลานสัก องค์การบริหารส่วนตำบลเจ้าวัด องค์การบริหารส่วนตำบลระบำ
๑๐. ระยะเวลาในการดำเนินโครงการ	๕ ปี (พ.ศ. ๒๕๖๖ - ๒๕๗๐)
๑๑. งบประมาณ	งบประมาณสนับสนุนจากกรมป่าไม้
๑๒. ผลผลิต (Output)	ผลผลิตของโครงการ จำนวน ๒ แห่ง

หัวข้อ	รายละเอียด
๑๓. ผลลัพธ์จากการดำเนินโครงการ (Outcome)	๑) ป่าสงวนแห่งชาติได้รับการบริหารจัดการและพัฒนาเป็นป่านันทนาการ ๒) ป่าสงวนแห่งชาติได้รับการจัดการป่าสงวนแห่งชาติและพัฒนาแหล่งท่องเที่ยวเชิงนิเวศ จำนวน ๒ แห่ง
๑. ชื่อโครงการ	กิจกรรมผลิตกล้าไม้
๒. ชื่อแผนปฏิบัติการ	แผนงานยุทธศาสตร์สร้างการเติบโตอย่างยั่งยืน อนุรักษ์ ป่าไม้ และป้องกันการทำลายทรัพยากรธรรมชาติ โครงการป้องกันรักษาป่า พัฒนาและเพิ่มพื้นที่สีเขียว กิจกรรมหลักส่งเสริมการเพิ่มพื้นที่ สีเขียว กิจกรรมผลิตกล้าไม้ (งานผลิตกล้าไม้)
๓. ประเด็นการพัฒนา	ประเด็นที่ ๔ การบริหารจัดการทรัพยากรธรรมชาติและสิ่งแวดล้อม ตามแนวคิด BCG ภายใต้สถานการณ์เปลี่ยนแปลงภูมิอากาศอย่างสมดุล แบบมีส่วนร่วมของทุกภาคส่วน
๔. หลักการและเหตุผล	<p>ยุทธศาสตร์กระทรวงทรัพยากรธรรมชาติและสิ่งแวดล้อม ประเด็นยุทธศาสตร์ที่ ๑ อนุรักษ์ ค้ำครอง ป่าไม้ ส่งเสริม และพัฒนาทรัพยากรธรรมชาติและหลากหลายทางชีวภาพอย่างยั่งยืน ให้ความสำคัญต่อการป้องกันดูแลรักษาพื้นที่ป่าไม้ให้คงสภาพ ไม่ให้มีการบุกรุกทำลาย (รวมทั้งเฝ้าระวังป้องกันการเกิดไฟป่า) การเพิ่มพื้นที่ป่าไม้จากพื้นที่เสื่อมโทรม การสร้างป่าเศรษฐกิจ แก้ไขปัญหาการขาดแคลนพื้นที่ป่าไม้อย่างเป็นระบบและเป็นธรรม ลดอัตราการสูญเสียทรัพยากรธรรมชาติและหลากหลายทางชีวภาพของประเทศลงอย่างมีนัยสำคัญ เป็นต้น</p> <p>ยุทธศาสตร์จังหวัดนครสวรรค์ พ.ศ. ๒๕๖๖-๒๕๗๐ ประเด็นการพัฒนาที่ ๓ บริหารจัดการทรัพยากรธรรมชาติและสิ่งแวดล้อมอย่างยั่งยืน มุ่งเน้นการอนุรักษ์และฟื้นฟูทรัพยากรธรรมชาติ ให้มีความอุดมสมบูรณ์ จัดการคุณภาพสิ่งแวดล้อมอย่างมีประสิทธิภาพและเหมาะสม อนุรักษ์ พลังงานและพัฒนาระบบป้องกันและบรรเทาสาธารณภัยให้มีประสิทธิภาพ</p> <p>สำนักจัดการทรัพยากรป่าไม้ที่ ๔ สาขานครสวรรค์ เป็นหน่วยงานที่มีภารกิจด้านการบริหารจัดการทรัพยากรธรรมชาติและสิ่งแวดล้อม จึงให้ความสำคัญต่อการอนุรักษ์ทรัพยากรธรรมชาติและสิ่งแวดล้อมอย่างต่อเนื่อง เน้นการมีส่วนร่วมของทุกภาคส่วน (ที่เกี่ยวข้อง) ตามแนวทาง/วิธีที่เหมาะสม โดยน้อมนำศาสตร์พระราชาและพระราชดำริต่าง ๆ เป็นแนวปฏิบัติเสมอมา พื้นที่ป่าไม้ของจังหวัดนครสวรรค์มีสัดส่วนไม่ถึงร้อยละ ๑๐ ของพื้นที่จังหวัด (ข้อมูลสถิติการป่าไม้ปี พ.ศ. ๒๕๖๔ คือ ๕๘๐,๕๗๕.๕๑ ไร่ (๙.๗๕%) / ๕,๙๕๓,๕๑๗.๗๓ ไร่) จึงจำเป็นต้องป้องกันรักษาป่าที่มีอยู่ไม่ให้เกิดการบุกรุกทำลาย และเพิ่มศักยภาพของพื้นที่ป่าที่มีอยู่ให้มีความอุดมสมบูรณ์ขึ้น รวมทั้งต้องส่งเสริมการเพิ่มพื้นที่สีเขียวนอกเขตป่าให้มากขึ้น โดยเน้นการให้ความรู้ ประชาสัมพันธ์ และสร้างแนวร่วม/เครือข่ายการอนุรักษ์ทรัพยากรธรรมชาติในทุกด้านไปพร้อม ๆ กันอย่างต่อเนื่องและสม่ำเสมอ</p>
๕. วัตถุประสงค์ของโครงการ	<p>๑) ส่งเสริมและสนับสนุนประชาชนปลูกไม้พุ่มและไม้มีค่าทางเศรษฐกิจอื่น ๆ เพื่อสร้างอาชีพ สร้างรายได้</p> <p>๒) ส่งเสริมและสนับสนุนกล้าไม้ให้ประชาชนและหน่วยงานต่าง ๆ ทั้งภาครัฐและภาคเอกชนได้มีส่วนร่วมในการเพิ่มพื้นที่สีเขียว</p> <p>๓) ส่งเสริมและสนับสนุนการปลูกไม้เศรษฐกิจในเขตปฏิรูปที่ดิน</p> <p>๔) สนับสนุนโครงการปลูกป่าเพื่ออนุรักษ์ ป่าต้นน้ำ ป่าชายเลน และป้องกันไฟป่า โครงการปลูกป่าและป้องกันไฟป่า การปลูกป่าประชาชนอาสาและสนับสนุนกล้าไม้ให้กับโครงการสำคัญต่าง ๆ</p> <p>๕) เพื่อสนับสนุนกล้าไม้ให้กับประชาชนที่ได้รับจัดสรรที่ดินทำกินในโครงการจัดที่ดินทำกินให้ชุมชนตามนโยบายรัฐบาลภายใต้คณะกรรมการนโยบายที่ดินแห่งชาติ (คทช.) ทุกประเภท และสนับสนุนปลูกต้นไม้ในที่ครอบครองพื้นที่สูงชัน</p> <p>๖) เพื่อเป็นการอนุรักษ์พันธุ์ไม้พุ่ม ไม้มงคล ๙ ชนิด และไม้มงคลพระราชทานประจำจังหวัด สร้างความรู้ การตระหนักถึงความสำคัญ และการมีส่วนร่วมในการดูแลรักษาพันธุ์ไม้ให้แก่ประชาชนและเยาวชนในท้องถิ่นต่างๆ ทุกภูมิภาคทั่วประเทศ</p>

หัวข้อ	รายละเอียด
	๗) เพื่อเป็นการกระจายรายได้โดยดำเนินการจ้างเหมาบุคคลธรรมดาเป็นรายบุคคลหรือจ้างเหมาเอกชนดำเนินการเพาะชำกล้าไม้
๖. ตัวชี้วัดและค่าเป้าหมาย	ไม้ทั่วไป ๑๐๐,๐๐๐ กล้า พื้นที่ป่าไม้และพื้นที่สีเขียวในจังหวัดอุทัยธานีเพิ่มมากขึ้น
๗. พื้นที่เป้าหมาย	จังหวัดอุทัยธานี
กิจกรรมหลัก	๑. จัดเตรียมกล้าไม้ ๒. การบำรุงรักษากล้าไม้ ๓. การแจกจ่ายกล้าไม้ให้ประชาชน
๘. หน่วยงานดำเนินการ	๑. สถานีเพาะชำกล้าไม้จังหวัดอุทัยธานี ๒. สถานีเพาะชำกล้าไม้ลานสัก จังหวัดอุทัยธานี
๑๐. ระยะเวลาในการดำเนินโครงการ	๑ ปี (ต.ค. พ.ศ.๒๕๖๖ – ก.ย. พ.ศ.๒๕๖๗)
๑๑. งบประมาณ	กรมป่าไม้สนับสนุนงบประมาณ
๑๒. ผลผลิต (Output)	กล้าไม้ทั่วไป จำนวน ๑๐๐,๐๐๐ กล้า
๑๓. ผลลัพธ์จากการดำเนินโครงการ (Outcome)	๑) พื้นที่สีเขียวและพื้นที่ป่าไม้ในจังหวัดอุทัยธานีเพิ่มมากขึ้น ๒) สร้างอาชีพด้านป่าไม้ให้กับประชาชนในท้องถิ่น ๓) เพิ่มพื้นที่ป่าเศรษฐกิจของประเทศ

หัวข้อ	รายละเอียด
๑. ชื่อโครงการ	กิจกรรมเพาะชำกล้าไม้เพื่อเพิ่มพื้นที่สีเขียว
๒. ชื่อแผนปฏิบัติการ	แผนงานพื้นฐานด้านการสร้างการเติบโตบนคุณภาพชีวิตที่เป็นมิตรต่อสิ่งแวดล้อมผลิตพื้นที่ป่าไม้ได้รับการบริหารจัดการ กิจกรรมหลักพื้นที่ป่าไม้
๓. ประเด็นการพัฒนา	ประเด็นที่ ๔ การบริหารจัดการทรัพยากรธรรมชาติและสิ่งแวดล้อม ตามแนวคิด BCG ภายใต้สถานการณ์เปลี่ยนแปลงภูมิอากาศอย่างสมดุล แบบมีส่วนร่วมของทุกภาคส่วน
๔. หลักการและเหตุผล	<p>ยุทธศาสตร์กระทรวงทรัพยากรธรรมชาติและสิ่งแวดล้อม ประเด็นยุทธศาสตร์ที่ ๑ อนุรักษ์คุ้มครอง พื้นที่ป่า ส่งเสริม และพัฒนาทรัพยากรธรรมชาติและหลากหลายทางชีวภาพอย่างยั่งยืน ให้ความสำคัญต่อการป้องกันดูแลรักษาพื้นที่ป่าไม้ให้คงสภาพ ไม่ให้มีการบุกรุกทำลาย (รวมทั้งเฝ้าระวังป้องกันการเกิดไฟป่า) การเพิ่มพื้นที่ป่าไม้จากพื้นที่เสื่อมโทรม การสร้างป่าเศรษฐกิจ แก้ไขปัญหาราษฎรในพื้นที่ป่าไม้อย่างเป็นระบบและเป็นธรรม ลดอัตราการสูญเสียทรัพยากรธรรมชาติและหลากหลายทางชีวภาพของประเทศลงอย่างมีนัยสำคัญ เป็นต้น</p> <p>ยุทธศาสตร์จังหวัดนครสวรรค์ พ.ศ. ๒๕๖๖-๒๕๗๐ ประเด็นการพัฒนาที่ ๓ บริหารจัดการทรัพยากรธรรมชาติและสิ่งแวดล้อมอย่างยั่งยืน มุ่งเน้นการอนุรักษ์และฟื้นฟูทรัพยากรธรรมชาติให้มีความอุดมสมบูรณ์ จัดการคุณภาพสิ่งแวดล้อมอย่างมีประสิทธิภาพและเหมาะสม อนุรักษ์พลังงานและพัฒนการใช้พลังงานทดแทน และพัฒนาระบบป้องกันและบรรเทาสาธารณภัยให้มีประสิทธิภาพ</p> <p>สำนักจัดการทรัพยากรป่าไม้ที่ ๔ สาขานครสวรรค์ เป็นหน่วยงานที่มีการปฏิบัติงานการบริหารจัดการทรัพยากรธรรมชาติและสิ่งแวดล้อม จึงให้ความสำคัญต่อการอนุรักษ์ทรัพยากรธรรมชาติและสิ่งแวดล้อมอย่างต่อเนื่อง เน้นการมีส่วนร่วมของทุกภาคส่วน (ที่เกี่ยวข้อง) ตามแนวทาง/วิธีที่เหมาะสม โดยน้อมนำศาสตร์พระราชาและพระราชดำริต่าง ๆ เป็นแนวปฏิบัติเสมอมา</p> <p>พื้นที่ป่าไม้ของจังหวัดนครสวรรค์มีสัดส่วนไม่ถึงร้อยละ ๑๐ ของพื้นที่จังหวัด (ข้อมูลสถิติการป่าไม้ปีพ.ศ. ๒๕๖๔ คือ ๕๘๐,๕๗๕.๕๑ ไร่ (๙.๗๕%) / ๕,๙๕๓,๕๑๗.๗๓ ไร่) จึงจำเป็นต้องป้องกันรักษาป่าที่มีอยู่ไม่ให้ถูกบุกรุกทำลาย และเพิ่มศักยภาพของพื้นที่ป่าที่มีอยู่ให้มีความอุดมสมบูรณ์ขึ้น รวมทั้งต้องส่งเสริมการเพิ่มพื้นที่สีเขียวนอกเขตป่าให้มากขึ้น โดยเน้นการให้ความรู้ ประชาสัมพันธ์ และสร้างแนวร่วม/เครือข่ายการอนุรักษ์ทรัพยากรธรรมชาติในทุกด้านไปพร้อม ๆ กันอย่างต่อเนื่องและสม่ำเสมอ</p>
๕. วัตถุประสงค์ของโครงการ	<p>๑) เพื่อสนับสนุนและส่งเสริมให้ประชาชนและหน่วยงานต่าง ๆ ทั้งภาครัฐ ภาคเอกชน ได้ตระหนักและมีส่วนร่วมในการเพิ่มพื้นที่สีเขียว</p> <p>๒) เพื่อฟื้นฟูพื้นที่ป่าไม้ ปรับปรุงสภาพแวดล้อมทางธรรมชาติ</p> <p>๓) เพื่อผลิตกล้าไม้พันธุ์ดี สนับสนุนให้ทุกภาคส่วนร่วมกันปลูกไม้มีค่าเพิ่มพื้นที่สีเขียวในเขตเมืองและในชุมชนท้องถิ่น รวมทั้งพื้นที่ในความรับผิดชอบของภาครัฐและเอกชน</p> <p>๔) เพื่อจัดทำกล้าไม้ปีที่ ๑ ให้มีคุณภาพและขนาดที่เหมาะสมสำหรับเตรียมจัดทำเป็นกล้าไม้ขนาดใหญ่ (กล้าไม้ปีที่ ๒)</p> <p>๕) สนับสนุนการปลูกป่าประชารัฐ และสนับสนุนประชาชนปลูกต้นไม้ในพื้นที่สวนยางพารา ในที่ดินกรรมสิทธิ์ตามกฎหมาย เพื่อเสริมรายได้และเป็นไม้เงินออมและเงินมรดกแก่ชาวสวนยางพารา</p> <p>๖) ส่งเสริมเผยแพร่ ฝึกอบรมเกี่ยวกับเทคโนโลยีด้านการเพาะชำกล้าไม้</p> <p>๗) พัฒนาเทคนิคการเพาะชำกล้าไม้ และการปักชำกล้าไม้</p> <p>๘) เพื่อเป็นการกระจายรายได้ โดยดำเนินการจ้างเหมาบุคคลธรรมดาเป็นรายบุคคล หรือจ้างเหมาเอกชนดำเนินการการเพาะชำกล้าไม้</p>

หัวข้อ	รายละเอียด
๖. ตัวชี้วัดและค่าเป้าหมาย	เชิงปริมาณ : จำนวนกล้าไม้ทั่วไป ๔๐๐,๐๐๐ กล้า กล้าไม้ขนาดใหญ่ จำนวน ๙๕,๐๐๐ กล้า เชิงคุณภาพ : พื้นที่ป่าไม้และพื้นที่สีเขียวในจังหวัดอุทัยธานีเพิ่มมากขึ้น
๗. พื้นที่เป้าหมาย	จังหวัดอุทัยธานี
กิจกรรมหลัก	๑. จัดเตรียมกล้าไม้ ๒. การบำรุงรักษากล้าไม้ ๓. การแจกจ่ายกล้าไม้ให้ประชาชน
๘. หน่วยงานดำเนินการ	๑. สถานีเพาะชำกล้าไม้จังหวัดอุทัยธานี ๒. สถานีเพาะชำกล้าไม้ลานสัก จังหวัดอุทัยธานี
๑๐. ระยะเวลาในการดำเนินโครงการ	๑ ปี (ต.ค. พ.ศ.๒๕๖๖ – ก.ย. พ.ศ.๒๕๖๗)
๑๑. งบประมาณ	กรมป่าไม้สนับสนุนงบประมาณ
๑๒. ผลผลิต (Output)	- กล้าไม้ทั่วไป จำนวน ๔๐๐,๐๐๐ กล้า - กล้าไม้ขนาดใหญ่ จำนวน ๙๕,๐๐๐ กล้า
๑๓. ผลลัพธ์จากการดำเนินโครงการ (Outcome)	๑) พื้นที่สีเขียวและพื้นที่ป่าไม้ในจังหวัดอุทัยธานีเพิ่มมากขึ้น ๒) สร้างอาชีพด้านป่าไม้ให้กับประชาชนในท้องถิ่น ๓) เพิ่มพื้นที่ป่าเศรษฐกิจของประเทศ

หัวข้อ	รายละเอียด
๑. ชื่อโครงการ	กิจกรรมบำรุงรักษาป่า (งานบำรุงรักษาป่า)
๒. ชื่อแผนปฏิบัติการ	แผนงานงานพื้นฐานด้านการสร้างการเติบโตบนคุณภาพชีวิตที่เป็นมิตรต่อสิ่งแวดล้อม ผลผลิตพื้นที่ป่าไม่ได้รับการบริหารจัดการ กิจกรรมหลักฟื้นฟูป่าไม้
๓. ประเด็นการพัฒนา	ประเด็นที่ ๔ การบริหารจัดการทรัพยากรธรรมชาติและสิ่งแวดล้อม ตามแนวคิด BCG ภายใต้สภาวะการเปลี่ยนแปลงภูมิอากาศอย่างสมดุล แบบมีส่วนร่วมของทุกภาคส่วน
๔. หลักการและเหตุผล	<p>ยุทธศาสตร์กระทรวงทรัพยากรธรรมชาติและสิ่งแวดล้อม ประเด็นยุทธศาสตร์ที่ ๑ อนุรักษ์ คุ้มครอง ฟื้นฟู ส่งเสริม และพัฒนาทรัพยากรธรรมชาติและหลากหลายทางชีวภาพอย่างยั่งยืน ให้ความสำคัญต่อการป้องกันดูแลรักษาพื้นที่ป่าไม้ให้คงสภาพไม่ให้เกิดการบุกรุกทำลาย (รวมทั้งเฝ้าระวังป้องกันการเกิดไฟป่า) การเพิ่มพื้นที่ป่าไม้จากพื้นที่เสื่อมโทรม การสร้างป่าเศรษฐกิจ แก้ไขปัญหาการขาดแคลนพื้นที่ป่าไม้ที่เป็นระบบ และเป็นธรรม ลดอัตราการสูญเสียทรัพยากรธรรมชาติและหลากหลายทางชีวภาพของประเทศลงอย่างมีนัยสำคัญ เป็นต้น</p> <p>ยุทธศาสตร์จังหวัดนครสวรรค์ พ.ศ. ๒๕๖๖-๒๕๗๐ ประเด็นการพัฒนาที่ ๓ บริหารจัดการทรัพยากรธรรมชาติและสิ่งแวดล้อมอย่างยั่งยืน มุ่งเน้นการอนุรักษ์และฟื้นฟูทรัพยากรธรรมชาติให้มีความอุดมสมบูรณ์ จัดการคุณภาพสิ่งแวดล้อมอย่างมีประสิทธิภาพและเหมาะสม อนุรักษ์พลังงานและพัฒนาคาร์บอนใช้พลังงานทดแทน และพัฒนาระบบป้องกันและบรรเทาสาธารณภัยให้มีประสิทธิภาพ</p> <p>สำนักจัดการทรัพยากรป่าไม้ที่ ๔ สาขานครสวรรค์ เป็นหน่วยงานที่มีภารกิจด้านการบริหารจัดการทรัพยากรธรรมชาติและสิ่งแวดล้อม จึงให้ความสำคัญต่อการอนุรักษ์ทรัพยากรธรรมชาติและสิ่งแวดล้อมอย่างต่อเนื่อง เน้นการมีส่วนร่วมของทุกภาคส่วน (ที่เกี่ยวข้อง) ตามแนวทาง/วิธีที่เหมาะสม โดยน้อมนำศาสตร์พระราชาและพระราชดำริต่าง ๆ เป็นแนวปฏิบัติเสมอมา</p> <p>พื้นที่ป่าไม้ของจังหวัดนครสวรรค์มีสัดส่วนไม่ถึงร้อยละ ๑๐ ของพื้นที่จังหวัด (ข้อมูลสถิติการป่าไม้ปีพ.ศ. ๒๕๖๔ คือ ๕๘๐,๕๗๕.๕๑ ไร่ (๙.๗๕%) / ๕,๙๕๓,๕๑๗.๗๓ ไร่) จึงจำเป็นต้องอย่างยิ่งที่จะต้องป้องกันรักษาป่าที่มีอยู่ไม่ให้ถูกบุกรุกทำลาย และเพิ่มศักยภาพของพื้นที่ป่าที่มีอยู่ให้มีความอุดมสมบูรณ์ขึ้น รวมทั้งต้องส่งเสริมการเพิ่มพื้นที่สีเขียวนอกเขตป่าให้มากขึ้น โดยเน้นการให้ความรู้ ประชาสัมพันธ์ และสร้างแนวร่วม/เครือข่ายการอนุรักษ์ทรัพยากรธรรมชาติในทุกด้านไปพร้อม ๆ กันอย่างต่อเนื่องและสม่ำเสมอ</p>
๕. วัตถุประสงค์ของโครงการ	<p>๑) เพื่อเป็นการฟื้นฟูสภาพป่าที่เสื่อมโทรมให้กลับคืนสภาพที่สมบูรณ์</p> <p>๒) เพื่อเสริมสร้างให้ประชาชนและองค์กรหน่วยงานต่างๆ มีจิตสำนึกและมีส่วนร่วมในการฟื้นฟู สภาพป่า และสิ่งแวดล้อมของประเทศ</p> <p>๓) เพื่อสร้างงานและกระจายรายได้ลงสู่ท้องถิ่น</p> <p>๔) เพื่อป้องกันปัญหาการบุกรุกแผ้วถางป่า จึงจง พื้นที่ทำกินในป่าเสื่อมโทรมของราษฎรในพื้นที่</p>
๖. ตัวชี้วัดและค่าเป้าหมาย	<p>เชิงปริมาณ : บำรุงรักษาป่า ๑,๓๘๐ ไร่ และจัดทำแนวกันไฟ ๘ กิโลเมตร</p> <p>เชิงคุณภาพ : พื้นที่ป่าไม้และพื้นที่สีเขียวในจังหวัดอุทัยธานีเพิ่มมากขึ้น</p>
๗. พื้นที่เป้าหมาย	จังหวัดอุทัยธานี
กิจกรรมหลัก	<p>๑. ซ่อมทางตรวจการ</p> <p>๒. ดायวัชพืช</p> <p>๓. จัดยามป้องกันไฟป่า</p> <p>๔. จัดเตรียมกล้าไม้สำหรับปลูกซ่อม</p>

หัวข้อ	รายละเอียด
	๕. ปลุกซ่อมกล้าไม้และใส่ปุ๋ย ๖. ตรวจนับอัตราการรอดตาย
๙. หน่วยงานดำเนินการ	<ul style="list-style-type: none"> <li>- หน่วยฟื้นฟูหน่วยป้องกันและพัฒนาป่าไม้บ้านไร่</li> <li>- หน่วยฟื้นฟูสภาพป่าสงวนแห่งชาติ ป่าห้วยขาแข้ง ที่ ๑</li> <li>- หน่วยฟื้นฟูสภาพป่าสงวนแห่งชาติ ป่าห้วยขาแข้ง ที่ ๒</li> <li>- หน่วยฟื้นฟูสภาพป่าสงวนแห่งชาติ ป่าห้วยขาแข้ง ที่ ๓</li> <li>- หน่วยฟื้นฟูสภาพป่าสงวนแห่งชาติ ป่าห้วยทับเสลา และป่าห้วยคอกควายที่ ๓ จังหวัดอุทัยธานี</li> <li>- หน่วยฟื้นฟูสภาพป่าสงวนแห่งชาติป่าไผ่เขียว จังหวัดอุทัยธานี</li> <li>- หน่วยฟื้นฟูสภาพป่า (ตามมาตรา ๒๕ แห่งพระราชบัญญัติป่าสงวนแห่งชาติ พ.ศ. ๒๕๐๗ และพื้นที่ที่ถูกบุกรุก) ที่ ๑ จังหวัดอุทัยธานี</li> <li>- หน่วยฟื้นฟูสภาพป่า (ตามมาตรา ๒๕ แห่งพระราชบัญญัติป่าสงวนแห่งชาติ พ.ศ. ๒๕๐๗ และพื้นที่ที่ถูกบุกรุก) ที่ ๒ จังหวัดอุทัยธานี</li> </ul>
๑๐. ระยะเวลาในการดำเนินโครงการ	๕ ปี (พ.ศ. ๒๕๖๖ – ๒๕๗๐)
๑๑. งบประมาณ	กรมป่าไม้สนับสนุนงบประมาณ
๑๒. ผลผลิต (Output)	<ul style="list-style-type: none"> <li>- บำรุงรักษาป่า จำนวน ๑,๓๘๐ ไร่</li> <li>- จัดทำแนวกันไฟ จำนวน ๘ กิโลเมตร</li> </ul>
๑๓. ผลลัพธ์จากการดำเนินโครงการ (Outcome)	<ul style="list-style-type: none"> <li>๑) พื้นที่สีเขียวและพื้นที่ป่าไม้ในจังหวัดอุทัยธานีเพิ่มมากขึ้น</li> <li>๒) สร้างอาชีพด้านป่าไม้ให้กับประชาชนในท้องถิ่น</li> </ul>

หัวข้อ	รายละเอียด
๑. ชื่อโครงการ	บริหารงานศูนย์ศึกษารวมชาติและสัตว์ป่าห้วยขาแข้ง
๒. ชื่อแผนปฏิบัติการ	แผนปฏิบัติการ เรื่อง ๒ การบริหารจัดการทรัพยากรธรรมชาติให้เกิด ความสมดุลและยั่งยืน
๓. ประเด็นการพัฒนา	ประเด็นที่ ๔ การบริหารจัดการทรัพยากรธรรมชาติและสิ่งแวดล้อม ตามแนวคิด BCG ภายใต้สถานะการเปลี่ยนแปลงภูมิอากาศอย่างสมดุล แบบมีส่วนร่วมของทุกภาคส่วน
๔. หลักการและเหตุผล	<p>ป่าห้วยขาแข้งเป็นแหล่งรวมความหลากหลายทางด้านพันธุ์พืชและพันธุ์สัตว์ป่าไว้มากที่สุดแห่งหนึ่งของไทย รวมทั้งการสำรวจพบควายป่าหรือมิงสาในป่าห้วยขาแข้ง ซึ่งเป็นสัตว์ป่าสงวนชนิดหนึ่งของไทยตามพระราชบัญญัติสงวนและคุ้มครองสัตว์ป่า จึงได้ประกาศจัดตั้งให้เป็น “เขตรักษาพันธุ์สัตว์ป่า” มาตั้งแต่ปี พ.ศ.๒๕๑๕ และต่อมาในปี พ.ศ. ๒๕๓๔ ได้รับการพิจารณาจากองค์การศึกษาวิทยาศาสตร์และวัฒนธรรมแห่งสหประชาชาติ หรือองค์การยูเนสโก (UNESCO) ประกาศขึ้นทะเบียนให้เป็นพื้นที่มรดกทางธรรมชาติของโลก (Nature World Heritage) ในการประชุมคัดเลือกแหล่งมรดกโลก เมื่อวันที่ ๙ - ๑๓ ธันวาคม พ.ศ. ๒๕๓๔ ณ ประเทศตุนิเซีย</p> <p>ศูนย์ศึกษารวมชาติและสัตว์ป่าห้วยขาแข้ง เป็นหน่วยงานที่ทำหน้าที่ เป็นศูนย์กลางในการส่งเสริมและเผยแพร่ประชาสัมพันธ์ให้การศึกษาบริการข้อมูล เพื่อเสริมสร้างความรู้ ความเข้าใจ ให้เกิดความตระหนักและปลูกจิตสำนึกที่ดีเกี่ยวกับการอนุรักษ์ทรัพยากรธรรมชาติสัตว์ป่า ป่าไม้ สิ่งแวดล้อม และคุณค่าของมรดกโลกห้วยขาแข้ง แก่เยาวชนและประชาชนทั่วไป ผ่านการสื่อความหมายและสื่อคุณค่าของธรรมชาติ รวมทั้งเป็นศูนย์กลางการประสานงานเครือข่ายทางด้านการอนุรักษ์ทรัพยากรธรรมชาติและสิ่งแวดล้อมกับสถานศึกษาและชุมชนในพื้นที่โดยรอบผืนป่าห้วยขาแข้ง อีกทั้งในการเสริมสร้างกระบวนการเรียนรู้ เพื่อกระตุ้นและปลูกจิตสำนึกในด้านการอนุรักษ์ทรัพยากรป่าไม้ และสัตว์ป่า ให้กับเยาวชนและประชาชนโดยทั่วไปนั้น จำเป็นต้องมีการออกประชาสัมพันธ์เคลื่อนที่ไปตามชุมชนและสถานศึกษาต่าง ๆ รอบพื้นที่ป่าห้วยขาแข้ง เพื่อให้เกิดการรับรู้ข่าวสารและการปฏิบัติงานของเจ้าหน้าที่ในด้านต่าง ๆ และเป็นการสร้างความสัมพันธ์อันดีระหว่างเจ้าหน้าที่กับชุมชนต่าง ๆ เพื่อให้เกิดความร่วมมือในการอนุรักษ์พื้นที่ป่าห้วยขาแข้งอย่างยั่งยืนต่อไป</p> <p>ศูนย์ศึกษารวมชาติและสัตว์ป่าห้วยขาแข้ง จึงได้จัดทำโครงการส่งเสริมการท่องเที่ยวกลุ่มเยาวชน รักษ์ป่ามรดกโลกห้วยขาแข้งขึ้น เพื่อปลูกจิตสำนึกเกี่ยวกับการอนุรักษ์ทรัพยากรธรรมชาติ สัตว์ป่า ป่าไม้ และคุณค่าของมรดกโลกห้วยขาแข้ง แก่เยาวชนและประชาชนทั่วไป</p>
๕. วัตถุประสงค์ของโครงการ	<p>๑) เพื่อออกประชาสัมพันธ์และเผยแพร่ เกี่ยวกับการอนุรักษ์ทรัพยากรป่าไม้และสัตว์ป่า</p> <p>๒) เพื่อให้เยาวชนและประชาชนทั่วไป รอบพื้นที่ป่าอนุรักษ์ ได้มีจิตสำนึกและเข้ามามีส่วนร่วม ในการอนุรักษ์ทรัพยากรป่าไม้และสัตว์ป่า</p>
๖. ตัวชี้วัดและค่าเป้าหมาย	<p>เชิงปริมาณ: จำนวนเครือข่ายเยาวชนและประชาชน เพิ่มขึ้นร้อยละ ๑๐</p> <p>เชิงคุณภาพ: เยาวชนและประชาชน มีจิตสำนึกและเกิดความตระหนักถึงความสำคัญในการอนุรักษ์ป่าไม้และสัตว์ป่า</p>

หัวข้อ	รายละเอียด
	กลุ่มเป้าหมาย/ผู้ที่ได้รับผลประโยชน์ ครู นักเรียน นักศึกษา ผู้นำชุมชน และผู้เข้ามาท่องเที่ยวทัศนศึกษา
๗. พื้นที่เป้าหมาย	จังหวัดอุทัยธานี
กิจกรรมหลัก	กิจกรรมหลักที่ ๑ บริหารจัดการหน่วยงาน
๘. หน่วยงานดำเนินการ	ศูนย์ศึกษาธรรมชาติและสัตว์ป่าห้วยขาแข้ง
๑๐. ระยะเวลาในการดำเนินโครงการ	๕ ปี (พ.ศ. ๒๕๖๖ - ๒๕๗๐)
๑๑. งบประมาณ	๑,๕๐๐,๐๐๐ บาท กรมอุทยานแห่งชาติสัตว์ป่าและพันธุ์พืช
๑๒. ผลผลิต (Output)	มีเครือข่ายรักษป่า รักษาสัตว์ป่า รักษาผดกโลกห้วยขาแข้ง จำนวน ๒ เครือข่าย
๑๓. ผลลัพธ์จากการดำเนินโครงการ (Outcome)	๑) มีเครือข่ายรักษป่า รักษาสัตว์ป่า รักษาผดกโลกห้วยขาแข้ง ทั้งเครือข่ายภาคเยาวชนและภาคประชาชน ๒) เยาวชนและประชาชนเกิดความรู้ความเข้าใจและมีจิตสำนึกและความตระหนักถึงความสำคัญในการอนุรักษ์ทรัพยากรธรรมชาติและสัตว์ป่า อันเป็นการพัฒนาระดับการท่องเที่ยวสู่การท่องเที่ยวเชิงสร้างสรรค์

หัวข้อ	รายละเอียด
๑. ชื่อโครงการ	โครงการส่งเสริมชุมชนปลูกไม้ท้องถิ่นเพื่อลดการทำลายป่า
๒. ชื่อแผนปฏิบัติการ	แผนปฏิบัติการที่ ๒ การบริหารจัดการทรัพยากรธรรมชาติให้เกิด ความสมดุล และยั่งยืน
๓. ประเด็นการพัฒนา	ประเด็นการพัฒนาที่ ๔ การบริหารจัดการทรัพยากรธรรมชาติและสิ่งแวดล้อม ภายใต้สภาวะการเปลี่ยนแปลงภูมิอากาศอย่างสมดุล แบบมีส่วนร่วมของทุกภาค ส่วนหลักการและเหตุผล
๔. หลักการและเหตุผล	การส่งเสริมให้ชุมชนปลูกไม้ท้องถิ่นเป็นการเพิ่มพื้นที่สีเขียว และลดการตัด ไม้ทำลายป่า รวมทั้งเป็นการสร้างจิตสำนึกด้านการอนุรักษ์ทรัพยากรธรรมชาติและ สิ่งแวดล้อมให้แก่ชุมชน
๕. วัตถุประสงค์ของโครงการ	๑) เพื่อสร้างจิตสำนึก ความตระหนักถึงปัญหาและความสำคัญของป่าต้นน้ำ ๒) สร้างการมีส่วนร่วมของชุมชนในการแก้ไขปัญหาและจัดการป่าต้นน้ำที่ เสื่อมสภาพ
๖. ตัวชี้วัดและค่าเป้าหมาย	เชิงปริมาณ: - เพาะชำกล้าไม้แจกจ่ายแก่ชุมชนและหน่วยงานรัฐ จำนวน ๕๐,๐๐๐ กล้า - เพาะชำกล้าไม้ขนาดใหญ่แจกจ่ายแก่ชุมชนและหน่วยงานรัฐ จำนวน ๒๐,๐๐๐ กล้า - เพาะชำกล้าหวายแจกจ่ายแก่ชุมชนและหน่วยงานรัฐ จำนวน ๑๐,๐๐๐ กล้า เชิงคุณภาพ: ชุมชนมีจิตสำนึกในการอนุรักษ์และตระหนักถึงความสำคัญของทรัพยากรธรรมชาติ
๗. พื้นที่เป้าหมาย	จังหวัดอุทัยธานีและจังหวัดใกล้เคียง
กิจกรรมหลัก	กิจกรรมหลัก - เพาะชำกล้าไม้ เพื่อแจกจ่ายให้แก่ชุมชนและหน่วยงานของรัฐ - เพาะชำกล้าไม้ขนาดใหญ่ เพื่อแจกจ่ายให้แก่ชุมชนและหน่วยงานของรัฐ - เพาะชำกล้าหวาย เพื่อแจกจ่ายให้แก่ชุมชนและหน่วยงานของรัฐ
๘. หน่วยงานดำเนินการ	หน่วยจัดการต้นน้ำสะแกกรัง จังหวัดอุทัยธานี
๑๐. ระยะเวลาในการดำเนินโครงการ	พ.ศ. ๒๕๖๘-๒๕๗๐
๑๑. งบประมาณ	๑,๒๑๓,๙๐๐ (หนึ่งล้านสองแสนหนึ่งหมื่นสามพันเก้าร้อยบาทถ้วน) (กรมอุทยานฯ)
๑๒. ผลผลิต (Output)	กล้าไม้ จำนวน ๑๕๐,๐๐๐ กล้า กล้าไม้ขนาดใหญ่ จำนวน ๒๐,๐๐๐ กล้า กล้าหวาย จำนวน ๕๐,๐๐๐ กล้า
๑๓. ผลลัพธ์จากการดำเนินโครงการ (Outcome)	๑) แจกจ่ายกล้าไม้ให้ชุมชนและหน่วยงานรัฐ นำไปปลูก จำนวน ๘๐,๐๐๐ กล้า ๒) เพิ่มพื้นที่สีเขียวให้แก่จังหวัดอุทัยธานีและจังหวัดใกล้เคียง ๓) ลดความขัดแย้งระหว่างหน่วยงานของรัฐและชุมชน

หัวข้อ	รายละเอียด
๑. ชื่อโครงการ	ปลูกป่าห้วย
๒. ชื่อแผนปฏิบัติการ	แผนปฏิบัติการที่ ๒ การบริหารจัดการทรัพยากรธรรมชาติให้เกิด ความสมดุล และยั่งยืน
๓. ประเด็นการพัฒนา	ประเด็นการพัฒนาที่ ๔ การบริหารจัดการทรัพยากรธรรมชาติและสิ่งแวดล้อม ภายใต้สภาวะการเปลี่ยนแปลงภูมิอากาศอย่างสมดุล แบบมีส่วนร่วมของทุกภาค ส่วนหลักการและเหตุผล
๔. หลักการและเหตุผล	การส่งเสริมให้ชุมชนปลูกป่าห้วยเป็นการเพิ่มพื้นที่สีเขียว และลดการตัดไม้ทำลายป่า รวมทั้งเป็นการสร้างจิตสำนึกด้านการอนุรักษ์ทรัพยากรธรรมชาติและสิ่งแวดล้อมให้แก่ชุมชน
๕. วัตถุประสงค์ของโครงการ	๑) เพื่อสร้างจิตสำนึก ความตระหนักถึงปัญหาและความสำคัญของป่าต้นน้ำ ๒) สร้างการมีส่วนร่วมของชุมชนในการแก้ไขปัญหาและจัดการป่าต้นน้ำที่เสื่อมสภาพ
๖. ตัวชี้วัดและค่าเป้าหมาย	เชิงปริมาณ:ปลูกป่าห้วย จำนวน ๑๐๐ ไร่บำรุงสวนป่าห้วย อายุ ๒-๖ ปี จำนวน ๔๐๐ ไร่ เชิงคุณภาพ:เพิ่มความหลากหลายทางชีวภาพของพื้นที่ป่า จำนวน ๑๐๐ ไร่
๗. พื้นที่เป้าหมาย	หน่วยจัดการต้นน้ำสะแกกรัง จังหวัดอุทัยธานี
กิจกรรมหลัก	กิจกรรมหลัก -ปลูกป่าห้วย จำนวน ๑๐๐ ไร่ -บำรุงสวนป่าห้วยอายุ ๒-๖ ปี จำนวน ๔๐๐ ไร่
๘. หน่วยงานดำเนินการ	หน่วยจัดการต้นน้ำสะแกกรัง จังหวัดอุทัยธานี
๑๐. ระยะเวลาในการดำเนินโครงการ	๑ ปี (พ.ศ. ๒๕๖๘)
๑๑. งบประมาณ	๖๓๐,๐๐๐ บาท (กรมอุทยานฯ)
๑๒. ผลผลิต (Output)	พื้นที่ปลูกป่าห้วย จำนวน ๑๐๐ ไร่ พื้นที่บำรุงสวนป่าห้วย จำนวน ๔๐๐ ไร่
๑๓. ผลลัพธ์จากการดำเนินโครงการ (Outcome)	๑) เพิ่มความหลากหลายทางชีวภาพแก่พื้นที่ป่าต้นน้ำ จำนวน ๑๐๐ ไร่ ๒) เพิ่มพื้นที่สีเขียวให้แก่จังหวัดอุทัยธานี ๓) ลดความขัดแย้งระหว่างหน่วยงานของรัฐและชุมชน

หัวข้อ	รายละเอียด
๑. ชื่อโครงการ	แนวกันไฟ
๒. ชื่อแผนปฏิบัติการ	แผนปฏิบัติการที่ ๒ การบริหารจัดการทรัพยากรธรรมชาติให้เกิด ความสมดุล และยั่งยืน
๓. ประเด็นการพัฒนา	ประเด็นการพัฒนาที่ ๔ การบริหารจัดการทรัพยากรธรรมชาติและสิ่งแวดล้อม ภายใต้สภาวะการเปลี่ยนแปลงภูมิอากาศอย่างสมดุล แบบมีส่วนร่วมของทุกภาค ส่วนหลักการและเหตุผล
๔. หลักการและเหตุผล	การลดปริมาณเชื้อเพลิง และจัดทำแนวป้องกันการลุกลามของไฟป่า เป็นการ ลดความรุนแรงของไฟป่าและป้องกันความเสียหายของพื้นที่ป่าต้นน้ำ รวมทั้ง ป้องกันฝุ่นละอองและควันพิษในอากาศ
๕. วัตถุประสงค์ของโครงการ	๑) เพื่อสร้างจิตสำนึก ความตระหนักถึงปัญหาและความสำคัญของป่าต้นน้ำ ๒) สร้างการมีส่วนร่วมของชุมชนในการแก้ไขปัญหาไฟป่าและหมอกควัน
๖. ตัวชี้วัดและค่าเป้าหมาย	เชิงปริมาณ:แนวกันไฟ จำนวน ๖๐ กม. เชิงคุณภาพ:ลดปัญหาไฟป่าและหมอกควันในพื้นที่จังหวัดอุทัยธานี กลุ่มเป้าหมาย/ผู้ที่ได้รับผลประโยชน์ ชุมชนในพื้นที่จังหวัดอุทัยธานีใกล้เคียง
๗. พื้นที่เป้าหมาย	หน่วยจัดการต้นน้ำสะแกกรัง จังหวัดอุทัยธานี
กิจกรรมหลัก	กิจกรรมหลัก -ทำแนวกันไฟ จำนวน ๖๐ กม.
๘. หน่วยงานดำเนินการ	หน่วยจัดการต้นน้ำสะแกกรัง จังหวัดอุทัยธานี
๑๐. ระยะเวลาในการดำเนินโครงการ	๑ ปี (พ.ศ. ๒๕๖๘)
๑๑. งบประมาณ	๓๓๕,๔๐๐ บาท (กรมอุทยานฯ)
๑๒. ผลผลิต (Output)	แนวกันไฟ จำนวน ๖๐ กม.
๑๓. ผลลัพธ์จากการดำเนินโครงการ (Outcome)	๑) ลดปัญหาการเกิดไฟป่าในจังหวัดอุทัยธานี ๒) ลดปัญหาการเกิดหมอกควันในจังหวัดอุทัยธานี

หัวข้อ	รายละเอียด
๑. ชื่อโครงการ	ฟื้นฟูพื้นที่ป่าอนุรักษ์ (ลุ่มน้ำ) ระยะที่ ๑ กิจกรรมฟื้นฟูพื้นที่ป่าต้นน้ำ
๒. ชื่อแผนปฏิบัติการ	แผนปฏิบัติการที่ ๒ การบริหารจัดการทรัพยากรธรรมชาติให้เกิด ความสมดุล และยั่งยืน
๓. ประเด็นการพัฒนา	ประเด็นการพัฒนาที่ ๔ การบริหารจัดการทรัพยากรธรรมชาติและสิ่งแวดล้อม ภายใต้สภาวะการเปลี่ยนแปลงภูมิอากาศอย่างสมดุล แบบมีส่วนร่วมของทุกภาค ส่วนหลักการและเหตุผล
๔. หลักการและเหตุผล	เป็นการฟื้นฟูสภาพป่าต้นน้ำให้มีความสมบูรณ์ เพิ่มความหลากหลายทาง ชีวภาพ เพิ่มแหล่งอาหารและแหล่งไม้ใช้สอยให้แก่ชุมชน รวมทั้งเป็นการสร้าง จิตสำนึกด้านการอนุรักษ์ป่าต้นน้ำให้แก่ชุมชน
๕. วัตถุประสงค์ของโครงการ	๑) เพื่อลดความรุนแรงของกระแสน้ำในพื้นที่ป่าต้นน้ำ ๒) เพื่อตัดกตะกอนในพื้นที่ป่าต้นน้ำ ๓) เพื่อเพิ่มความชุ่มชื้นแก่พื้นที่ป่าคืนความอุดมสมบูรณ์ให้แก่ระบบนิเวศ ๔) เพื่อเป็นแหล่งน้ำของสัตว์ป่า
๖. ตัวชี้วัดและค่าเป้าหมาย	มีฝายต้นน้ำลำธารในพื้นที่ป่าต้นน้ำ จำนวน ๒๔๒ แห่ง กลุ่มเป้าหมาย/ผู้ที่ได้รับผลประโยชน์ ชุมชนในพื้นที่ใกล้เคียง
๗. พื้นที่เป้าหมาย	หน่วยจัดการต้นน้ำสะแกกรัง จังหวัดอุทัยธานี
กิจกรรมหลัก	กิจกรรมหลัก -ฝายต้นน้ำแบบคอกหมู ขนาด ๓ เมตร จำนวน ๙๐ แห่ง -ฝายต้นน้ำแบบคอกหมู ขนาด ๔ เมตร จำนวน ๗๓ แห่ง -ฝายต้นน้ำแบบคอกหมู ขนาด ๕ เมตร จำนวน ๗๐ แห่ง -ฝายต้นน้ำแบบกึ่งถาวร ขนาด ๓ เมตร จำนวน ๓ แห่ง -ฝายต้นน้ำแบบกึ่งถาวร ขนาด ๔ เมตร จำนวน ๓ แห่ง -ฝายต้นน้ำแบบกึ่งถาวร ขนาด ๕ เมตร จำนวน ๑ แห่ง -ฝายต้นน้ำแบบถาวร ขนาด ๖ เมตร จำนวน ๑ แห่ง -ฝายต้นน้ำแบบถาวร ขนาด ๗ เมตร จำนวน ๑ แห่ง
๘. หน่วยงานดำเนินการ	หน่วยจัดการต้นน้ำสะแกกรัง จังหวัดอุทัยธานี
๑๐. ระยะเวลาในการดำเนินโครงการ	๑ ปี (พ.ศ. ๒๕๖๘)
๑๑. งบประมาณ	๑,๖๖๑,๕๐๐ บาท (กรมอุทยานฯ)
๑๒. ผลผลิต (Output)	ฝายต้นน้ำลำธาร จำนวน ๒๔๒ แห่ง
๑๓. ผลลัพธ์จากการดำเนินโครงการ (Outcome)	๑) ลดความรุนแรงของกระแสน้ำในพื้นที่ป่าต้นน้ำห้วยทับเสลา ๒) ช่วยตัดกตะกอนในพื้นที่ต้นน้ำก่อนที่ไหลลงสู่ลำห้วยทับเสลา ๓) เพิ่มความชุ่มชื้นแก่พื้นที่ป่าต้นน้ำห้วยทับเสลา ๔) เป็นแหล่งน้ำของสัตว์ป่าในเขตรักษาพันธุ์สัตว์ป่าห้วยขาแข้ง

หัวข้อ	รายละเอียด
๑. ชื่อโครงการสำคัญ	โครงการพัฒนาการท่องเที่ยวสัตว์ป่า เพื่อส่งเสริมการจัดการพื้นที่กั้นชนมรดกโลกห้วยขาแข้ง จังหวัดอุทัยธานี
๒. ชื่อแผนงาน	แผนงานบูรณาการส่งเสริมการพัฒนาจังหวัดและกลุ่มจังหวัดแบบบูรณาการ
๓. แนวทางการพัฒนา	พัฒนา พื้นที่แหล่งท่องเที่ยว โครงสร้างพื้นฐานและสิ่งอำนวยความสะดวกด้านการท่องเที่ยวทุกประเภทแบบครบวงจร
๔. หลักการและเหตุผล	<p>เขตรักษาพันธุ์สัตว์ป่าห้วยขาแข้ง เป็นพื้นที่ป่าอนุรักษ์ของประเทศไทยที่มีความสำคัญในระดับนานาชาติ ผืนป่าแห่งนี้ได้ถูกประกาศให้เป็นพื้นที่มรดกโลกทางธรรมชาติแห่งแรกของประเทศไทย โดยองค์การ UNESCO ในปี พ.ศ. ๒๕๓๔ และได้มีความพยายามในการจัดการพื้นที่เขตรักษาพันธุ์สัตว์ป่าห้วยขาแข้งและพื้นที่กั้นชนโดยรอบจากหน่วยงานและองค์กรต่าง ๆ ทั้งภาครัฐและภาคเอกชน และได้มีการนำแนวทางต่าง ๆ มาใช้ในการจัดการพื้นที่ แต่อย่างไรก็ตามปัญหาของการจัดการพื้นที่กั้นชนก็ยังไม่สามารถแก้ไขได้อย่างมีประสิทธิภาพมากนัก ยังคงปรากฏว่ามีปัจจัยคุกคามหลายประการที่ส่งผลกระทบต่อความยั่งยืนของพื้นที่</p> <p>ซึ่งโดยมากพบบริเวณด้านทิศตะวันออกติดกับป่าสงวนแห่งชาติป่าห้วยทับเสลา – ป่าห้วยคอกควาย รวมถึงพื้นที่ ส.ป.ก. และพื้นที่อาศัยทำกิน ซึ่งในบริเวณพื้นที่</p> <p>ป่ากั้นชนรัศมี ๕ กิโลเมตร มีชุมชนอาศัยอยู่มากกว่า ๒๙ หมู่บ้าน และมีการประกอบอาชีพเกษตรกรรมเป็นส่วนใหญ่ โดยเฉพาะการปลูกพืชเกษตรเชิงเดี่ยว เลี้ยงปศุสัตว์ ซึ่งในพื้นที่กั้นชन्दังกล่าวพบว่าการแพร่กระจายของสัตว์ป่าขนาดใหญ่ โดยเฉพาะช้างป่า วัวแดง กวางป่า และแก้ง จากเขตฯ เข้าสู่พื้นที่กั้นชนมากขึ้น เพื่อกินพืชผลทางการเกษตร ส่งผลกระทบต่อถึงปัญหาความขัดแย้งระหว่างคนกับสัตว์ป่า และการเกิดโรคระบาดจากปศุสัตว์สู่สัตว์ป่า ดังนั้นกระทรวงทรัพยากรธรรมชาติและสิ่งแวดล้อม จึงให้ความสำคัญในการขับเคลื่อนสนับสนุนการบริหารจัดการเชิงพื้นที่ที่สามารถดำเนินการได้อย่างมีประสิทธิภาพ มีความเชื่อมโยงกับหน่วยงานภายในและภายนอกกระทรวง เพื่อบูรณาการการปฏิบัติงานร่วมกันอย่างเป็นเอกภาพและเป็นไปในทิศทางเดียวกัน เพื่อทรงคุณค่าความหลากหลายทางชีวภาพของประเทศและของโลก</p> <p>จากสภาพปัญหาดังกล่าว การจัดการพื้นที่กั้นชนจึงเป็นความจำเป็นเร่งด่วนประการหนึ่งของการส่งเสริมการจัดการพื้นที่มรดกโลกให้เป็นไปตามเป้าหมายของการประกาศจัดตั้งพื้นที่ ลดความขัดแย้งระหว่างชุมชน เจ้าหน้าที่รัฐ และสัตว์ป่า ไปพร้อมๆ กับการพัฒนาคุณภาพชีวิตของชุมชนที่อาศัยอยู่ โดยรอบแนวเขตกั้นชนพื้นที่มรดกโลกห้วยขาแข้ง ทั้งนี้ หน่วยงานที่เกี่ยวข้องได้พยายามหาแนวทางที่จะจัดการพื้นที่กั้นชนอย่างยั่งยืน ด้วยแนวความคิดด้านการพัฒนาการท่องเที่ยวสัตว์ป่าเพื่อส่งเสริมการจัดการพื้นที่แนวเขตกั้นชนมรดกโลก ดังปรากฏในหลายประเทศในทวีปแอฟริกา และทวีปเอเชีย เช่น อินเดีย เนปาล และศรีลังกา เป็นต้น ซึ่งผลจากการพัฒนาการท่องเที่ยว สามารถส่งเสริมให้เกิดการพัฒนาชุมชนท้องถิ่นให้มีความเป็นอยู่ที่ดีขึ้น และประสบความสำเร็จในการจัดการด้านการอนุรักษ์ทรัพยากรป่าไม้และสัตว์ป่าไปพร้อม ๆ กัน อย่างเป็นรูปธรรม</p>
๕. วัตถุประสงค์ของโครงการ	<p>๑. เพื่อพัฒนาพื้นที่บริเวณที่กำหนดให้เป็นแหล่งท่องเที่ยวชมสัตว์ป่า ให้มีความเหมาะสมสำหรับเป็นถิ่นที่อยู่อาศัยของสัตว์ป่า เพื่อเพิ่มโอกาสในการพบเห็นสัตว์ป่าของนักท่องเที่ยว</p> <p>๒. เพื่อส่งเสริมกิจกรรมการนำเที่ยวชมสัตว์ป่า อย่างมีส่วนร่วมของชุมชนตำบลระบำ</p>

หัวข้อ	รายละเอียด
<b>๖. ตัวชี้วัดและค่าเป้าหมาย</b>	๑. ร้อยละที่เพิ่มขึ้นของจำนวนผู้เยี่ยมเยียนเมื่อเทียบกับปีที่ผ่านมาไม่น้อยกว่าร้อยละ ๒ ๒. ร้อยละที่เพิ่มขึ้นของรายได้จากการท่องเที่ยวเมื่อเทียบกับปีที่ผ่านมาไม่น้อยกว่าร้อยละ ๒ ๓. จำนวนนักท่องเที่ยวที่พิกัดค้างคืนเพิ่มขึ้นเมื่อเทียบกับปีที่ผ่านมาร้อยละ ๒
<b>๗. พื้นที่เป้าหมาย</b>	๑. ป่าันทนาการห้วยทับเสลา จังหวัดอุทัยธานี ตำบลระบำ อำเภอลานสัก จังหวัดอุทัยธานี ๒. เขตห้ามล่าสัตว์ป่าห้วยทับเสลา - ห้วยระบำ ๓. สถานีเพาะเลี้ยงสัตว์ป่าห้วยขาแข้ง ๔. ตำบลระบำ อำเภอลานสัก จังหวัดอุทัยธานี
<b>กิจกรรมหลัก</b>	
<b>๘.๑ กิจกรรมหลักที่ ๑</b> พัฒนาแปลงพืชอาหารสัตว์ป่าเพื่อส่งเสริมกิจกรรมการท่องเที่ยวสัตว์ป่าในพื้นที่ป่าันทนาการห้วยทับเสลา จังหวัดอุทัยธานี <b>งบประมาณ</b> ๙๘๗,๐๐๐ บาท <b>ผู้รับผิดชอบ</b> ศูนย์ป่าไม้อุทัยธานี <b>หน่วยงานที่เกี่ยวข้อง</b> - สนง.ทสจ.อน. - เขตห้ามล่าสัตว์ป่าห้วยทับเสลา - ห้วยระบำ - สถานีเพาะเลี้ยงสัตว์ป่าห้วยขาแข้ง - องค์การบริหารส่วนตำบลระบำ - กลุ่มวิสาหกิจชุมชนส่งเสริมการท่องเที่ยวสัตว์ป่าตำบลระบำ	๑. ปรับปรุงภูมิทัศน์บริเวณแปลงหญ้า เพื่อส่งเสริมให้เกิดคุณภาพแหล่งท่องเที่ยว โดยการกำจัดวัชพืชบริเวณแปลงปลูกหญ้า จำนวน ๑๕๐ ไร่ ๒ ครั้ง/ปี ๒. พัฒนาแปลงพืชอาหารสัตว์ป่าเพื่อส่งเสริมให้เกิดจุดดูสัตว์ในพื้นที่ โดยการ - จัดทำแปลงพืชอาหารสัตว์ป่าจำนวน ๑๕๐ ไร่ - พัฒนาแหล่งน้ำจากเดิมที่หน่วยงานได้รับการสนับสนุนงบประมาณจากภาคเอกชนในการขุดเจาะบ่อบาดาลจำนวน ๔ จุด แต่ยังไม่มีการบำรุงรักษาทำระบบกระจายน้ำเข้าสู่พื้นที่ จึงจำเป็นต้องติดตั้งปั้มน้ำบ่อบาดาลด้วยระบบพลังงานแสงอาทิตย์เพิ่มเติม เพื่อนำน้ำที่ได้ไปใช้เป็นแหล่งน้ำสำหรับสัตว์ป่าและบำรุงรักษาแปลงหญ้าอาหารสัตว์ - จัดทำโปงเทียมในพื้นที่ ๔ จุด
<b>๘.๒ กิจกรรมหลักที่ ๒</b> กิจกรรมการพัฒนาการท่องเที่ยวสัตว์ป่าในพื้นที่เขตห้ามล่าสัตว์ป่าห้วยทับเสลา-ห้วยระบำ เพื่อส่งเสริมการเรียนรู้การจัดการสัตว์ป่าอย่างยั่งยืน <b>งบประมาณ</b> ๗,๗๖๔,๐๐๐ บาท <b>ผู้รับผิดชอบ</b> เขตห้ามล่าสัตว์ป่าห้วยทับเสลา - ห้วยระบำ <b>หน่วยงานที่เกี่ยวข้อง</b> - สนง.ทสจ.อน. - ศูนย์ป่าไม้อุทัยธานี - สถานีเพาะเลี้ยงสัตว์ป่าห้วยขาแข้ง - องค์การบริหารส่วนตำบลระบำ - กลุ่มวิสาหกิจชุมชนส่งเสริมการท่องเที่ยวสัตว์ป่าตำบลระบำ	พัฒนาเส้นทางท่องเที่ยว เพื่อเพิ่มโอกาสในการพบเห็นสัตว์ป่า เมื่อพานักท่องเที่ยวขึ้นรถนำเที่ยวเข้าชมสัตว์ป่าตามธรรมชาติในพื้นที่เขตห้ามล่าสัตว์ป่าห้วยทับเสลา-ห้วยระบำ ซึ่งจะต้องมีการปรับภูมิทัศน์ริมเส้นทางเดินรถให้มีสภาพเหมาะสมต่อการอยู่อาศัยของสัตว์ป่า ทำแปลงหญ้าชนิดที่เป็นพืชอาหารและโปงเทียม ในบริเวณที่เหมาะสม เพื่อดึงดูดให้สัตว์ป่าออกมาใช้พื้นที่ในการหากิน ในระยะสายตาทันทีนักท่องเที่ยวสามารถมองเห็นได้ โดยไม่รบกวนวิถีชีวิตของสัตว์ป่าจนเกินไป ดังนี้ ๑. กิจกรรมกำจัดวัชพืชที่ไม่ใช่อาหารสัตว์ และบดบังทัศนียภาพข้างทาง รวมถึงเป็นอุปสรรคคิดขวางทางเดินของสัตว์ จำพวก เพื่อปรับปรุงถิ่นอาศัยสัตว์ป่าพื้นที่ ๘๑๘ ไร่ ๒. พัฒนาแปลงหญ้าพืชอาหารสัตว์ป่าบริเวณเส้นทางท่องเที่ยวสัตว์ป่า ระยะจากขอบทาง ๐ - ๔๐ เมตร พื้นที่รวม ๒,๒๕๗ ไร่ ๓. จัดทำโปงเทียม ๕๐ จุด เพื่อเป็นแหล่งแร่อาหารให้กับสัตว์ป่า
<b>๘.๓ กิจกรรมหลักที่ ๓</b> การเพาะเลี้ยงสัตว์ป่าเพื่อปล่อยคืนสู่ธรรมชาติ <b>งบประมาณ</b> ๓,๓๐๗,๐๐๐ บาท <b>ผู้รับผิดชอบ</b> สถานีเพาะเลี้ยงสัตว์ป่าห้วยขาแข้ง <b>หน่วยงานที่เกี่ยวข้อง</b>	๑. การเพาะพันธุ์สัตว์ป่าคืนสู่ธรรมชาติเพื่อส่งเสริมการท่องเที่ยวสัตว์ป่า - การจัดการสัตว์ป่า ถือเป็นหัวใจสำคัญในการบริหารจัดการการท่องเที่ยวสัตว์ป่าของจังหวัดอุทัยธานี เนื่องจากในระยะแรกของการดำเนินโครงการจำเป็นต้องเพาะพันธุ์และปล่อยสัตว์ป่าจำนวนมากสู่พื้นที่เป้าหมาย เพราะสัตว์ป่าธรรมชาติอาจยังไม่ปรับตัวให้คุ้นชินกับนักท่องเที่ยว การที่นักท่องเที่ยวได้เห็นสัตว์ป่าที่ปล่อยคืนสู่ธรรมชาติจะเพิ่มความพึงพอใจในการท่องเที่ยวสัตว์ป่า

หัวข้อ	รายละเอียด
<p>- สนง.ทสจ.อน. - ศูนย์ป่าไม้อุทัยธานี - เขตห้ามล่าสัตว์ป่าห้วยทับเสลา - ห้วยระบำ</p> <p>- องค์การบริหารส่วนตำบลระบำ - กลุ่มวิสาหกิจชุมชนส่งเสริมการท่องเที่ยวสัตว์ป่าตำบลระบำ</p>	<p>มากขึ้น ซึ่งจำเป็นต้องขอรับสนับสนุนงบประมาณเพิ่มเติม เนื่องจากต้องเพาะพันธุ์สัตว์ป่าเพิ่มจากภารกิจปกติ ที่เดิมจะมีการเลี้ยงพ่อแม่พันธุ์ประมาณ ๗๕ ตัว และจะได้ลูกประมาณ ๕๐ ตัว เพื่อปล่อยสู่ธรรมชาติ เพิ่มเติมเป็นเลี้ยงพ่อแม่พันธุ์เพิ่มอีก ๗๕ ตัว และเพาะพันธุ์ลูกเพิ่มอีก ๕๐ ตัว จะทำให้ในปี ๒๕๖๘ มีพ่อแม่พันธุ์แม่พันธุ์ ละอง ละมั่ง เนื้อทราย ๑๕๐ ตัว และมีลูกที่เพาะพันธุ์ได้ถูกปล่อยสู่ธรรมชาติประมาณ ๑๐๐ ตัว</p> <p>๒. การกำจัดวัชพืชบริเวณแนวรั้วป้องกันสัตว์ป่าออกนอกพื้นที่อนุรักษ์</p> <p>- สถานีฯ ได้รับสนับสนุนงบประมาณจาก กรมอุทยานแห่งชาติ สัตว์ป่า และพันธุ์พืช ให้ดำเนินการก่อสร้างรั้วป้องกันช้างพร้อมระบบเตือนภัยพลังงานแสงอาทิตย์ และได้รับสนับสนุนงบประมาณจากจังหวัดอุทัยธานี จัดทำรั้วป้องกันช้างแบบเคลื่อนย้ายได้ เพื่อป้องกันช้างป่าออกนอกพื้นที่อนุรักษ์ไปรบกวนประชาชน และใช้ช้างป่าเป็นทรัพยากรการท่องเที่ยว แต่รั้วกันช้างจำเป็นต้องได้รับการบำรุงรักษาอย่างต่อเนื่องทุกวัน ได้แก่ การตรวจสอบระบบไฟฟ้าให้สามารถใช้งานได้ และรายเดือน ได้แก่ การตัดหญ้าตามแนวรั้ว ป้องกันไม่ให้หญ้ายาวมาสัมผัสกับเส้นลวดไฟฟ้า จึงจำเป็นต้องมีการจัดการวัชพืชบริเวณแนวรั้วเป็นประจำทุกเดือน</p> <p>๓. การบำรุงรักษาโป่งเทียม จำนวน ๕ จุด โดยการเติมแร่ธาตุ ให้เพียงพออยู่เสมอ จำนวน ๔ ครั้ง</p> <p>๔. ประชาสัมพันธ์ส่งเสริมเผยแพร่การท่องเที่ยวสัตว์ป่า</p> <p>- การประชาสัมพันธ์เผยแพร่การท่องเที่ยวสัตว์ป่าผ่านช่องทางการสื่อสารออนไลน์จะเป็นอีกช่องทางการสื่อสารที่สำคัญในการพัฒนาการท่องเที่ยวสัตว์ป่า จังหวัดอุทัยธานี ให้เข้าถึงนักท่องเที่ยวกลุ่มเป้าหมายได้รวดเร็ว และกว้างไกลขึ้น จึงจำเป็นต้องมีการบันทึกภาพและกิจกรรมต่างๆ ที่เกิดขึ้น เพื่อคัดสรรขึ้นนำเสนอผ่านช่องทางการสื่อสารออนไลน์ โดยจะขอรับสนับสนุนงบประมาณค่าจ้างเหมาทำสื่อประชาสัมพันธ์ ที่แสดงให้เห็นวิถีชีวิต และพฤติกรรมของสัตว์ป่าตามธรรมชาติ ในรูปแบบภาพถ่ายและคลิปวิดีโอ เผยแพร่สู่สาธารณะ อย่างน้อย ๓๐๐ ภาพ/คลิป</p>
<p><b>๘.๔ กิจกรรมหลักที่ ๔</b> สนับสนุนอุปกรณ์อำนวยความสะดวกพื้นฐานสำหรับบริการการท่องเที่ยวโดยชุมชนมีส่วนร่วม</p> <p><b>งบประมาณ ๘๐,๐๐๐ บาท</b></p> <p><b>ผู้รับผิดชอบ</b> สนง.ทสจ.อน. <b>หน่วยงานที่เกี่ยวข้อง</b></p> <p>- ศูนย์ป่าไม้อุทัยธานี - เขตห้ามล่าสัตว์ป่าห้วยทับเสลา - ห้วยระบำ</p> <p>- สถานีเพาะเลี้ยงสัตว์ป่าห้วยขาแข้ง - องค์การบริหารส่วนตำบลระบำ - กลุ่มวิสาหกิจชุมชนส่งเสริมการท่องเที่ยวสัตว์ป่าตำบลระบำ</p>	<p>สนับสนุนวัสดุ อุปกรณ์ ให้กับชุมชน เพื่อเพิ่มความน่าสนใจของกิจกรรม และเพิ่มความปลอดภัยแก่นักท่องเที่ยว ได้แก่</p> <p>๑. กล้องส่องทางไกล ที่มีความเหมาะสมกับการใช้ส่องสัตว์ชนิดต่าง ๆ ในแต่ละช่วงเวลา ดังนี้</p> <p>๑.๑ กล้องส่องทางไกลสองตา จำนวน ๑๐ ตัว ๑.๒ กล้องส่องทางไกลตาเดียว พร้อมตัวขาตั้งกล้อง จำนวน ๕ ชุด ๑.๓ กล้องส่องทางไกลกลางคืน จำนวน ๒ ตัว</p> <p>๒. หนังสือคู่มือดูนก จำนวน ๑๐ เล่ม เพื่อใช้เป็นคู่มือให้กับผู้นำเที่ยวได้ศึกษาทำความเข้าใจเกี่ยวกับนกได้อย่างถูกต้อง และยังสามารถให้นักท่องเที่ยวใช้ประกอบการดูนก เพื่อเพิ่มความสนุกสนานให้กับกิจกรรมดูนกมากยิ่งขึ้น</p> <p>๓. จัดหาอุปกรณ์สำหรับความปลอดภัยของนักท่องเที่ยว (เสื้อชูชีพ) ในกิจกรรมการท่องเที่ยวทางเรือ จำนวน ๕๐ ตัว</p>
<p><b>๙. หน่วยงานดำเนินการ</b></p>	<p>๑. ศูนย์ป่าไม้อุทัยธานี ๒. เขตห้ามล่าสัตว์ป่าห้วยทับเสลา - ห้วยระบำ ๓. สถานีเพาะเลี้ยงสัตว์ป่าห้วยขาแข้ง ๔. สำนักงานทรัพยากรธรรมชาติและสิ่งแวดล้อมจังหวัดอุทัยธานี</p>

หัวข้อ	รายละเอียด
๑๐. ระยะเวลาในการดำเนินโครงการ	ตุลาคม ๒๕๖๗ - กันยายน ๒๕๖๘
๑๑. งบประมาณ	๑๒,๑๓๘,๐๐๐ บาท (สิบสองล้านหนึ่งแสนสามหมื่นแปดพันบาทถ้วน)
๑๒. ผลผลิต (Output)	<ol style="list-style-type: none"> <li>๑. มีแปลงพืชอาหารสัตว์ป่า จำนวน ๒,๔๐๗ ไร่</li> <li>๒. มีระบบน้ำบาดาลพลังงานแสงอาทิตย์ สำหรับเป็นแหล่งน้ำให้สัตว์ป่าจำนวน ๔ แห่ง</li> <li>๓. มีโปงเทียม จำนวน ๕๙ จุด</li> <li>๔. มีสัตว์ป่าที่เพาะพันธุ์ได้เพิ่มเติมจากภารกิจปกติของสถานีเพาะเลี้ยงฯ ไม่น้อยกว่า ๕๐ ตัว รวมสัตว์ป่าที่ปล่อยสู่ธรรมชาติ ไม่น้อยกว่า ๑๐๐ ตัว</li> <li>๕. มีสื่อ ภาพ/คลิปวิดีโอ แสดงวิถีชีวิต และพฤติกรรมของสัตว์ป่า สำหรับประชาสัมพันธ์ส่งเสริมการท่องเที่ยวสัตว์ป่า อย่างน้อย ๓๐๐ ภาพ/คลิป</li> <li>๖. มีกล้องส่องทางไกล ๑๗ ตัว และหนังสือคู่มือคุณก ๑๐ เล่ม ไว้บริการนักท่องเที่ยวอย่างเพียงพอ</li> <li>๗. มีเสื้อชูชีพ จำนวน ๕๐ ตัว เพื่อเพิ่มความปลอดภัยให้กับนักท่องเที่ยว ในกิจกรรมล่องเรือชมธรรมชาติและสัตว์ป่า</li> </ol>
๑๓. ผลลัพธ์จากการดำเนินโครงการ (Outcome)	<ol style="list-style-type: none"> <li>๑. พื้นที่ที่จัดให้เป็นแหล่งท่องเที่ยวชมสัตว์ป่า มีแหล่งอาหารสัตว์ แร่ธาตุ และแหล่งน้ำที่อุดมสมบูรณ์สำหรับดำรงชีพของสัตว์ป่าอย่างเพียงพอ ไม่ต้องออกไปหากินนอกพื้นที่</li> <li>๒. นักท่องเที่ยวมีโอกาสพบเห็นสัตว์ป่าระหว่างเส้นทางการท่องเที่ยวสูง สร้างแรงดึงดูดให้นักท่องเที่ยวเดินทางมาเที่ยวชมสัตว์ป่ามากยิ่งขึ้น</li> <li>๓. นักท่องเที่ยวเกิดความประทับใจในการบริการการท่องเที่ยวของชุมชน และประทับใจในทรัพยากรธรรมชาติและสัตว์ป่าของพื้นที่มรดกโลกห้วยขาแข้ง</li> <li>๔. นักท่องเที่ยวสามารถทำกิจกรรมศึกษาเรียนรู้ธรรมชาติและสัตว์ป่าได้สะดวกปลอดภัย มากยิ่งขึ้น</li> <li>๕. ชุมชนตำบลละบัวมีรายได้จากการท่องเที่ยวเพิ่มมากขึ้น</li> <li>๖. เศรษฐกิจในภาพรวมของจังหวัดอุทัยธานีดีขึ้น</li> <li>๘. แหล่งมรดกโลกห้วยขาแข้ง เป็นที่รู้จัก และเป็นแหล่งท่องเที่ยวที่คนทั่วประเทศให้ความสนใจมาท่องเที่ยว ทำให้คนตำบลละบัว และคนทั้งจังหวัดอุทัยธานีเกิดความภาคภูมิใจและมีแรงบันดาลใจในการอนุรักษ์ทรัพยากรป่าไม้และสัตว์ป่ามากยิ่งขึ้น</li> </ol>

หัวข้อ	รายละเอียด
๑. ชื่อโครงการ	โครงการแก้ไขปัญหาไฟป่าและหมอกควันพื้นที่วิกฤติ
๒. ชื่อแผนปฏิบัติการ	เรื่องที่ ๒ การบริหารจัดการทรัพยากรธรรมชาติให้เกิดความสมดุลและยั่งยืน
๓. ประเด็นการพัฒนา	ประเด็นการพัฒนาที่ ๔ : การบริหารจัดการทรัพยากรธรรมชาติและสิ่งแวดล้อม ภายใต้สภาวะการเปลี่ยนแปลงภูมิอากาศอย่างสมดุล แบบมีส่วนร่วมของทุกภาคส่วน
๔. หลักการและเหตุผล	<p>ปัญหาไฟป่าและหมอกควันที่เกิดขึ้นในปัจจุบันมีความซับซ้อนและทวีความรุนแรงมากยิ่งขึ้น เนื่องจาก ปัญหาต่าง ๆ เหล่านี้เกี่ยวข้องกับพฤติกรรม จารีต ประเพณีของประชาชนในพื้นที่ ประกอบกับปัญหาไฟป่า และหมอกควันสามารถส่งผลกระทบต่อประชาชนเป็นบริเวณกว้าง ไม่สามารถระบุพื้นที่ที่เกิดได้แน่นอน เหมือนแหล่งกำเนิดอื่น ๆ ดังจะเห็นได้จากปัญหาหมอกควันข้ามแดนจากประเทศอินโดนีเซีย ในปี พ.ศ. ๒๕๕๘ ส่งผลให้พื้นที่หลายจังหวัดในภาคใต้ของประเทศไทยมีหมอกควันปกคลุมหนาแน่น ปริมาณฝุ่นละอองขนาดเล็กเกินค่ามาตรฐานส่งผลกระทบต่อสุขภาพของเด็กและผู้ป่วย ซึ่งปัญหาที่เกิดขึ้นจากหมอกควันข้ามแดนดังกล่าว ทำให้การจัดการปัญหามลพิษอากาศ จากแหล่งกำเนิดมีความยากลำบากมากยิ่งขึ้น</p> <p>ดังนั้น การจัดการปัญหาหมอกควันและไฟป่าจะต้องมีการบริหารจัดการอย่างมีประสิทธิภาพมีความสอดคล้องทั้งบริบทของพื้นที่ ภารกิจของหน่วยงาน และการประสานงาน โดยจะต้องดำเนินไปในลักษณะของการป้องกัน การรณรงค์ ส่งเสริม ประชาสัมพันธ์ ให้เกิดการมีส่วนร่วมอย่างต่อเนื่องของทุกภาคส่วน ต้องมีการพัฒนาปรับปรุงรูปแบบระบบบริหารจัดการ ด้านเทคนิควิชาการ และการใช้เทคโนโลยีที่เหมาะสม ร่วมกับการเสริมสร้างศักยภาพ การจัดการปัญหามลพิษทางอากาศให้แก่องค์กรปกครองส่วนท้องถิ่น และประชาชน รวมถึงการมีระบบการเฝ้าระวัง การเตือนภัย และการประสานงานระหว่างภาคีต่าง ๆ เพื่อให้การจัดการปัญหาเป็นไปอย่างรวดเร็วมีประสิทธิภาพ</p>
๕. วัตถุประสงค์ของโครงการ	<p>๑) เพื่อให้ประเทศไทยสามารถเตรียมการรองรับภัยคุกคามจากหมอกควันข้ามแดน</p> <p>๒) เพื่อป้องกันการเกิดไฟป่าและหมอกควันภายในประเทศและการแพร่กระจายหมอกควันไปยังประเทศใกล้เคียง</p> <p>๓) เพื่อส่งเสริมการมีส่วนร่วมและสร้างความร่วมมือด้านทรัพยากรธรรมชาติและสิ่งแวดล้อมโดยเฉพาะอย่างยิ่งปัญหาหมอกควันข้ามแดนในกลุ่มประชาคมอาเซียนลดหมอกควันมาในประเทศไทย.</p>
๖. ตัวชี้วัดและค่าเป้าหมาย	<p>เชิงปริมาณ : พื้นที่เป้าหมายได้รับการสนับสนุนเพื่อแก้ไขปัญหไฟป่าและหมอกควัน</p> <p>เชิงคุณภาพ : ประชาชน ชุมชน และองค์กรต่าง ๆ ในพื้นที่ที่ได้รับผลกระทบสามารถเตรียมการป้องกันและปรับตัวรองรับผลกระทบที่เกิดขึ้นได้อย่างมีประสิทธิภาพ</p>
๗. พื้นที่เป้าหมาย	จังหวัดอุทัยธานี
กิจกรรมหลัก	<p>๑) กิจกรรมประสานเครือข่ายภาครัฐและภาคประชาชน เพื่อเตรียมความพร้อมในการแก้ไขปัญหไฟป่าและหมอกควัน</p> <p>๒) กิจกรรมรณรงค์ เผยแพร่ และประชาสัมพันธ์ในจังหวัด</p> <p>๓) กิจกรรมเฝ้าระวังสถานการณ์มลพิษทางอากาศ หมอกควันข้ามแดน</p> <p>๔) กิจกรรมติดตามและประสานเครือข่ายเพื่อแก้ไขปัญหตามสถานการณ์เร่งด่วน</p> <p>๕) ค่าใช้จ่ายอื่น ๆ ในการบริหารโครงการแก้ไขปัญหไฟป่าและหมอกควัน</p>

หัวข้อ	รายละเอียด
๙. หน่วยงานดำเนินการ	หน่วยงานผู้รับผิดชอบหลัก : ส่วนทรัพยากรธรรมชาติ สำนักงานทรัพยากรธรรมชาติและสิ่งแวดล้อมจังหวัดอุทัยธานี หน่วยงานที่เกี่ยวข้อง : กรมป่าไม้ กรมอุทยานแห่งชาติ สัตว์ป่า และพันธุ์พืช กรมป้องกันและบรรเทาสาธารณภัย กรมการปกครอง องค์การปกครองส่วนท้องถิ่น
๑๐. ระยะเวลาในการดำเนินโครงการ	๕ ปี (พ.ศ. ๒๕๖๖ – ๒๕๗๐)
๑๑. งบประมาณ	๑,๒๒๔,๔๒๐.- บาท (หนึ่งล้านสองแสนสองหมื่นสี่พันสี่ร้อยยี่สิบบาทถ้วน) แหล่งที่มา : สป.ทส.
๑๒. ผลผลิต (Output)	๑) พื้นที่เสี่ยงการเกิดไฟป่า หมอกควัน จังหวัดอุทัยธานี ๒) พื้นที่ที่คาดว่าจะเป็ต้นตอของหมอกควันรุนแรงซ้ำซาก จากการเผาป่าหรือการเผาในที่โล่ง ปัญหามลพิษข้ามแดนในกลุ่มประชาคมอาเซียนที่ลอยข้ามแดนมาในประเทศไทย
๑๓. ผลลัพธ์จากการดำเนินโครงการ (Outcome)	องค์รปกครองส่วนท้องถิ่น และหน่วยงานที่เกี่ยวข้องในพื้นที่จังหวัด สามารถดำเนินงานตามแผนป้องกันและแก้ไขปัญหาหมอกควันและไฟป่าได้อย่างมีประสิทธิภาพ

## แบบฟอร์มโครงการแบบย่อ (Project Brief)

แผนปฏิบัติการที่ ๓ เรื่อง การบริหารจัดการทรัพยากรน้ำและน้ำบาดาลให้เกิดความสมดุลและยั่งยืน  
 ประเด็นการพัฒนาจังหวัด ๑ ยกระดับมาตรฐานการผลิตเกษตรปลอดภัย เกษตรอินทรีย์ ให้มีมูลค่าเพิ่ม  
 ด้านทรัพยากรน้ำ

หัวข้อ	รายละเอียด
๑. ชื่อโครงการสำคัญ	โครงการเสริมสร้างเครือข่ายชุมชนประมงท้องถิ่นเพื่อบริหารจัดการสัตว์น้ำอ่างเก็บน้ำทับเสลา อำเภอลานสัก จังหวัดอุทัยธานี
๒. ชื่อแผนปฏิบัติการ	แผนปฏิบัติการที่ ๓ เรื่อง การบริหารจัดการทรัพยากรน้ำและน้ำบาดาลให้เกิดความสมดุลและยั่งยืน
๓. ประเด็นการพัฒนา	ประเด็นการพัฒนาที่ ๑ ยกระดับมาตรฐานการผลิตเกษตรปลอดภัย เกษตรอินทรีย์ ให้มีมูลค่าเพิ่ม
๔. หลักการและเหตุผล	<p>อ่างเก็บน้ำทับเสลา อำเภอลานสัก จังหวัดอุทัยธานี มีสัตว์น้ำเป็นทรัพยากรธรรมชาติอย่างหนึ่งที่มีความสำคัญต่อสิ่งมีชีวิต โดยเฉพาะมนุษย์ได้จับสัตว์น้ำขึ้นมาใช้ประโยชน์เพื่อตอบสนองความต้องการเนื่องจากเป็นส่วนหนึ่งของปัจจัยที่สำคัญต่อการดำรงชีวิต ปัจจุบันมีประชากรเพิ่มขึ้น และมีกลุ่มชาวประมงประมาณ ๓๐๐ คน และจากสถิติพบว่ามีการจับสัตว์น้ำจากอ่างเก็บน้ำทับเสลาเกินกำลังการผลิตของธรรมชาติ มีการจับสัตว์น้ำมาใช้ประโยชน์เพิ่มมากขึ้นจนทำให้มีปริมาณสัตว์น้ำในธรรมชาติลดน้อยลง และที่สำคัญมีการลักลอบทำการประมงผิดกฎหมาย แม้ทางราชการได้ออกกฎหมายระเบียบ และมาตรการต่าง ๆ มาควบคุม แต่ทรัพยากรสัตว์น้ำของประเทศก็ยังคงอยู่ในสภาพที่เสื่อมโทรม เนื่องจากความเชื่อ ความเข้าใจของกลุ่มชาวประมง ยังคิดว่าการจัดการทรัพยากรประมงในแหล่งน้ำเป็นหน้าที่ของรัฐเพียงฝ่ายเดียว จะมีกลุ่มชาวประมง ชุมชนส่วนน้อยที่มีจิตสำนึกในการวมกลุ่มมีส่วนร่วมในการจัดการทรัพยากรประมงอย่างเข้มแข็ง ซึ่งจากสถิติการจับกุมผู้กระทำผิดกฎหมาย ๕ ปี ย้อนหลังพบว่ามีผู้กระทำผิดอย่างต่อเนื่อง และมีแนวโน้มที่จะสูงขึ้น ซึ่งสำนักงานประมงจังหวัดอุทัยธานีได้ร่วมกับชุมชนประมงท้องถิ่นดำเนินการแสดงเขตอนุรักษ์โดยการวางทุ่นเขตอนุรักษ์ไปแล้วบางส่วน คิดเป็นพื้นที่ประมาณ ๑ % ของพื้นที่อ่างเก็บน้ำทับเสลา ซึ่งยังคงต้องดำเนินการอีกประมาณ ๙ % ของพื้นที่อ่างเก็บน้ำทับเสลา ซึ่งทุ่นดังกล่าวจะเป็นสัญลักษณ์แสดงอาณาเขตให้ชาวประมงได้เห็นว่าเป็นพื้นที่ดังกล่าวเป็นพื้นที่อนุรักษ์ห้ามทำการประมง ซึ่งในเขตพื้นที่อนุรักษ์ต้องดำเนินการสร้างแหล่งที่อยู่อาศัย หลบซ่อนศัตรู ให้สัตว์น้ำมีแหล่งที่อยู่อาศัย แหล่งวางไข่ เลี้ยงลูกวัยอ่อน และหลบภัย โดยใช้วัสดุธรรมชาติซึ่งมีความเหมาะสมต่อการอนุรักษ์ทรัพยากรสัตว์น้ำ ได้แก่ทางมะพร้าว ไม้ไผ่ และวัสดุธรรมชาติอื่นๆ</p> <p>กรมประมงได้ให้ความสำคัญในการมีส่วนร่วมของชุมชนประมง มีความเข้าใจตามแนวคิดที่ว่าหัวใจความสำเร็จอย่างสูงสุดในการบริหารจัดการทรัพยากรประมง คือ การเสริมสร้างให้เกิดความคิด ความเข้าใจ และนำไปสู่การปฏิบัติในชุมชนชาวประมงให้ได้ ทรัพยากรเป็นของชุมชน ชุมชนต้องบริหารจัดการทรัพยากรประมงชุมชนให้ได้ เพื่อให้เกิดผลสัมฤทธิ์ในการจัดการประมงอย่างแท้จริง คือการมีทรัพยากรประมงไว้ใช้อย่างยั่งยืน BCG จึงจำเป็นต้องดำเนินโครงการเสริมสร้างเครือข่ายชุมชนประมงท้องถิ่นเพื่อบริหารจัดการสัตว์น้ำอ่างเก็บน้ำทับเสลา อำเภอลานสัก จังหวัดอุทัยธานี</p>

หัวข้อ	รายละเอียด
๕. วัตถุประสงค์ของโครงการ	๑. สร้างจิตสำนึกในการอนุรักษ์ทรัพยากรประมงในอ่างเก็บน้ำทับเสลาให้กับชาวประมง ๒. ชุมชนมีส่วนร่วมในการอนุรักษ์ทรัพยากรประมงในอ่างเก็บน้ำทับเสลา ๓. บริหารจัดการทรัพยากรประมงในอ่างเก็บน้ำทับเสลา
๖. ตัวชี้วัดและค่าเป้าหมาย	๑. สร้างชุมชนชาวประมงในการบริหารจัดการทรัพยากรประมงได้เข้มแข็ง และสามารถนำไปขยายผล เป็นแบบอย่างในการดำเนินงานในพื้นที่ชุมชนประมงอื่นได้ ๒. พื้นฟูอ่างเก็บน้ำทับเสลา เพื่อเพิ่มผลผลิตในแหล่งน้ำให้เพิ่มมากขึ้น ไม่น้อยกว่าร้อยละ ๓ ๓. สร้างจิตสำนึกให้ชุมชนชาวประมง ลดการทำประมงด้วยเครื่องมือประมงผิดกฎหมาย พัฒนาต่อยอดอาชีพประมงเพิ่มขึ้นร้อยละ ๓ ๔. ชุมชนชาวประมงมีสัตว์น้ำใช้ประโยชน์และสร้างรายได้อย่างยั่งยืน
๗. พื้นที่เป้าหมาย	อ่างเก็บน้ำทับเสลา ตำบลระบำ อำเภอลานสัก จังหวัดอุทัยธานี
กิจกรรมหลัก	ดำเนินงานร่วมกับกลุ่มอนุรักษ์ทรัพยากรด้านการประมงทับเสลาในพื้นที่ เพื่อสร้างชุมชนประมงในการบริหารจัดการประมงได้อย่างเข้มแข็ง
๘.๑ กิจกรรมหลักที่ ๑  งบประมาณ ผู้รับผิดชอบ   หน่วยงานที่เกี่ยวข้อง	<b>จัดการฝึกอบรมให้ความรู้ สร้างความเข้าใจกับชุมชนประมงท้องถิ่นในการบริหารจัดการทรัพยากรประมงอย่างเข้มแข็ง</b> จำนวน ๓ กลุ่ม เป็นเงิน ๑๐๘,๕๐๐ บาท ผู้รับผิดชอบ ๑. นายบุญชิต พันธุ์แดง ตำแหน่ง ประธานอนุรักษ์ทรัพยากรด้านการประมงทับเสลา ๒. นายนันทพล เสมาทอง ตำแหน่ง เจ้าพนักงานประมงอาวุโส ๓. นายพงศศักดิ์ นิธิกรกุล ตำแหน่ง เจ้าพนักงานประมงอาวุโส - สำนักงานประมงจังหวัดอุทัยธานี - องค์กรประมงชุมชนท้องถิ่น - หน่วยป้องกันและปราบปรามประมงน้ำจืดเขื่อนเจ้าพระยา (ชัยนาท) - ศูนย์วิจัยและพัฒนาการเพาะเลี้ยงสัตว์น้ำจืดอุทัยธานี - สำนักงานทรัพยากรธรรมชาติและสิ่งแวดล้อมจังหวัดอุทัยธานี
๘.๒ กิจกรรมหลักที่ ๒  งบประมาณ ผู้รับผิดชอบ   หน่วยงานที่เกี่ยวข้อง	<b>ดำเนินการกำหนดเขตอนุรักษ์ โดยวางทูนแสดงอาณาเขตพื้นที่</b> จำนวน ๔ จุด เป็นเงิน ๑๕๐,๐๐๐ บาท ผู้รับผิดชอบ ๑. นายบุญชิต พันธุ์แดง ตำแหน่ง ประธานอนุรักษ์ทรัพยากรด้านการประมงทับเสลา ๒. นายนันทพล เสมาทอง ตำแหน่ง เจ้าพนักงานประมงอาวุโส ๓. นายพงศศักดิ์ นิธิกรกุล ตำแหน่ง เจ้าพนักงานประมงอาวุโส - สำนักงานประมงจังหวัดอุทัยธานี - องค์กรประมงชุมชนท้องถิ่น - หน่วยป้องกันและปราบปรามประมงน้ำจืดเขื่อนเจ้าพระยา (ชัยนาท) - ศูนย์วิจัยและพัฒนาการเพาะเลี้ยงสัตว์น้ำจืดอุทัยธานี - องค์กรบริหารส่วนตำบลบางระกำ
๘.๓ กิจกรรมหลักที่ ๓  งบประมาณ ผู้รับผิดชอบ	<b>ดำเนินการสร้างแหล่งที่อยู่อาศัย หลบซ่อนศัตรู ให้สัตว์น้ำมีแหล่งที่อยู่อาศัย แหล่งวางไข่ เลี้ยงลูกวัยอ่อน และหลบภัย ในพื้นที่ดำเนินการ</b> จำนวน ๔ แห่งๆละ ๕๐,๐๐๐ บาท เป็นเงิน ๒๐๐,๐๐๐ บาท ผู้รับผิดชอบ

หัวข้อ	รายละเอียด
หน่วยงานที่เกี่ยวข้อง	๑.นายบุญชิต พันธุ์แดง ตำแหน่ง ประธานอนุรักษัทรพยากรด้านการประมง ทับเสลา๒.นายนันทพล เสมาทอง ตำแหน่ง เจ้าพนักงานประมงอาวุโส ๓.นายพงศักดิ์ นิธิกรกุล ตำแหน่ง เจ้าพนักงานประมงอาวุโส - สำนักงานประมงจังหวัดอุทัยธานี - องค์กรประมงชุมชนท้องถิ่น - สำนักงานโครงการส่งน้ำและบำรุงรักษาทับเสลา
๘.๔ กิจกรรมหลักที่ ๔  งบประมาณ ผู้รับผิดชอบ   หน่วยงานที่เกี่ยวข้อง	<b>ดำเนินการจัดซื้อพันธุ์สัตว์น้ำ เพิ่มปริมาณและผลผลิตสัตว์น้ำให้เป็นแหล่ง            ขยายพันธุ์ในอ่างเก็บน้ำทับเสลา</b> เป็นเงิน ๙๐๐,๐๐๐ บาท ผู้รับผิดชอบ ๑.นายบุญชิต พันธุ์แดง ตำแหน่ง ประธานอนุรักษัทรพยากรด้านการประมง ทับเสลา ๒.นายนันทพล เสมาทอง ตำแหน่ง เจ้าพนักงานประมงอาวุโส ๓.นายพงศักดิ์ นิธิกรกุล ตำแหน่ง เจ้าพนักงานประมงอาวุโส - สำนักงานประมงจังหวัดอุทัยธานี
๘.๕ กิจกรรมหลักที่ ๕  งบประมาณ ผู้รับผิดชอบ   หน่วยงานที่เกี่ยวข้อง	<b>ดำเนินการสำรวจปริมาณสัตว์น้ำในพื้นที่ดำเนินการและจัดเก็บข้อมูล            ติดตาม ประเมินผล และสรุปรายงานผลการดำเนินโครงการ</b> เป็นเงิน ๒๑,๕๐๐ บาท ผู้รับผิดชอบ ๑.นายบุญชิต พันธุ์แดง ตำแหน่ง ประธานอนุรักษัทรพยากรด้านการประมง ทับเสลา๒.นายนันทพล เสมาทอง ตำแหน่ง เจ้าพนักงานประมงอาวุโส ๓.นายพงศักดิ์ นิธิกรกุล ตำแหน่ง เจ้าพนักงานประมงอาวุโส - สำนักงานประมงจังหวัดอุทัยธานี - ศูนย์วิจัยและพัฒนาการเพาะเลี้ยงสัตว์น้ำจืดอุทัยธานี
๙. หน่วยงานดำเนินการ	- สำนักงานประมงจังหวัดอุทัยธานี - ศูนย์วิจัยและพัฒนาการเพาะเลี้ยงสัตว์น้ำจืดอุทัยธานี - หน่วยป้องกันและปราบปรามประมงน้ำจืดเขื่อนเจ้าพระยา (ชัยนาท) - สำนักงานทรัพยากรธรรมชาติและสิ่งแวดล้อมจังหวัดอุทัยธานี - สำนักงานโครงการส่งน้ำและบำรุงรักษาทับเสลา - องค์กรบริหารส่วนตำบลบางระกำ - องค์กรประมงชุมชนท้องถิ่น
๑๐. ระยะเวลาในการดำเนินโครงการ	๑ ตุลาคม ๒๕๖๗ ถึง ๓๐ กันยายน ๒๕๖๘
๑๑. งบประมาณ	๑,๓๘๐,๐๐๐ บาท (หนึ่งล้านสามแสนแปดหมื่นบาทถ้วน)
๑๒. ผลผลิต (Output)	๑. ชาวประมงมีความรู้ความเข้าใจในการบริการทรัพยากรประมง ๒. มีเขตอนุรักษัทรพยากรประมงในอ่างเก็บน้ำทับเสลา ๓. มีแหล่งที่อยู่อาศัย หลบซ่อนศัตรู ให้แก่สัตว์น้ำในอ่างเก็บน้ำทับเสลา ๔. ปริมาณผลผลิตสัตว์น้ำในอ่างเก็บน้ำทับเสลาเพิ่มขึ้น
๑๓. ผลลัพธ์จากการดำเนินโครงการ (Outcome)	๑. ชาวประมงมีจิตสำนึกและมีส่วนร่วมในการอนุรักษัทรพยากรประมง ไม่น้อยกว่า ๒๐๐ ราย ๒. ความอุดมสมบูรณ์ของทรัพยากรประมงในอ่างเก็บน้ำทับเสลาเพิ่มขึ้น ไม่น้อยกว่าร้อยละ ๕

หัวข้อ	รายละเอียด
๑. ชื่อโครงการ	โครงการอนุรักษ์ พัฒนาแหล่งน้ำ และบริหารจัดการน้ำ
๒. ชื่อแผนปฏิบัติการ	แผนปฏิบัติการที่ ๓ เรื่อง การบริหารจัดการทรัพยากรน้ำและน้ำบาดาลให้เกิดความสมดุลและยั่งยืน
๓. ประเด็นการพัฒนา	ประเด็นการพัฒนาที่ ๑ ยกย่องมาตรฐานการผลิตเกษตรปลอดภัย เกษตรอินทรีย์ ให้มีมูลค่าเพิ่ม
๔. หลักการและเหตุผล	ตามที่กรมทรัพยากรน้ำได้จัดทำแผนปฏิบัติการกรมทรัพยากรน้ำ ระยะ ๒๐ ปี (พ.ศ. ๒๕๖๑ - ๒๕๘๐) เพื่อให้บรรลุวิสัยทัศน์กรมทรัพยากรน้ำ “ทรัพยากรน้ำมั่นคง ประชาชนมั่นใจ ใช้ประโยชน์ยั่งยืน” ได้บรรจุแผนงาน/โครงการ ตามความต้องการของประชาชนและสอดคล้องกับยุทธศาสตร์ชาติที่ ๕ ด้านการสร้างการเติบโตคุณภาพชีวิตที่เป็นมิตรต่อสิ่งแวดล้อม ประเด็นที่ ๕ พัฒนาความมั่นคงด้านพลังงานและเกษตรกร ที่เป็นมิตรต่อสิ่งแวดล้อม ซึ่งอาจเป็นความต้องการของเกษตรกรในพื้นที่
๕. วัตถุประสงค์ของโครงการ	๑) เพื่อฟื้นฟูสภาพแหล่งน้ำเดิมให้สามารถกักเก็บน้ำได้อย่างมีประสิทธิภาพ ๒) เพื่อเป็นแหล่งกักเก็บน้ำไว้ในฤดูแล้ง ๓) เพื่อบรรเทาความเดือดร้อนจากอุทกภัยและภัยแล้ง ๔) เพื่อใช้เป็นแหล่งน้ำต้นทุนสำหรับการอุปโภคบริโภคและการเกษตร
๖. ตัวชี้วัดและค่าเป้าหมาย	เชิงปริมาณ: แหล่งน้ำได้รับการอนุรักษ์ พัฒนา และพัฒนา (แห่ง) เชิงคุณภาพ: คริวเรือนได้รับประโยชน์จากการบริหารจัดการทรัพยากรน้ำ (คริวเรือน) กลุ่มเป้าหมาย/ผู้ที่ได้รับผลประโยชน์ ๘,๐๖๙ คริวเรือน
๗. พื้นที่เป้าหมาย	จังหวัดอุทัยธานี
๘. กิจกรรมหลัก	อนุรักษ์ พัฒนา และฟื้นฟูแหล่งน้ำ
๙. หน่วยงานดำเนินการ	สำนักงานทรัพยากรน้ำที่ ๒ กรมทรัพยากรน้ำ
๑๐. ระยะเวลาในการดำเนินโครงการ	๕ ปี (พ.ศ. ๒๕๖๗ - ๒๕๗๐)
๑๑. งบประมาณ	๗๕๓.๓๙๓๑ ล้านบาท
๑๒. ผลผลิต (Output)	แหล่งน้ำได้รับการพัฒนา
๑๓. ผลลัพธ์จากการดำเนินโครงการ (Outcome)	๑) แหล่งน้ำมีปริมาณเก็บกักเพิ่มขึ้น ๒) ประชาชนในพื้นที่ได้ใช้ประโยชน์ในการอุปโภคบริโภคและการเกษตร

หัวข้อ	รายละเอียด
๑. ชื่อโครงการ	โครงการพัฒนาน้ำบาดาลเพื่อการเกษตรด้วยพลังงานแสงอาทิตย์
๒. ชื่อแผนปฏิบัติการ	แผนปฏิบัติการที่ ๓ เรื่อง การบริหารจัดการทรัพยากรน้ำและน้ำบาดาลให้เกิดความสมดุลและยั่งยืน
๓. ประเด็นการพัฒนา	ประเด็นการพัฒนาที่ ๑ ยกระดับมาตรฐานการผลิตเกษตรปลอดภัย เกษตรอินทรีย์ ให้มีมูลค่าเพิ่ม
๔. หลักการและเหตุผล	<p>ประเทศไทยมีพื้นที่เกษตรกรรม ๑๔๙.๒๕ ล้านไร่ เป็นพื้นที่นอกเขตชลประทาน ประมาณ ๑๑๖.๔๘๖ ล้านไร่ ที่ต้องอาศัยน้ำฝนเป็นหลัก ความอุดมสมบูรณ์ของผลผลิตทางการเกษตรจะขึ้นอยู่กับปริมาณน้ำฝนในแต่ละปี อีกทั้งการเปลี่ยนแปลงทางสภาวะภูมิอากาศโลก ทำให้เกิดสภาวะฝนทิ้งช่วง มีผลกระทบรวมถึงพื้นที่เกษตรกรรมในเขตชลประทานที่ปริมาณน้ำในอ่างเก็บน้ำและเขื่อน มีปริมาณน้ำน้อยไม่เพียงพอต่อการประกอบอาชีพการเกษตร มีผลกระทบต่อผลผลิตการเกษตรทำให้เกษตรกรมีรายได้ไม่แน่นอนเกิดภาวะหนี้สินและความเสี่ยงต่อการลงทุน ไม่มีความมั่นคงในอาชีพเกษตรกรรม ในขณะเดียวกันจากภาวะเศรษฐกิจโลกเกิดความไม่แน่นอนทำให้มีแรงงานจากภาคอุตสาหกรรม หรือภาคการท่องเที่ยว และอื่นๆ ส่วนหนึ่งอพยพคืนถิ่นฐานเพื่อประกอบอาชีพการเกษตร ดังนั้น น้ำ คือปัจจัยหลักในการสร้างความมั่นคงของแหล่งน้ำภาคการผลิตด้านการเกษตร เพื่อรองรับสภาวะการดังกล่าว และเพิ่มประสิทธิภาพการกักเก็บน้ำไว้ใช้ในฤดูแล้ง ซึ่งจะช่วยลดผลกระทบที่จะเกิดขึ้นกับเกษตรกรในพื้นที่เสี่ยงภัยแล้ง น้ำบาดาลเป็นแหล่งน้ำที่มีความสำคัญและมีปริมาณกักเก็บจำนวนมาก ที่สามารถพัฒนาเพื่อนำมาใช้ประโยชน์และมีคุณภาพน้ำที่ดีสามารถนำมาใช้ได้ทุกฤดูกาลทั้งปี</p> <p>กรมทรัพยากรน้ำบาดาล จึงได้จัดทำ "โครงการพัฒนาน้ำบาดาลเพื่อการเกษตรด้วยพลังงานแสงอาทิตย์" ขึ้น โดยมีวัตถุประสงค์หลักเพื่อเพิ่มศักยภาพการผลิตภาคเกษตรกรรม และสร้างแนวทางที่จะช่วยให้เกษตรกรไทยแก้ปัญหาความยากจน ลดปัญหาด้านสังคม การย้ายกลับภูมิลำเนา และส่งเสริมอาชีพเกษตรกรรมให้มีความมั่นคงและคุณภาพชีวิตที่ดีขึ้น เพิ่มขีดความสามารถในการแข่งขันทั้งในระดับนานาชาติและเพิ่มประสิทธิภาพการกักเก็บน้ำไว้ในฤดูแล้ง ซึ่งจะช่วยลดผลกระทบที่จะเกิดขึ้นกับเกษตรกรในพื้นที่เสี่ยงภัยแล้ง รวมถึงการแก้ไขปัญหาโดยมุ่งพื้นที่เป้าหมายเกษตรกรชุมชนนอกเขตชลประทานและพื้นที่หาน้ำยากเพื่อจะช่วยเหลือประชาชนได้ครอบคลุมมากที่สุด</p>
๕. วัตถุประสงค์ของโครงการ	<p>๑) เพื่อพัฒนาแหล่งน้ำบาดาลเพื่อการเกษตรในลักษณะของการบูรณาการแหล่งน้ำบาดาลร่วมกับน้ำผิวดิน ในพื้นที่ขาดแคลนน้ำ</p> <p>๒) เพื่อก่อสร้างระบบกระจายน้ำบาดาลเพื่อการเกษตรด้วยพลังงานแสงอาทิตย์ เพื่อสนับสนุนกลุ่มเกษตรกรให้มีการใช้น้ำบาดาลให้เป็นไปอย่างประหยัดและมีประสิทธิภาพ</p> <p>๓) เพื่อส่งมอบการบริหารจัดการบ่อน้ำบาดาล ระบบกระจายน้ำบาดาลเพื่อการเกษตร ให้แก่องค์กรปกครองส่วนท้องถิ่นบริหารจัดการน้ำบาดาลร่วมกับ กลุ่มเกษตรกรอย่างมีประสิทธิภาพ</p>
๖. ตัวชี้วัดและค่าเป้าหมาย	<p>เชิงปริมาณ:</p> <p>๑. จำนวนพื้นที่ที่ได้รับการพัฒนาน้ำบาดาลเพื่อการเกษตรพร้อมระบบกระจายน้ำบาดาล ๖๐ ไร่ต่อพื้นที่</p> <p>๒. จำนวนครัวเรือนของเกษตรกรที่ได้รับประโยชน์ ๘ ครัวเรือนต่อพื้นที่</p> <p>เชิงคุณภาพ:</p> <p>๑. พื้นที่เกษตรกรรมได้รับประโยชน์เพิ่มขึ้น</p> <p>๒. ปริมาณน้ำต้นทุนที่เกษตรกรสามารถนำมาใช้ประโยชน์ไม่น้อยกว่า ๒๑,๖๐๐ ลูกบาศก์เมตรต่อปีต่อพื้นที่</p>

หัวข้อ	รายละเอียด
	กลุ่มเป้าหมาย/ผู้ที่ได้รับผลประโยชน์ เกษตรกรที่ได้รับประโยชน์ไม่น้อยกว่า ๘ ครัวเรือนต่อพื้นที่ พื้นที่ได้รับประโยชน์ไม่น้อยกว่า ๖๐ ไร่ ต่อพื้นที่ ปริมาณน้ำต้นทุนไม่น้อยกว่า ๒๑,๖๐๐ ลูกบาศก์เมตรต่อปีต่อพื้นที่
๗. พื้นที่เป้าหมาย	จังหวัดอุทัยธานี
๘. กิจกรรมหลัก	๑. สำรวจคัดเลือกพื้นที่ที่มีศักยภาพเหมาะสม ๒. การเจาะและพัฒนาบ่อ ๓. การก่อสร้างระบบกระจายน้ำบาดาลเพื่อการเกษตรด้วยพลังงานแสงอาทิตย์ ๔. ติดตามความก้าวหน้าของการดำเนินการ
๙. หน่วยงานดำเนินการ	สำนักทรัพยากรน้ำบาดาล เขต ๒ (สุพรรณบุรี)
๑๐. ระยะเวลาในการดำเนินโครงการ	๕ ปี (พ.ศ. ๒๕๖๖ – ๒๕๗๐)
๑๑. งบประมาณ	๑๐,๑๐๐,๐๐๐ บาท (สิบล้านหนึ่งแสนบาทถ้วน)
๑๒. ผลผลิต (Output)	จำนวนพื้นที่ที่ได้รับการพัฒนาน้ำบาดาลเพื่อการเกษตรพร้อมระบบกระจายน้ำบาดาล ๖๐ ไร่ต่อพื้นที่
๑๓. ผลลัพธ์จากการดำเนินโครงการ (Outcome)	จำนวนครัวเรือนของเกษตรกรที่ได้รับประโยชน์ ๘ ครัวเรือนต่อพื้นที่

หัวข้อ	รายละเอียด
๑. ชื่อโครงการ	โครงการพัฒนาน้ำบาดาลเพื่อการเกษตรแปลงใหญ่ พื้นที่ ๓๐๐ ไร่
๒. ชื่อแผนปฏิบัติการ	แผนปฏิบัติการที่ ๓ เรื่อง การบริหารจัดการทรัพยากรน้ำและน้ำบาดาลให้เกิดความสมดุลและยั่งยืน
๓. ประเด็นการพัฒนา	ประเด็นการพัฒนาที่ ๑ ยกระดับมาตรฐานการผลิตเกษตรปลอดภัย เกษตรอินทรีย์ ให้มีมูลค่าเพิ่ม
๔. หลักการและเหตุผล	<p>ประเทศไทยมีพื้นที่เกษตรกรรม ๑๔๙.๒๕ ล้านไร่ เป็นพื้นที่นอกเขตชลประทาน ประมาณ ๑๑๖.๔๘๖ ล้านไร่ ที่ต้องอาศัยน้ำฝนเป็นหลัก ความอุดมสมบูรณ์ของผลผลิตทางการเกษตรจะขึ้นอยู่กับปริมาณน้ำฝนในแต่ละปี การเปลี่ยนแปลงทางสภาวะภูมิอากาศโลก ทำให้เกิดสภาวะฝนทิ้งช่วง มีผลกระทบรวมถึงพื้นที่เกษตรกรรมในเขตชลประทานที่ปริมาณน้ำในอ่างเก็บน้ำและเขื่อน มีปริมาณน้ำน้อย ไม่เพียงพอต่อการประกอบอาชีพการเกษตร มีผลกระทบต่อผลผลิตการเกษตรทำให้เกษตรกรมีรายได้ไม่แน่นอน ोनเกิดภาวะหนี้สินและความเสี่ยงต่อการลงทุน ไม่มีความมั่นคงในอาชีพเกษตรกรรม ในขณะที่เดียวกันจากสภาวะเศรษฐกิจโลกเกิดความไม่แน่นอนทำให้มีแรงงานจากภาคอุตสาหกรรมหรือภาคการท่องเที่ยว และอื่นๆ ส่วนหนึ่งอพยพคืนถิ่นฐานเพื่อประกอบอาชีพการเกษตร ดังนั้น น้ำ คือปัจจัยหลักในการสร้างความมั่นคงของแหล่งน้ำภาคการผลิตด้านการเกษตร เพื่อรองรับสภาวะการดังกล่าว และเพิ่มประสิทธิภาพการกักเก็บน้ำไว้ใช้ในฤดูแล้ง ซึ่งจะช่วยลดผลกระทบที่จะเกิดขึ้นกับเกษตรกรในพื้นที่เสี่ยงภัยแล้ง น้ำบาดาลเป็นแหล่งน้ำที่มีความสำคัญและมีปริมาณกักเก็บจำนวนมาก ที่สามารถพัฒนาเพื่อนำมาใช้ประโยชน์และมีคุณภาพน้ำที่ดีสามารถนำมาใช้ได้ทุกฤดูกาลทั้งปี</p> <p>กรมทรัพยากรน้ำบาดาล จึงได้จัดทำ "โครงการพัฒนาน้ำบาดาลเพื่อการเกษตรแปลงใหญ่ พื้นที่ ๓๐๐ ไร่" ขึ้น โดยมีวัตถุประสงค์หลักเพื่อเพิ่มศักยภาพการผลิตภาคเกษตรกรรม และสร้างแนวทางที่จะช่วยให้เกษตรกรไทยแก้ปัญหาความยากจน ลดปัญหาด้านสังคม การย้ายกลับภูมิลำเนา และส่งเสริมอาชีพเกษตรกรรมให้มีความมั่นคงและคุณภาพชีวิตที่ดีขึ้น เพิ่มขีดความสามารถในการแข่งขันทั้งในระดับนานาชาติและเพิ่มประสิทธิภาพการกักเก็บน้ำไว้ในฤดูแล้ง ซึ่งจะช่วยลดผลกระทบที่จะเกิดขึ้นกับเกษตรกรในพื้นที่เสี่ยงภัยแล้ง รวมถึงการแก้ไขปัญหาโดยมุ่งพื้นที่เป้าหมายเกษตรกรชุมชนนอกเขตชลประทานและพื้นที่หาน้ำยากเพื่อจะช่วยเหลือประชาชนได้ครอบคลุมมากที่สุด</p>
๕. วัตถุประสงค์ของโครงการ	<p>๑) เพื่อพัฒนาแหล่งน้ำบาดาลเพื่อการเกษตรในลักษณะของการบูรณาการแหล่งน้ำบาดาลร่วมกับน้ำผิวดิน ในพื้นที่ขาดแคลนน้ำ</p> <p>๒) เพื่อก่อสร้างระบบกระจายน้ำบาดาลเพื่อการเกษตรด้วยพลังงานแสงอาทิตย์ เพื่อสนับสนุนกลุ่มเกษตรกรให้มีการใช้น้ำบาดาลให้เป็นไปอย่างประหยัดและมีประสิทธิภาพ</p> <p>๓) เพื่อส่งมอบการบริหารจัดการบ่อน้ำบาดาล ระบบกระจายน้ำบาดาลเพื่อการเกษตร ให้แก่องค์กรปกครองส่วนท้องถิ่นบริหารจัดการน้ำบาดาลร่วมกับ กลุ่มเกษตรกรอย่างมีประสิทธิภาพ</p>
๖. ตัวชี้วัดและค่าเป้าหมาย	<p>เชิงปริมาณ:</p> <p>๑. จำนวนพื้นที่ที่ได้รับการพัฒนาน้ำบาดาลเพื่อการเกษตรพร้อมระบบกระจายน้ำบาดาล พื้นที่ ๓๐๐ ไร่ต่อพื้นที่</p> <p>๒. จำนวนครัวเรือนของเกษตรกรที่ได้รับประโยชน์ ๑๐ ครัวเรือนต่อพื้นที่</p> <p>เชิงคุณภาพ:</p> <p>๑. พื้นที่เกษตรกรรมได้รับประโยชน์เพิ่มขึ้น</p> <p>๒. ปริมาณน้ำต้นทุนที่เกษตรกรสามารถนำมาใช้ประโยชน์ไม่น้อยกว่า ๖๔,๘๐๐ ลูกบาศก์เมตรต่อปีต่อพื้นที่</p>

หัวข้อ	รายละเอียด
	กลุ่มเป้าหมาย/ผู้ที่ได้รับผลประโยชน์ เกษตรกรที่ได้รับประโยชน์ไม่น้อยกว่า ๑๐ ครัวเรือนต่อพื้นที่ พื้นที่ได้รับประโยชน์ไม่น้อยกว่า ๓๐๐ ไร่ ต่อพื้นที่ ปริมาณน้ำต้นทุนไม่น้อยกว่า ๖๔,๘๘๐๐ ลูกบาศก์เมตรต่อปีต่อพื้นที่
๗. พื้นที่เป้าหมาย	จังหวัดอุทัยธานี
๘. กิจกรรมหลัก	๑. สำรวจคัดเลือกพื้นที่ที่มีศักยภาพเหมาะสม ๒. การเจาะและพัฒนาบ่อ ๓. การก่อสร้างระบบกระจายน้ำบาดาลเพื่อการเกษตรแปลงใหญ่ ๔. ติดตามความก้าวหน้าของการดำเนินการ
๙. หน่วยงานดำเนินการ	สำนักทรัพยากรน้ำบาดาล เขต ๒ (สุพรรณบุรี)
๑๐. ระยะเวลาในการดำเนินโครงการ	๕ ปี (พ.ศ. ๒๕๖๖ – ๒๕๗๐)
๑๑. งบประมาณ	๓๕,๑๕๐,๐๐๐ บาท สามสิบล้านหนึ่งแสนห้าหมื่นบาทถ้วน)
๑๒. ผลผลิต (Output)	จำนวนพื้นที่ที่ได้รับการพัฒนาน้ำบาดาลเพื่อการเกษตรพร้อมระบบกระจายน้ำบาดาล ๓๐๐ ไร่ต่อพื้นที่
๑๓. ผลลัพธ์จากการดำเนินโครงการ (Outcome)	จำนวนครัวเรือนของเกษตรกรที่ได้รับประโยชน์ ๑๐ ครัวเรือนต่อพื้นที่

หัวข้อ	รายละเอียด
๑. ชื่อโครงการ	โครงการพัฒนาน้ำบาดาลเพื่อการเกษตรแปลงใหญ่ พื้นที่ ๕๐๐ ไร่
๒. ชื่อแผนปฏิบัติการ	แผนปฏิบัติการที่ ๓ เรื่อง การบริหารจัดการทรัพยากรน้ำและน้ำบาดาลให้เกิดความสมดุลและยั่งยืน
๓. ประเด็นการพัฒนา	ประเด็นการพัฒนาที่ ๑ ยกระดับมาตรฐานการผลิตเกษตรปลอดภัย เกษตรอินทรีย์ ให้มีมูลค่าเพิ่ม
๔. หลักการและเหตุผล	<p>ประเทศไทยมีพื้นที่เกษตรกรรม ๑๔๙.๒๕ ล้านไร่ เป็นพื้นที่นอกเขตชลประทาน ประมาณ ๑๑๖.๔๘๖ ล้านไร่ ที่ต้องอาศัยน้ำฝนเป็นหลัก ความอุดมสมบูรณ์ของผลผลิตทางการเกษตรจะขึ้นอยู่กับปริมาณน้ำฝนในแต่ละปีทั้งการเปลี่ยนแปลงทางสภาวะภูมิอากาศโลก ทำให้เกิดสภาวะฝนทิ้งช่วง มีผลกระทบรวมถึงพื้นที่เกษตรกรรมในเขตชลประทานที่ปริมาณน้ำในอ่างเก็บน้ำและเขื่อน มีปริมาณน้ำน้อยไม่เพียงพอต่อการประกอบอาชีพการเกษตร มีผลกระทบต่อผลผลิตการเกษตรทำให้เกษตรกรมีรายได้ไม่แน่นอนก่อให้เกิดภาวะหนี้สินและความเสี่ยงต่อการลงทุน ไม่มีความมั่นคงในอาชีพเกษตรกรรม ในขณะที่ยวกันจากสภาวะเศรษฐกิจโลกเกิดความไม่แน่นอนทำให้มีแรงงานจากภาคอุตสาหกรรม หรือภาคการท่องเที่ยว และอื่นๆ ส่วนหนึ่งอพยพคืนถิ่นฐานเพื่อประกอบอาชีพการเกษตร ดังนั้น น้ำ คือปัจจัยหลักในการสร้างความมั่นคงของแหล่งน้ำภาคการผลิตด้านการเกษตร เพื่อรองรับสภาวะการดังกล่าว และเพิ่มประสิทธิภาพการกักเก็บน้ำไว้ใช้ในฤดูแล้ง ซึ่งจะช่วยลดผลกระทบที่จะเกิดขึ้นกับเกษตรกรในพื้นที่เสี่ยงภัยแล้ง น้ำบาดาลเป็นแหล่งน้ำที่มีความสำคัญและมีปริมาณกักเก็บจำนวนมาก ที่สามารถพัฒนาเพื่อนำมาใช้ประโยชน์และมีคุณภาพน้ำที่ดีสามารถนำมาใช้ได้ทุกฤดูกาลทั้งปี</p> <p>กรมทรัพยากรน้ำบาดาล จึงได้จัดทำ "โครงการพัฒนาน้ำบาดาลเพื่อการเกษตรแปลงใหญ่ พื้นที่ ๕๐๐ ไร่" ขึ้น โดยมีวัตถุประสงค์หลักเพื่อเพิ่มศักยภาพการผลิตภาคเกษตรกรรม และสร้างแนวทางที่จะช่วยให้เกษตรกรไทยแก้ปัญหาความยากจน ลดปัญหาด้านสังคม การย้ายกลับภูมิลำเนา และส่งเสริมอาชีพเกษตรกรรมให้มีความมั่นคงและคุณภาพชีวิตที่ดีขึ้น เพิ่มขีดความสามารถในการแข่งขันทั้งในระดับนานาชาติและเพิ่มประสิทธิภาพการกักเก็บน้ำไว้ในฤดูแล้ง ซึ่งจะช่วยลดผลกระทบที่จะเกิดขึ้นกับเกษตรกรในพื้นที่เสี่ยงภัยแล้ง รวมถึงการแก้ไขปัญหาโดยมุ่งพื้นที่เป้าหมายเกษตรกรชุมชนนอกเขตชลประทานและพื้นที่หาน้ำยากเพื่อจะช่วยเหลือประชาชนได้ครอบคลุมมากที่สุด</p>
๕. วัตถุประสงค์ของโครงการ	<p>๑) เพื่อพัฒนาแหล่งน้ำบาดาลเพื่อการเกษตรในลักษณะของการบูรณาการแหล่งน้ำบาดาลร่วมกับน้ำผิวดิน ในพื้นที่ขาดแคลนน้ำ</p> <p>๒) เพื่อก่อสร้างระบบกระจายน้ำบาดาลเพื่อการเกษตรแปลงใหญ่ เพื่อสนับสนุนกลุ่มเกษตรกรให้มีการใช้น้ำบาดาลให้เป็นไปอย่างประหยัดและมีประสิทธิภาพ</p> <p>๓) เพื่อส่งมอบการบริหารจัดการบ่อน้ำบาดาล ระบบกระจายน้ำบาดาลเพื่อการเกษตร ให้แก่องค์กรปกครองส่วนท้องถิ่นบริหารจัดการน้ำบาดาลร่วมกับ กลุ่มเกษตรกรอย่างมีประสิทธิภาพ</p>
๖. ตัวชี้วัดและค่าเป้าหมาย	<p>เชิงปริมาณ:</p> <p>๑. จำนวนพื้นที่ที่ได้รับการพัฒนาน้ำบาดาลเพื่อการเกษตรพร้อมระบบกระจายน้ำบาดาล พื้นที่ ๕๐๐ ไร่ต่อพื้นที่</p> <p>๒. จำนวนครัวเรือนของเกษตรกรที่ได้รับประโยชน์ ๑๕ ครัวเรือนต่อพื้นที่</p> <p>เชิงคุณภาพ:</p> <p>๑. พื้นที่เกษตรกรรมได้รับประโยชน์เพิ่มขึ้น</p> <p>๒. ปริมาณน้ำต้นทุนที่เกษตรกรสามารถนำมาใช้ประโยชน์ไม่น้อยกว่า ๑๒๙,๖๐๐ ลูกบาศก์เมตรต่อปีต่อพื้นที่</p>

หัวข้อ	รายละเอียด
	กลุ่มเป้าหมาย/ผู้ที่ได้รับผลประโยชน์ เกษตรกรที่ได้รับประโยชน์ไม่น้อยกว่า ๑๕ ครัวเรือนต่อพื้นที่ พื้นที่ได้รับประโยชน์ไม่น้อยกว่า ๕๐๐ ไร่ ต่อพื้นที่ ปริมาณน้ำต้นทุนไม่น้อยกว่า ๑๒๙,๖๐๐ ลูกบาศก์เมตรต่อปีต่อพื้นที่
๗. พื้นที่เป้าหมาย	จังหวัดอุทัยธานี
๘. กิจกรรมหลัก	๑. สำรวจคัดเลือกพื้นที่ที่มีศักยภาพเหมาะสม ๒. การเจาะและพัฒนาบ่อ ๓. การก่อสร้างระบบกระจายน้ำบาดาลเพื่อการเกษตรแปลงใหญ่ ๔. ติดตามความก้าวหน้าของการดำเนินการ
๙. หน่วยงานดำเนินการ	สำนักทรัพยากรน้ำบาดาล เขต ๒ (สุพรรณบุรี)
๑๐. ระยะเวลาในการดำเนินโครงการ	๕ ปี (พ.ศ. ๒๕๖๖ – ๒๕๗๐)
๑๑. งบประมาณ	๖๘,๗๐๐,๐๐๐ บาท (หกสิบบแปดล้านเจ็ดแสนบาทถ้วน)
๑๒. ผลผลิต (Output)	จำนวนพื้นที่ที่ได้รับการพัฒนาน้ำบาดาลเพื่อการเกษตรพร้อมระบบกระจายน้ำบาดาล ๕๐๐ ไร่ต่อพื้นที่
๑๓. ผลลัพธ์จากการดำเนินโครงการ (Outcome)	จำนวนครัวเรือนของเกษตรกรที่ได้รับประโยชน์ ๑๕ ครัวเรือนต่อพื้นที่

หัวข้อ	รายละเอียด
๑. ชื่อโครงการ	โครงการจัดหาแหล่งน้ำบาดาลระยะไกลเพื่อแก้ปัญหาในพื้นที่แล้งซ้ำซากหรือน้ำเค็ม
๒. ชื่อแผนปฏิบัติการ	แผนปฏิบัติการที่ ๓ เรื่อง การบริหารจัดการทรัพยากรน้ำและน้ำบาดาลให้เกิดความสมดุลและยั่งยืน
๓. ประเด็นการพัฒนา	ประเด็นการพัฒนาที่ ๑ ยกระดับมาตรฐานการผลิตเกษตรปลอดภัย เกษตรอินทรีย์ ให้มีมูลค่าเพิ่ม
๔. หลักการและเหตุผล	<p>ปัจจุบันนอกจากความต้องการใช้น้ำของประชากรที่เพิ่มสูงขึ้นจากการขยายตัวของชุมชนแล้ว ผลกระทบจากปัญหาความแห้งแล้งซึ่งรุนแรงขึ้นทุกปี ยังส่งผลให้หลายพื้นที่ที่เป็นพื้นที่ขาดแคลนน้ำ มีปัญหาคุณภาพน้ำกร่อยเค็ม จึงมีความต้องการน้ำเพิ่มมากขึ้น แหล่งน้ำผิวดินที่มีในพื้นที่ก็มักจะมึ้นน้ำเพียงพอให้ใช้เพื่อการอุปโภคบริโภคเพียงแคในช่วงฤดูฝนเท่านั้น ส่วนน้ำบาดาลในพื้นที่ก็ไม่สามารถพัฒนาขึ้นมาใช้ประโยชน์ได้เนื่องจากมีศักยภาพต่ำ หรือมีชั้นน้ำบาดาลอยู่ในระดับลึกและถูกปิดทับด้วยชั้นดินเหนียวหนา ส่งผลให้ต้องลงทุนสูงในการพัฒนา หรือในบางพื้นที่มีปัญหาด้านคุณภาพน้ำบาดาล ได้แก่ น้ำกร่อย - เค็ม หรือมีสารละลายเหล็ก/แมงกานีสสูงเกินมาตรฐานน้ำดื่มขององค์การอนามัยโลก เป็นต้น ส่งผลให้หน่วยงานต่างๆ ทั้งภาครัฐ เอกชนและองค์กรปกครองส่วนท้องถิ่นที่มีหน้าที่และความรับผิดชอบในการจัดหา น้ำ ต้องให้ความช่วยเหลือในช่วงฤดูแล้ง หรือยามเกิดวิกฤตภัยแล้ง</p> <p>กรมทรัพยากรน้ำบาดาล กระทรวงทรัพยากรธรรมชาติและสิ่งแวดล้อม จึงได้จัดทำโครงการจัดหาแหล่งน้ำบาดาลระยะไกลเพื่อแก้ปัญหาในพื้นที่แล้งซ้ำซากหรือน้ำเค็ม เพื่อแก้ไขปัญหาการขาดแคลนน้ำของพื้นที่ดังกล่าว เพื่อให้ประชาชนมีน้ำสำหรับการอุปโภคบริโภคที่มีคุณภาพดีและมีปริมาณเพียงพอครอบคลุมทุกพื้นที่ สามารถตอบสนองต่อความต้องการใช้น้ำของประชาชนได้อย่างทันทั่วถึง และเพื่อเป็นจุดให้บริการน้ำในยามเกิดวิกฤตภัยแล้งด้วย โดยการจัดหาแหล่งน้ำบาดาลในพื้นที่ที่มีศักยภาพเหมาะสมเพื่อส่งให้กับพื้นที่เป้าหมายที่มีความต้องการน้ำและประสบปัญหาขาดแคลนน้ำด้วยเทคโนโลยีการส่งน้ำระยะไกล</p>
๕. วัตถุประสงค์ของโครงการ	เพื่อเจาะและพัฒนาบ่อน้ำบาดาลในพื้นที่ที่มีศักยภาพเหมาะสม พร้อมก่อสร้างระบบประปาบาดาลด้วยเทคโนโลยีการส่งน้ำระยะไกล เพื่อส่งให้กับพื้นที่เป้าหมายที่เสี่ยงประสบปัญหาภัยแล้งหรือมีปัญหาด้านคุณภาพน้ำ หรือพื้นที่ที่มีระบบประปาแล้วแต่ไม่สามารถจ่ายน้ำได้ครอบคลุมและเพียงพอต่อความต้องการใช้น้ำของประชาชน
๖. ตัวชี้วัดและค่าเป้าหมาย	<p>เชิงปริมาณ : เจาะและพัฒนาบ่อน้ำบาดาล พร้อมก่อสร้างระบบประปาบาดาลให้กับพื้นที่เป้าหมาย ดังนี้</p> <p>รูปแบบที่ ๑ ปริมาณน้ำ ๑๗๕,๒๐๐ ลบ.ม. ต่อปี ประชาชนได้รับประโยชน์ได้ไม่น้อยกว่า ๑๕๐ ครัวเรือน ต่อพื้นที่</p> <p>รูปแบบที่ ๒ ปริมาณน้ำ ๒๖๒,๘๐๐ ลบ.ม. ต่อปี ประชาชนได้รับประโยชน์ไม่น้อยกว่า ๗๕๐ ครัวเรือน ต่อพื้นที่</p> <p>เชิงคุณภาพ: แก้ปัญหาขาดแคลนน้ำเพื่ออุปโภคบริโภคให้กับประชาชนในหมู่บ้านที่ขาดแคลนน้ำ เสี่ยงภัยแล้งหรือมีปัญหาด้านคุณภาพน้ำและศักยภาพน้ำบาดาล ให้มีน้ำเพื่อการอุปโภคบริโภคอย่างเพียงพอและสมบูรณ์เพิ่มขึ้น</p> <p>กลุ่มเป้าหมาย/ผู้ได้รับผลประโยชน์</p> <p>รูปแบบที่ ๑ ประชาชนได้รับประโยชน์ได้ไม่น้อยกว่า ๑๕๐ ครัวเรือน ต่อพื้นที่</p> <p>รูปแบบที่ ๒ ประชาชนได้รับประโยชน์ไม่น้อยกว่า ๗๕๐ ครัวเรือน ต่อพื้นที่</p>
๗. พื้นที่เป้าหมาย	จังหวัดอุทัยธานี

หัวข้อ	รายละเอียด
๘. กิจกรรมหลัก	<p>๑) สำรวจพื้นที่ดำเนินโครงการ ซึ่งแจ้งทำความเข้าใจกับประชาชนในพื้นที่เป้าหมายและหน่วยงานที่</p> <p>๒) ก่อสร้างระบบประปาบาดาลก่อสร้างระบบประปาบาดาลพร้อมติดตั้งเครื่องสูบน้ำและวางท่อกระจายน้ำ</p> <p>๓) การบริหารจัดการโครงการ ซึ่งแจ้งและนำเสนอแนวทางการดำเนินโครงการ พร้อมทั้งรับฟังข้อคิดเห็น ข้อเสนอแนะ ความต้องการ ปัญหาและอุปสรรคแก่ผู้มีส่วนได้ส่วนเสียและผู้ที่เกี่ยวข้อง และติดตามประเมินผลการดำเนินโครงการ ควบคุมการก่อสร้าง บริหารสัญญา จัดทำรายงานทางวิชาการและอื่นๆ</p>
๙. หน่วยงานดำเนินการ	สำนักทรัพยากรน้ำบาดาล เขต ๒ (สุพรรณบุรี)
๑๐. ระยะเวลาในการดำเนินโครงการ	๕ ปี (พ.ศ. ๒๕๖๖ - ๒๕๗๐)
๑๑. งบประมาณ	<p>รูปแบบที่ ๑ แห่งละ ๑๒,๓๔๓,๖๐๐ บาท (สิบสองล้านสามแสนสี่หมื่นสามพันหก ร้อยบาทถ้วน)</p> <p>รูปแบบที่ ๒ แห่งละ ๓๓,๔๗๕,๔๐๐ บาท (สามสิบสามล้านสี่แสนเจ็ดหมื่นห้าพันสี่ ร้อยบาทถ้วน)</p>
๑๒. ผลผลิต (Output)	เจาะและพัฒนาบ่อน้ำบาดาล พร้อมก่อสร้างระบบประปาบาดาลให้กับพื้นที่เป้าหมาย
๑๓. ผลลัพธ์จากการดำเนินโครงการ (Outcome)	แก้ปัญหาขาดแคลนน้ำเพื่ออุปโภคบริโภคให้กับประชาชนในหมู่บ้านที่ขาดแคลนน้ำ เสียภัยแล้งหรือมีปัญหาคูณภาพน้ำและศักยภาพน้ำบาดาล ให้มีน้ำเพื่อการอุปโภคบริโภคอย่างเพียงพอและสมบูรณ์เพิ่มขึ้น

หัวข้อ	รายละเอียด
๑. ชื่อโครงการ	โครงการพัฒนาน้ำบาดาลเพื่อความมั่นคงระดับชุมชน
๒. ชื่อแผนปฏิบัติการ	แผนปฏิบัติการที่ ๓ เรื่อง การบริหารจัดการทรัพยากรน้ำและน้ำบาดาลให้เกิดความสมดุลและยั่งยืน
๓. ประเด็นการพัฒนา	ประเด็นการพัฒนาที่ ๑ ยกระดับมาตรฐานการผลิตเกษตรปลอดภัย เกษตรอินทรีย์ ให้มีมูลค่าเพิ่ม
๔. หลักการและเหตุผล	<p>จากสถานการณ์น้ำฤดูแล้ง ซึ่งมีแนวโน้มค่อนข้างวิกฤติช่วงกลางปี สำนักงานทรัพยากรน้ำแห่งชาติ คาดการณ์ว่าปริมาณฝนที่จะตกจะต่ำกว่าปกติ ๕๐% ในขณะที่ปริมาณน้ำจากแหล่งน้ำขนาดใหญ่มีแนวโน้มที่จะลดลง อยู่ในเกณฑ์เฝ้าระวังน้ำน้อย ต้องรักษาไว้เพื่อให้สามารถใช้ได้อย่างเพียงพอสำหรับ ๓ กิจกรรมหลัก ได้แก่ เพื่อการอุปโภคบริโภค รักษาระบบนิเวศ และผลิตค่าน้ำเค็ม ส่งผลให้ปริมาณน้ำไม่เพียงพอกับความต้องการของประชาชน ทำให้มีความเสี่ยงที่จะประสบปัญหาวิกฤติภัยแล้งอย่างรุนแรง ซึ่งเป็นปัญหาที่ต้องได้รับการแก้ไขอย่างเร่งด่วน หน่วยงานต่างๆ ทั้งภาครัฐ เอกชนและองค์กรปกครองส่วนท้องถิ่น ที่มีหน้าที่และความรับผิดชอบในการจัดหาแหล่งน้ำเพื่อใช้สำหรับการอุปโภคบริโภค ต้องดำเนินการจัดหาแหล่งน้ำเพื่อตอบสนองต่อความการใช้ของประชาชนในพื้นที่ประสบภัยแล้ง และประชาชนในพื้นที่เสี่ยงภัยแล้งได้อย่างทันท่วงที</p> <p>อีกทั้ง ความเจริญเติบโตทางด้านเศรษฐกิจและสังคมที่มากขึ้น ทำให้การขยายตัวของความเป็นเมืองมากขึ้น ชุมชนมีขนาดใหญ่ขึ้น ความต้องการน้ำเพื่อการอุปโภคบริโภคจึงมากขึ้นตามไปด้วย ปัญหาเรื่องน้ำจึงเป็นปัญหา ที่ได้รับความสำคัญเป็นลำดับแรกๆ เนื่องจากวิกฤติด้านน้ำมีแนวโน้มจะทวีความรุนแรงมากขึ้น ประเทศที่ขาดการบริหารจัดการทรัพยากรน้ำที่ดี และไม่มีความมั่นคงในด้านน้ำ จะพบกับอุปสรรคและข้อจำกัดต่างๆ ในการพัฒนาเศรษฐกิจและสังคม ดังนั้น การสร้างความมั่นคงทางด้านน้ำ จึงเป็นสิ่งจำเป็นอย่างยิ่งต่อการพัฒนาทางเศรษฐกิจและสังคมของประเทศไทย</p> <p>เพื่อเป็นการแก้ไขปัญหาดังกล่าว และเพิ่มความมั่นคงในการเข้าถึงแหล่งน้ำ อีกทั้งเพื่อช่วยบรรเทาความเดือดร้อนให้กับประชาชนยามเกิดสภาวะภัยพิบัติ กรมทรัพยากรน้ำบาดาล จึงได้จัดทำ “โครงการพัฒนาน้ำบาดาลเพื่อความมั่นคงระดับชุมชน” ขึ้นโดยได้ทำการสำรวจความเหมาะสมทั้งเชิงปริมาณและคุณภาพน้ำบาดาลเพื่อให้ทราบถึงศักยภาพน้ำบาดาลที่เหมาะสมสำหรับการวางแผนในการบริหารจัดการทรัพยากรน้ำบาดาล โดยมีพื้นที่สำรวจประเทศ ซึ่งจากการสำรวจพบว่าพื้นที่ศักยภาพหลายพื้นที่ที่มีความเหมาะสมในการดำเนินโครงการ จึงขอเสนอ “โครงการพัฒนาน้ำบาดาลเพื่อความมั่นคงระดับชุมชน”</p>
๕. วัตถุประสงค์ของโครงการ	<p>๑. เพื่อการพัฒนาบ่อน้ำบาดาล และก่อสร้างระบบกระจายน้ำบาดาลเพื่อความมั่นคงระดับชุมชน ในพื้นที่ที่มีศักยภาพน้ำบาดาลเหมาะสมทั้งปริมาณและคุณภาพ เพื่อรองรับการแก้ปัญหาการขาดแคลนน้ำสะอาดเพื่ออุปโภคบริโภคเมื่อเกิดสภาวะภัยพิบัติ</p> <p>๒. เพื่อส่งเสริมให้กลุ่มประชาชนที่ใช้น้ำบาดาลในพื้นที่มีส่วนร่วมในการบริหารจัดการน้ำบาดาลและส่งเสริมให้มีการใช้น้ำบาดาลอย่างคุ้มค่า มีประสิทธิภาพ และยั่งยืน</p>
๖. ตัวชี้วัดและค่าเป้าหมาย	<p>เชิงปริมาณ :</p> <p>๑) ได้ผลการเจาะน้ำบาดาลในพื้นที่ที่เหมาะสมเพื่อนำข้อมูลไปดำเนินการต่อไปในโครงการพัฒนาน้ำบาดาลอื่นที่เกี่ยวข้อง</p> <p>๒) มีระบบกระจายน้ำบาดาลให้แก่ชุมชน</p> <p>เชิงคุณภาพ:</p>

หัวข้อ	รายละเอียด
	<p>๑) มีข้อมูลพื้นที่แหล่งน้ำบาดาลที่มีศักยภาพน้ำบาดาลเหมาะสม ทั้งปริมาณและคุณภาพ สำหรับใช้ในการวางแผนบริหารจัดการทรัพยากรน้ำบาดาลในการเพิ่มความมั่นคงด้านน้ำ เพื่อการอุปโภคบริโภค ซึ่งประชาชนได้รับผลประโยชน์ไม่น้อยกว่า ๒๐๐ ครัวเรือนต่อพื้นที่</p> <p>๒) มีข้อมูลความคุ้มค่าการใช้น้ำบาดาลของโครงการ</p> <p>๓) ประชาชนมีแหล่งน้ำที่มีศักยภาพน้ำบาดาลเหมาะสมทั้งปริมาณและคุณภาพ เพื่อรองรับการแก้ปัญหาการขาดแคลนน้ำสะอาดเพื่ออุปโภคบริโภคเมื่อเกิดสภาวะภัยพิบัติ</p> <p>๔) มีแหล่งน้ำสะอาดสำหรับประชาชนเพื่อการอุปโภคและบริโภคไม่น้อยกว่า ๘๗,๘๐๐ ลูกบาศก์เมตรต่อปีต่อพื้นที่ ซึ่งเป็นไปตามมาตรฐานน้ำบาดาลที่ใช้บริโภคได้ ตามประกาศกระทรวงทรัพยากรธรรมชาติและสิ่งแวดล้อม เรื่อง กำหนดหลักเกณฑ์และมาตรการในทางวิชาการสำหรับการป้องกัน ด้านสาธารณสุขและการป้องกันในเรื่องสิ่งแวดล้อมเป็นพิษ พ.ศ. ๒๕๕๑ ตีพิมพ์ในราชกิจจานุเบกษา เล่ม ๑๒๕ ตอนพิเศษ ๘๕ ง ลงวันที่ ๒๑ พฤษภาคม ๒๕๕๒</p> <p><b>กลุ่มเป้าหมาย/ผู้ที่ได้รับผลประโยชน์</b> ไม่น้อยกว่า ๒๐๐ ครัวเรือนต่อพื้นที่</p>
๗. พื้นที่เป้าหมาย	จังหวัดอุทัยธานี
๘. กิจกรรมหลัก	<p>๑.สำรวจ คัดเลือกพื้นที่ที่มี ศักยภาพเหมาะสม</p> <p>๒.การเจาะและพัฒนาบ่อ</p> <p>๓.การก่อสร้างระบบกระจายน้ำบาดาลเพื่อเพิ่มความมั่นคงระดับชุมชนก่อสร้างระบบกระจายน้ำบาดาลให้แก่ชุมชน</p> <p>๔.ติดตามความก้าวหน้าของการดำเนินการติดตามความก้าวหน้าของการดำเนินการในแต่ละกิจกรรมให้เป็นไปตามแผนงานที่กำหนด รวมทั้งจัดทำรายงานสรุปผลการดำเนินงานโครงการ</p>
๙. หน่วยงานดำเนินการ	สำนักทรัพยากรน้ำบาดาล เขต ๒ (สุพรรณบุรี)
๑๐. ระยะเวลาในการดำเนินโครงการ	๕ ปี (พ.ศ. ๒๕๖๖ – ๒๕๗๐)
๑๑. งบประมาณ	จำนวนเงินงบประมาณ ๒๗,๔๕๐,๐๐๐ บาท (ยี่สิบเจ็ดล้านสี่แสนห้าหมื่นบาทถ้วน)
๑๒. ผลผลิต (Output)	ได้ผลการเจาะน้ำบาดาลในพื้นที่ที่เหมาะสมเพื่อนำข้อมูลไปดำเนินการต่อไปในโครงการพัฒนาน้ำบาดาลอื่นที่เกี่ยวข้อง ระบบกระจายน้ำบาดาลให้แก่ชุมชน
๑๓. ผลลัพธ์จากการดำเนินโครงการ (Outcome)	มีข้อมูลพื้นที่แหล่งน้ำบาดาลที่มีศักยภาพน้ำบาดาลเหมาะสม ทั้งปริมาณและคุณภาพสำหรับการวางแผนบริหารจัดการทรัพยากรน้ำบาดาลในการเพิ่มความมั่นคงด้านน้ำเพื่อการอุปโภคบริโภค ซึ่งประชาชนได้รับผลประโยชน์ไม่น้อยกว่า ๒๐๐ ครัวเรือนต่อพื้นที่ มีแหล่งน้ำสะอาดสำหรับประชาชนเพื่อการอุปโภคและบริโภคไม่น้อยกว่า ๘๗,๘๐๐ ลูกบาศก์เมตรต่อปีต่อพื้นที่

หัวข้อ	รายละเอียด
๑. ชื่อโครงการ	โครงการเสริมสร้างศักยภาพและประสิทธิภาพด้านการกำกับ ดูแลประกอบกิจการ น้ำบาดาลตามพระราชบัญญัติน้ำบาดาล พ.ศ.๒๕๒๐ ประจำปี พ.ศ.๒๕๖๗
๒. ชื่อแผนปฏิบัติการ	แผนปฏิบัติการที่ ๓ เรื่อง การบริหารจัดการทรัพยากรน้ำและน้ำบาดาลให้เกิด ความสมดุลและยั่งยืน
๓. ประเด็นการพัฒนา	ประเด็นการพัฒนาที่ ๑ ยกระดับมาตรฐานการผลิตเกษตรปลอดภัย เกษตรอินทรีย์ ให้มีมูลค่าเพิ่ม
๔. หลักการและเหตุผล	<p>ด้วยกรมทรัพยากรน้ำบาดาล ได้มีการกระจายความรับผิดชอบในการกำกับ ดูแลการประกอบกิจการน้ำบาดาล ตามพระราชบัญญัติน้ำบาดาล พ.ศ. ๒๕๒๐ ลงสู่ท้องถิ่น/ภูมิภาค ตามแนวทางการกระจายอำนาจ ที่กำหนดไว้ในรัฐธรรมนูญ แห่งราชอาณาจักรไทย โดยกรมทรัพยากรน้ำบาดาลได้ดำเนินการแต่งตั้งพนักงานน้ำ บาดาลประจำท้องที่เป็นผู้กำกับ ดูแลทรัพยากรน้ำบาดาลโดยตรง และมอบ อำนาจให้ผู้ว่าราชการจังหวัด ผู้อำนวยการสำนักงานทรัพยากรธรรมชาติและ สิ่งแวดล้อมจังหวัด ปฏิบัติราชการแทนอธิบดีกรมทรัพยากรน้ำบาดาล เกี่ยวกับ พระราชบัญญัติน้ำบาดาล พ.ศ. ๒๕๒๐ และที่แก้ไขเพิ่มเติม พร้อมทั้งกำหนด หลักเกณฑ์และเงื่อนไขในการมอบหมายให้เป็นผู้ออกใบอนุญาตแทนอธิบดี กรมทรัพยากรน้ำบาดาล และมอบอำนาจให้ปฏิบัติราชการแทนอธิบดีกรม ทรัพยากรน้ำบาดาล ปีงบประมาณ พ.ศ. ๒๕๖๗ กองทุนพัฒนาน้ำบาดาล กรม ทรัพยากรน้ำบาดาล ได้สนับสนุนงบประมาณให้สำนักงานทรัพยากรธรรมชาติและ สิ่งแวดล้อมจังหวัดอุทัยธานี ดำเนินงานโครงการเสริมสร้างศักยภาพและ ประสิทธิภาพด้านการกำกับ ดูแลการประกอบกิจการน้ำบาดาล ตามพระราชบัญญัติ น้ำบาดาล พ.ศ. ๒๕๒๐ ประจำปีงบประมาณ พ.ศ. ๒๕๖๗ จำนวน ๔ กิจกรรม คือ กิจกรรมที่ ๑ การตรวจสอบบ่อน้ำบาดาลตามใบอนุญาต (ทุกประเภท) กิจกรรมที่ ๒ การตรวจสอบบ่อน้ำบาดาลรายใหม่และการนำบ่อน้ำบาดาลเข้าสู่ระบบเพื่อการ ขอรับใบอนุญาตการประกอบกิจการน้ำบาดาลรายใหม่ กิจกรรมที่ ๓ การติดตามหนี้ค่างชำระ และกิจกรรมที่ ๔ การเสริมสร้างองค์ความรู้ด้านการ ประกอบกิจการน้ำบาดาล สำนักงานทรัพยากรธรรมชาติและสิ่งแวดล้อม จังหวัดอุทัยธานี จึงได้จัดทำโครงการเสริมสร้างศักยภาพและประสิทธิภาพด้าน การกำกับ ดูแลการประกอบกิจการน้ำบาดาล ตามพระราชบัญญัติน้ำบาดาล พ.ศ. ๒๕๒๐ จังหวัดอุทัยธานี ประจำปีงบประมาณ พ.ศ. ๒๕๖๗ เพื่อกำกับดูแลการ ประกอบกิจการน้ำบาดาลในท้องที่จังหวัดอุทัยธานี ให้เป็นไปอย่างถูกต้องตาม ระเบียบและข้อกฎหมาย</p>
๕. วัตถุประสงค์ของโครงการ	<ul style="list-style-type: none"> <li>- เพื่อเสริมสร้างศักยภาพและประสิทธิภาพด้านการกำกับดูแล การประกอบ กิจการน้ำบาดาลของจังหวัดอุทัยธานี</li> <li>- เพื่อนำเข้าข้อมูลและตรวจสอบบ่อน้ำบาดาลรายใหม่และนำบ่อน้ำบาดาลเข้าสู่ ระบบ</li> <li>- เพื่อรวบรวม ตรวจสอบและติดตามข้อมูลที่มีการจัดเก็บในระบบฐานข้อมูลการ ประกอบกิจการน้ำบาดาลให้ถูกต้องครบถ้วน ไม่ซ้ำซ้อนและเป็นมาตรฐาน เดียวกัน</li> <li>- เพื่อติดตามหนี้ค่างชำระค่าน้ำบาดาล</li> <li>- เพื่อประชาสัมพันธ์เผยแพร่ และให้บริการข้อมูลเกี่ยวกับการประกอบกิจการน้ำ บาดาล ให้แก่ภาครัฐ เอกชนและประชาชนในจังหวัดอุทัยธานี</li> </ul>

หัวข้อ	รายละเอียด
๖. ตัวชี้วัดและค่าเป้าหมาย	<ul style="list-style-type: none"> <li>- ตรวจสอบบ่อน้ำบาดาลตามใบอนุญาต (ทุกประเภท) ได้ไม่น้อยกว่าร้อยละ ๑๐๐ ของจำนวนเป้าหมาย</li> <li>- การตรวจสอบบ่อน้ำบาดาลรายใหม่และบ่อน้ำบาดาลที่ไม่มีใบอนุญาตเข้าสู่ระบบได้ไม่น้อยกว่าร้อยละ ๑๐๐ ของจำนวนเป้าหมาย</li> <li>- การติดตามหนี้ค้ำชำระ (ถ้ามี)</li> <li>- การเสริมสร้างองค์ความรู้ด้านการประกอบกิจการน้ำบาดาล ต้องดำเนินการไม่น้อยกว่า ๑๒ ครั้ง</li> </ul>
๗. พื้นที่เป้าหมาย	จังหวัดอุทัยธานี
๘. กิจกรรมหลัก	<p>กิจกรรมที่ ๑ ตรวจสอบบ่อน้ำบาดาลตามใบอนุญาต (ทุกประเภท) จำนวน ๓๒๐ บ่อ</p> <p>กิจกรรมที่ ๒ ตรวจสอบบ่อน้ำบาดาลรายใหม่และบ่อน้ำบาดาลที่ไม่มีใบอนุญาตเข้าสู่ระบบเพื่อขอรับใบอนุญาตการประกอบกิจการน้ำบาดาลภายในจังหวัด จำนวน ๘๐ บ่อ</p> <p>กิจกรรมที่ ๓ การติดตามหนี้ค้ำชำระ จำนวน ๐ ราย</p> <p>กิจกรรมที่ ๔ การเสริมสร้างองค์ความรู้ด้านการประกอบกิจการน้ำบาดาล จำนวน ๑๒ ครั้ง</p>
๙. หน่วยงานดำเนินการ	<p>หน่วยงานผู้รับผิดชอบหลัก : ส่วนทรัพยากรน้ำสำนักงานทรัพยากรธรรมชาติและสิ่งแวดล้อมจังหวัดอุทัยธานี</p> <p>หน่วยงานที่เกี่ยวข้อง : กรมทรัพยากรน้ำบาดาลโดยสำนักควบคุมกิจการน้ำบาดาล</p>
๑๐. ระยะเวลาในการดำเนินโครงการ	๑๒ เดือน (ตั้งแต่ ๑ ตุลาคม ๒๕๖๖ - ๓๐ กันยายน ๒๕๖๗)
๑๑. งบประมาณ	<p>๔,๒๐๙,๕๐๐ บาท</p> <p>แหล่งที่มา : กรมทรัพยากรน้ำบาดาลโดยสำนักควบคุมกิจการน้ำบาดาล</p>
๑๒. ผลผลิต (Output)	<ul style="list-style-type: none"> <li>- การกำกับ ดูแล ควบคุมการประกอบกิจการน้ำบาดาล ตามพระราชบัญญัติน้ำบาดาล พ.ศ. ๒๕๒๐ ของสำนักงานทรัพยากรธรรมชาติและสิ่งแวดล้อมจังหวัดอุทัยธานี มีประสิทธิภาพเพิ่มขึ้นในด้านของกระบวนการตรวจสอบ การป้องกันและดำเนินการกับผู้กระทำความผิด ตามพระราชบัญญัติน้ำบาดาล พ.ศ. ๒๕๒๐ ตามแผนการปฏิบัติงาน ได้แก่</li> <li>๑. กิจกรรมที่ ๑ ตรวจสอบบ่อน้ำบาดาลตามใบอนุญาต (ทุกประเภท) จำนวน ๓๒๐ บ่อ</li> <li>๒. กิจกรรมที่ ๒ ตรวจสอบบ่อน้ำบาดาลรายใหม่และบ่อน้ำบาดาลที่ไม่มีใบอนุญาตเข้าสู่ระบบเพื่อขอรับใบอนุญาตการประกอบกิจการน้ำบาดาลภายในจังหวัด จำนวน ๘๐ บ่อ</li> <li>๓. กิจกรรมที่ ๓ การติดตามหนี้ค้ำชำระ จำนวน ๐ ราย</li> <li>๔. กิจกรรมที่ ๔ การเสริมสร้างองค์ความรู้ด้านการประกอบกิจการน้ำบาดาล</li> </ul>
๑๓. ผลลัพธ์จากการดำเนินโครงการ (Outcome)	<ul style="list-style-type: none"> <li>- มีข้อมูลบ่อน้ำบาดาลที่ได้รับการปรับปรุงให้เป็นปัจจุบัน และข้อมูลบ่อน้ำบาดาลรายใหม่ที่ครบถ้วนถูกต้อง เพื่อนำข้อมูลมาใช้ประกอบการพิจารณาของคณะกรรมการ ตามพระราชบัญญัติ น้ำบาดาล พ.ศ. ๒๕๒๐</li> <li>- ประชาชนหรือผู้รับใบอนุญาตมีความรู้และความเข้าใจเกี่ยวกับการประกอบกิจการน้ำบาดาลเพิ่มมากขึ้น และสามารถปฏิบัติได้อย่างถูกต้องตามหลักวิชาการและกฎหมาย</li> <li>- การฝ่าฝืนหรือกระทำความผิดกฎหมายว่าด้วยน้ำบาดาลลดน้อยลง</li> <li>- มีข้อมูลเพื่อให้สามารถติดตามสถานการณ์น้ำบาดาลได้อย่างต่อเนื่องเพื่อการบริหารจัดการทรัพยากรน้ำบาดาล รวมถึงป้องกันแก้ไขและบรรเทาปัญหาวิกฤตภัยธรรมชาติทั้งภัยแล้งและน้ำท่วม</li> </ul>

หัวข้อ	รายละเอียด
๑. ชื่อโครงการ	โครงการติดตามตรวจสอบคุณภาพน้ำในแหล่งน้ำผิวดิน
๒. ชื่อแผนปฏิบัติการ	แผนปฏิบัติการที่ ๓ เรื่อง การบริหารจัดการทรัพยากรน้ำและน้ำบาดาลให้เกิดความสมดุลและยั่งยืน
๓. ประเด็นการพัฒนา	ประเด็นการพัฒนาที่ ๑ ยกระดับมาตรฐานการผลิตเกษตรปลอดภัย เกษตรอินทรีย์ ให้มีมูลค่าเพิ่ม
๔. หลักการและเหตุผล	น้ำในปัจจุบันปัญหาการเกิดมลพิษทางน้ำเกิดจากหลายสาเหตุและทวีความรุนแรงมากขึ้น เนื่องจากผู้ใช้น้ำส่วนใหญ่ขาดการตระหนักถึงความสำคัญของน้ำและขาดความรับผิดชอบในการป้องกันและแก้ไขปัญหาในแหล่งน้ำ ทำให้แหล่งน้ำต่างๆ ตามธรรมชาติ โดยเฉพาะในส่วนที่ไหลผ่านชุมชนมักเกิดการเน่าเสีย จากการสะสมของสารอินทรีย์ในปริมาณสูงเกินค่ามาตรฐานของแหล่งน้ำ ทั้งนี้มลพิษทางน้ำมักมีแหล่งกำเนิดจากกิจกรรมประเภทต่างๆ ของชุมชน ทั้งจากภาคอุตสาหกรรม การเกษตร และภาคบริการ รวมทั้งเป็นผลจากการเพิ่มขึ้นของประชากร การขยายตัวของชุมชน และการเจริญเติบโตทางเศรษฐกิจที่เป็นไปอย่างรวดเร็วตั้งนั้นเพื่อเป็นการเฝ้าระวังและป้องกันปัญหามลพิษทางน้ำ สำนักงานสิ่งแวดล้อมและควบคุมมลพิษที่ ๔(นครสวรรค์) จึงได้กำหนดให้มีการติดตามตรวจสอบและเฝ้าระวังคุณภาพน้ำแหล่งน้ำผิวดิน ตลอดจนคลองสาขาที่สำคัญเพื่อรายงานสถานการณ์คุณภาพน้ำให้กับหน่วยงานที่เกี่ยวข้องทราบ และนำไปวางแผนในการบริหารจัดการในพื้นที่ได้อย่างมีประสิทธิภาพ
๕. วัตถุประสงค์ของโครงการ	เพื่อติดตามตรวจสอบและเฝ้าระวังคุณภาพน้ำแหล่งน้ำผิวดิน และแจ้งเตือนให้หน่วยงานที่เกี่ยวข้องทราบเพื่อกำหนดแนวทางในการป้องกันและแก้ไขปัญหาคุณภาพน้ำ
๖. ตัวชี้วัดและค่าเป้าหมาย	เชิงปริมาณ: มีการเฝ้าระวัง ติดตามตรวจสอบคุณภาพน้ำแหล่งน้ำผิวดินที่เป็นสายหลัก ในพื้นที่รับผิดชอบ จำนวน ๗ แหล่งน้ำ (แม่น้ำปิง, แม่น้ำยม, แม่น้ำน่าน, บึงบอระเพ็ด, แม่น้ำเจ้าพระยาแม่น้ำสะแกกรัง และบึงสีไฟ) รวม ๓๖ สถานี เชิงคุณภาพ: องค์กรปกครองส่วนท้องถิ่นที่ติดริมน้ำ และเครือข่ายจากทุกภาคส่วน มีความตระหนักและมีส่วนร่วมในการจัดการปัญหามลพิษทางน้ำ ควบคุมป้องกัน และลดการปล่อยน้ำเสียจากแหล่งกำเนิด กลุ่มเป้าหมาย/ผู้ที่ได้รับผลประโยชน์ องค์กรปกครองส่วนท้องถิ่นที่ติดริมน้ำ และหน่วยงานที่เกี่ยวข้องกับการบริหารจัดการน้ำ
๗. พื้นที่เป้าหมาย	จังหวัดอุทัยธานี
๘. กิจกรรมหลัก	๑) จัดทำแผนติดตามตรวจสอบและเฝ้าระวังคุณภาพแหล่งน้ำผิวดินที่เป็นสายหลัก จำนวน ๗ แหล่งในพื้นที่รับผิดชอบ ๒) ติดตามตรวจสอบคุณภาพน้ำแหล่งน้ำผิวดินที่เป็นสายหลักและจัดทำระบบสอบทานการเก็บตัวอย่างน้ำ ๓) รวบรวมข้อมูลภาคสนามหลังเก็บตัวอย่างน้ำในแต่ละครั้ง ๔) รวบรวมและประมวลผลการวิเคราะห์คุณภาพน้ำจากห้องปฏิบัติการฯ ๕) จัดทำรายงานผลการติดตามตรวจสอบคุณภาพน้ำในแหล่งน้ำผิวดินในพื้นที่รับผิดชอบ ๖) จัดทำรายงานสถานการณ์คุณภาพน้ำแหล่งน้ำผิวดินประจำปี

หัวข้อ	รายละเอียด
	๗) จัดซื้อวัสดุสำนักงาน/ วัสดุสิ้นเปลือง/ สารเคมี เพื่อสนับสนุนการดำเนินงาน และการเปรียบเทียบเครื่องมือตรวจวิเคราะห์คุณภาพน้ำภาคสนาม ตลอดจนค่าใช้จ่ายในการจ้างเหมาเรือ คำน้ำแข็งรักษาสภาพตัวอย่างน้ำ และค่าขนส่งตัวอย่างน้ำทางสถานีรถไฟ ๘) ค่าใช้จ่ายในการจ้างบริษัท UAE ในการตรวจวิเคราะห์คุณภาพแหล่งน้ำผิวดิน
๙. หน่วยงานดำเนินการ	สำนักงานสิ่งแวดล้อมและควบคุมมลพิษที่ ๔(นครสวรรค์)
๑๐. ระยะเวลาในการดำเนินโครงการ	๕ ปี (พ.ศ. ๒๕๖๖ – ๒๕๗๐)
๑๑. งบประมาณ	๗๒๑,๓๐๐.-บาท (งบประมาณครอบคลุม ๔ จังหวัดในพื้นที่รับผิดชอบ) งบประมาณ กรมควบคุมมลพิษ
๑๒. ผลผลิต (Output)	มีการเฝ้าระวัง ติดตามตรวจสอบคุณภาพน้ำแหล่งน้ำผิวดินสายหลักในพื้นที่ความรับผิดชอบจำนวน ๗แหล่งน้ำ
๑๓. ผลลัพธ์จากการดำเนินโครงการ (Outcome)	องค์กรปกครองส่วนท้องถิ่นที่ติดริมน้ำ และเครือข่ายจากทุกภาคส่วน มีความตระหนักร่วมกันในการจัดการปัญหามลพิษทางน้ำ ควบคุมป้องกัน และลดการปล่อยน้ำเสียจากแหล่งกำเนิด

หัวข้อ	รายละเอียด
๑. ชื่อโครงการ	โครงการติดตามประเมินผลประสิทธิภาพระบบบำบัดน้ำเสียรวมชุมชนและระบบบำบัดน้ำเสียแบบกลุ่มอาคาร
๒. ชื่อแผนปฏิบัติการ	แผนปฏิบัติการที่ ๓ เรื่อง การบริหารจัดการทรัพยากรน้ำและน้ำบาดาลให้เกิดความสมดุลและยั่งยืน
๓. ประเด็นการพัฒนา	ประเด็นการพัฒนาที่ ๑ ยกระดับมาตรฐานการผลิตเกษตรปลอดภัย เกษตรอินทรีย์ ให้มีมูลค่าเพิ่ม
๔. หลักการและเหตุผล	<p>น้ำเสียจากชุมชนเป็นสาเหตุหลักที่ทำให้คุณภาพน้ำแหล่งน้ำผิวดินและคุณภาพน้ำทะเลสาบใหญ่ไม่เป็นไปตามประเภทที่กำหนด ซึ่งที่ผ่านมารัฐบาลจัดสรรงบประมาณก่อสร้างระบบบำบัดน้ำเสียรวมของชุมชนทั่วประเทศจำนวนทั้งสิ้น ๑๐๕ แห่ง สำหรับองค์กรปกครองส่วนท้องถิ่นที่มีระบบบำบัดน้ำเสียรวมมักประสบปัญหาอุปกรณ์เครื่องจักรชำรุดเสียหาย ไม่มีงบประมาณในการบำรุงรักษา ทำให้คุณภาพน้ำทิ้งผ่านการบำบัดแล้วไม่เป็นไปตามมาตรฐานหรือปัญหาที่ไม่สามารถรวบรวมน้ำเสียเข้าสู่ระบบบำบัดน้ำเสียได้เต็มพื้นที่ เนื่องจากระบบรวบรวมน้ำเสีย ไม่ครอบคลุมพื้นที่หรืออัตราการต่อท่อน้ำเสีย จึงมีการระบายน้ำเสียที่ไม่ผ่านการบำบัดลงสู่ท่อระบายน้ำและไหลออกสู่แหล่งน้ำโดยตรง ทำให้คุณภาพน้ำในแหล่งน้ำเสื่อมโทรมลง นอกจากระบบบำบัดน้ำเสียรวมชุมชนแล้ว ปัจจุบันระบบบำบัดน้ำเสียแบบกลุ่มอาคารมีจำนวนเพิ่มมากขึ้นทั้งในสวนที่องค์กรปกครองส่วนท้องถิ่นบริหารจัดการเองหรือองค์กรจัดการน้ำเสียดำเนินการก่อสร้างบริหารจัดการระบบ สำนักงานสิ่งแวดล้อมและควบคุมมลพิษที่ ๔(นครสวรรค์) จึงได้กำหนดแผนดำเนินการลงพื้นที่ติดตามตรวจสอบประสิทธิภาพการดำเนินงานระบบรวบรวมและบำบัดน้ำเสียขององค์กรปกครองส่วนท้องถิ่นทั้งระบบบำบัดน้ำเสียรวมและระบบบำบัดน้ำเสียแบบกลุ่มอาคาร พร้อมทั้งสร้างความพร้อมให้กับองค์กรปกครองส่วนท้องถิ่นในการบริหารจัดการระบบบำบัดน้ำเสีย และขอมูลผลการสำรวจที่ได้จากการดำเนินงานนี้ จะนำไปใช้ในการประเมินผลการดำเนินงานของระบบบำบัดน้ำเสีย เพื่อให้ทราบถึงสถานภาพของระบบบำบัดน้ำเสียและใช้เป็นแนวทางในการบริหารจัดการระบบบำบัดน้ำเสียให้สามารถดำเนินการได้อย่างต่อเนื่องและมีประสิทธิภาพต่อไป</p>
๕. วัตถุประสงค์ของโครงการ	<p>๑. เพื่อสำรวจสถานภาพการดำเนินงานระบบบำบัดน้ำเสียรวมชุมชนและระบบบำบัดน้ำเสียแบบกลุ่มอาคาร</p> <p>๒. เพื่อให้คำแนะนำและขอเสนอแนะในการบริหารจัดการระบบบำบัดน้ำเสียแก่องค์กรปกครองส่วนท้องถิ่นที่มีระบบบำบัดน้ำเสียรวมชุมชนและระบบบำบัดน้ำเสียแบบกลุ่มอาคาร</p> <p>๓. เพื่อเก็บตัวอย่างคุณภาพน้ำเขา - ออก จากระบบบำบัดน้ำเสียรวมชุมชนและระบบบำบัดน้ำเสียแบบกลุ่มอาคารเฉพาะที่ใช้งานได้และองค์กรปกครองส่วนท้องถิ่นบริหารจัดการเอง</p>
๖. ตัวชี้วัดและค่าเป้าหมาย	<p><b>เชิงปริมาณ</b> ข้อมูลสถานภาพรายละเอียดและการดำเนินงานระบบบำบัดน้ำเสียของอปท.ในพื้นที่รับผิดชอบ สคพ.๔</p> <p><b>เชิงคุณภาพ</b> องค์กรปกครองส่วนท้องถิ่นสามารถดำเนินงานบริหารจัดการระบบบำบัดน้ำเสียได้อย่างมีประสิทธิภาพและต่อเนื่อง</p> <p><b>กลุ่มเป้าหมาย/ผู้ที่ได้รับผลประโยชน์</b> องค์กรปกครองส่วนท้องถิ่นเจ้าของระบบบำบัดน้ำเสียรวมชุมชนและระบบบำบัดน้ำเสียแบบกลุ่มอาคารในพื้นที่รับผิดชอบ.....</p>
๗. พื้นที่เป้าหมาย	จังหวัดอุทัยธานี

หัวข้อ	รายละเอียด
๘. กิจกรรมหลัก	<p>๑) จัดทำแผนติดตามประเมินผลประสิทธิภาพระบบบำบัดน้ำเสียรวมชุมชนและระบบบำบัดน้ำเสียแบบกลุ่มอาคาร</p> <p>๒) แจ้งองค์กรปกครองส่วนท้องถิ่นที่เกี่ยวข้อง เพื่อชักชวนความเข้าใจถึงแนวทางการ</p> <p>๓) จัดเตรียมแบบติดตามประเมินผลประสิทธิภาพระบบบำบัดน้ำเสียรวมชุมชนและระบบบำบัดน้ำเสียแบบกลุ่มอาคารรวมทั้งอุปกรณ์การเก็บตัวอย่างน้ำเข้า-ออกจากระบบ</p> <p>๔) ติดตามประเมินผลประสิทธิภาพระบบบำบัดน้ำเสียรวมชุมชน ครั้งที่ ๑ ตามแผนที่กำหนดไว้ พร้อมให้ข้อเสนอแนะให้อปท.สามารถดำเนินงานบริหารจัดการระบบบำบัดน้ำเสียได้อย่างมีประสิทธิภาพ</p> <p>๕) รวบรวมข้อมูลพื้นฐานและวิเคราะห์สภาพปัญหา-อุปสรรครวมทั้งผลการวิเคราะห์น้ำเข้า-ออกจากระบบ จากการติดตามประเมินผลฯ ครั้งที่ ๑ เพื่อสรุปสถานการณ์การบริหารจัดการระบบบำบัดน้ำเสียของอปท.แต่ละแห่ง</p> <p>๖) แจ้งผลการติดตามประเมินผลประสิทธิภาพระบบบำบัดน้ำเสียรวมชุมชน ครั้งที่ ๑ ให้องค์กรปกครองส่วนท้องถิ่น เพื่อเป็นแนวทางในการปรับปรุงและบริหารจัดการระบบให้ต่อเนื่องและมีประสิทธิภาพ</p> <p>๗) ติดตามประเมินผลประสิทธิภาพระบบบำบัดน้ำเสียรวมชุมชนครั้งที่ ๒ เพื่อสรุปสภาพปัญหาและอุปสรรคในการบริหารจัดการระบบรวมทั้งความต้องการขอรับการสนับสนุนด้านต่างๆ</p> <p>๘) แจ้งผลการติดตามประเมินผลประสิทธิภาพระบบบำบัดน้ำเสียรวมชุมชน ครั้งที่ ๒ ให้องค์กรปกครองส่วนท้องถิ่น เพื่อเป็นแนวทางในการปรับปรุงและบริหารจัดการระบบให้ต่อเนื่องและมีประสิทธิภาพ</p> <p>๙) นำเข้าข้อมูลผลการติดตามประเมินประสิทธิภาพระบบบำบัดน้ำเสียรวมชุมชนและระบบบำบัดน้ำเสียแบบกลุ่มอาคาร ประจำปีงบประมาณ พ.ศ.๒๕๖๖ ลงในระบบฐานข้อมูล DSPOT ขององคพ.</p>
๙. หน่วยงานดำเนินการ	สำนักงานสิ่งแวดล้อมและควบคุมมลพิษที่ ๔(นครสวรรค์)
๑๐. ระยะเวลาในการดำเนินโครงการ	๕ ปี (พ.ศ. ๒๕๖๖ – ๒๕๗๐)
๑๑. งบประมาณ	๑๓๘,๖๐๐ บาท (งบประมาณครอบคลุม ๔ จังหวัดในพื้นที่รับผิดชอบ) งบประมาณ กรมควบคุมมลพิษ
๑๒. ผลผลิต (Output)	ข้อมูลสถานภาพรายละเอียดและการดำเนินงานระบบบำบัดน้ำเสียของอปท.ในพื้นที่รับผิดชอบ สำนักงานสิ่งแวดล้อมและควบคุมมลพิษที่ ๔(นครสวรรค์) จำนวน ๘ แห่ง
๑๓. ผลลัพธ์จากการดำเนินโครงการ (Outcome)	องค์กรปกครองส่วนท้องถิ่นสามารถดำเนินงานบริหารจัดการระบบบำบัดน้ำเสียได้อย่างมีประสิทธิภาพและต่อเนื่อง

## แบบฟอร์มโครงการแบบย่อ (Project Brief)

แผนปฏิบัติการ แผนปฏิบัติการที่ ๔ การส่งเสริมและรักษาคุณภาพสิ่งแวดล้อมเพื่อยกระดับคุณภาพชีวิตที่ดี  
 ประเด็นการพัฒนาจังหวัด ประเด็นการพัฒนาที่ ๔ การบริหารจัดการทรัพยากรธรรมชาติและสิ่งแวดล้อมตาม  
 แนวคิด BCG ภายใต้สภาวะการเปลี่ยนแปลงภูมิอากาศอย่างสมดุล แบบมีส่วนร่วมของทุกภาคส่วน

### ด้านสิ่งแวดล้อม

หัวข้อ	รายละเอียด
๑. ชื่อโครงการ	โครงการส่งเสริมการขับเคลื่อนโมเดลเศรษฐกิจใหม่ (BCG Model) สู่การพัฒนาที่ยั่งยืน
๒. ชื่อแผนปฏิบัติการ	เรื่องที่ ๔ การส่งเสริมและรักษาคุณภาพสิ่งแวดล้อมเพื่อยกระดับคุณภาพชีวิตที่ดี
๓. ประเด็นการพัฒนา	ประเด็นการพัฒนาที่ ๔ การบริหารจัดการทรัพยากรธรรมชาติและสิ่งแวดล้อม ตามแนวคิด BCG ภายใต้สภาวะการเปลี่ยนแปลงภูมิอากาศอย่างสมดุล แบบมีส่วนร่วมของทุกภาคส่วน
๔. หลักการและเหตุผล	<p>ตามที่รัฐบาลได้กำหนดให้โมเดลเศรษฐกิจใหม่ หรือ BCG โมเดล เป็นวาระแห่งชาติ เพื่อนำพาประเทศไทยไปสู่เป้าหมายของการเป็นประเทศที่มีรายได้สูงและสอดคล้องกับเป้าหมายการพัฒนาที่ยั่งยืน (SDGs) นั้น BCG โมเดล คือ โมเดลการพัฒนาเศรษฐกิจแบบองค์รวมที่ให้ความสำคัญกับการพัฒนาสิ่งต่าง ๆ อย่างยั่งยืน โดยจะพัฒนาเศรษฐกิจ ๓ มิติไปพร้อมกัน เพื่อผลักดันความสามารถในการแข่งขันของคนในประเทศ ขณะเดียวกันก็คำนึงถึงสิ่งแวดล้อมด้วย โดยประกอบด้วย ๓ เศรษฐกิจหลักได้แก่</p> <p><u>Bio Economy (ระบบเศรษฐกิจชีวภาพ)</u> คือการประยุกต์ใช้เทคโนโลยีและองค์ความรู้ต่าง ๆ ทางด้านชีวภาพมาเพิ่มมูลค่า</p> <p><u>Circular Economy (ระบบเศรษฐกิจหมุนเวียน)</u> คือการคำนึงถึงการนำวัสดุต่าง ๆ กลับมาใช้ประโยชน์ให้มากที่สุด</p> <p><u>Green Economy (ระบบเศรษฐกิจสีเขียว)</u> เน้นการพัฒนาเศรษฐกิจควบคู่ไปกับการพัฒนาสังคมและรักษาสิ่งแวดล้อมอย่างสมดุล ให้การใช้ทรัพยากรมีประสิทธิภาพโดยลดหรือไม่ให้มีผลกระทบต่อสิ่งแวดล้อม พร้อมกับปกป้อง อนุรักษ์</p> <p>ซึ่งระบบเศรษฐกิจชีวภาพ และระบบเศรษฐกิจหมุนเวียน จะอยู่ภายใต้ระบบเศรษฐกิจสีเขียว โดย BCG โมเดล จะไม่ได้มุ่งเน้นเพียงการพัฒนาเศรษฐกิจเท่านั้น แต่ต้องพัฒนาเศรษฐกิจควบคู่ไปกับการพัฒนาสังคมและการรักษาสิ่งแวดล้อมอย่างสมดุล เพื่อให้เกิดความมั่นคงและยั่งยืน เกิดการกระจายรายได้ลงสู่ชุมชน ลดความเหลื่อมล้ำ เป็นมิตรต่อสิ่งแวดล้อม ส่งผลให้ชุมชนมีความเข้มแข็ง มีการพัฒนาที่มั่นคงและยั่งยืน ซึ่งสอดคล้องกับหลักปรัชญาของเศรษฐกิจพอเพียงที่ส่งเสริมการเติบโตโดยไม่ทิ้งใครไว้ข้างหลัง และลดการใช้ทรัพยากรลงจากปัจจุบัน</p> <p>กิจกรรมหลักภายใต้โมเดลเศรษฐกิจ BCG ประกอบด้วย (๑) อนุรักษ์ พัฒนา เพิ่มพูนทรัพยากร ความหลากหลายทางชีวภาพและวัฒนธรรม (๒) บริหารจัดการ การใช้ประโยชน์และบริโภค อย่างยั่งยืน (๓) ลดและใช้ประโยชน์ของทั้งจากกระบวนการผลิตสินค้าและบริการ (๔) สร้างมูลค่าเพิ่ม ตลอดห่วงโซ่มูลค่า ตั้งแต่ภาคเกษตรที่เป็นต้นน้ำ จนถึงภาคการผลิตและบริการ และ (๕) สร้างภูมิคุ้มกัน ทั้งพาตนเอง และเพิ่มสมรรถนะในการฟื้นตัวอย่างรวดเร็ว</p>

หัวข้อ	รายละเอียด
๕. วัตถุประสงค์ของโครงการ	<p>๑. เพื่อถ่ายทอดองค์ความรู้โมเดลเศรษฐกิจใหม่ (BCG Model) สู่การพัฒนาที่ยั่งยืนในระดับพื้นที่ของจังหวัด พร้อมทั้งกำหนดเป้าหมายการดำเนินงานที่เหมาะสมกับบริบทของแต่ละพื้นที่</p> <p>๒. เพื่อสร้างความรู้ความเข้าใจแก่ประชาชนและภาคส่วนที่เกี่ยวข้องเกี่ยวกับโมเดลเศรษฐกิจใหม่ (BCG Model) เพื่อนำไปสู่การพัฒนาที่ยั่งยืน การนำต้นทุนทางทรัพยากรธรรมชาติ ความหลากหลายทางชีวภาพไปพัฒนาชุมชนในการสร้างงานและสร้างรายได้ให้กับประชาชนในพื้นที่โดยกระบวนการมีส่วนร่วมของประชาชน</p> <p>๓. เพื่อส่งเสริมให้เครือข่ายและภาคส่วนต่างๆ ได้ร่วมกันขับเคลื่อนเพื่อแก้ไขปัญหาทรัพยากรธรรมชาติและสิ่งแวดล้อมของชุมชน โดยใช้องค์ความรู้ในท้องถิ่นร่วมกับนวัตกรรมหรือเทคโนโลยีสมัยใหม่ ส่งเสริมให้เกิดฐานทรัพยากรที่สามารถพัฒนาเศรษฐกิจชุมชน ลดปัญหาขยะมูลฝอยและของเสียต่างๆ มีการใช้ทรัพยากรน้อยลง เกิดของเสียน้อยที่สุด</p>
๖. ตัวชี้วัดและค่าเป้าหมาย	<p><b>ตัวชี้วัด</b></p> <p><b>เชิงปริมาณ :</b> หน่วยงานมีการสร้างความรู้ความเข้าใจเกี่ยวกับโมเดลเศรษฐกิจใหม่สู่การพัฒนาที่ยั่งยืนให้แก่ประชาชนและภาคส่วนที่เกี่ยวข้องในพื้นที่</p> <p><b>เชิงคุณภาพ :</b> ประชาชนและภาคส่วนที่เกี่ยวข้องนำทรัพยากรในพื้นที่มาสร้างมูลค่าเพิ่ม เพื่อสร้างโอกาสทางเศรษฐกิจ ลดการใช้ทรัพยากร และลดการเกิดของเสีย โดยมีชุมชนต้นแบบอย่างน้อย ๑ ชุมชน ภายในจังหวัด</p> <p><b>กลุ่มเป้าหมาย/ผู้ที่ได้รับผลประโยชน์</b> ประชาชน องค์กรภาครัฐและองค์กรภาคเอกชนในพื้นที่จังหวัด</p>
๗. พื้นที่เป้าหมาย	จังหวัดอุทัยธานี
๘. กิจกรรมหลัก	<p>๑. คัดเลือกพื้นที่ชุมชนนำร่องที่มีศักยภาพ จังหวัดละ ๑ แห่ง เพื่อพิจารณาดำเนินงานตามแผนการขับเคลื่อน โมเดลเศรษฐกิจใหม่ (BCG Model) ในภารกิจของกระทรวงทรัพยากรธรรมชาติและสิ่งแวดล้อม (โดยจะต้องเป็นชุมชนที่พึ่งพาทรัพยากรธรรมชาติของชุมชนในการดำรงชีวิต)</p> <p>๒. ถ่ายทอดองค์ความรู้โมเดลเศรษฐกิจใหม่ (BCG Model) สู่การพัฒนาที่ยั่งยืนในระดับจังหวัด และกิจกรรมถ่ายทอดองค์ความรู้โมเดลเศรษฐกิจใหม่ (BCG Model) สู่การพัฒนาที่ยั่งยืนในชุมชน/พื้นที่นำร่อง เพื่อสร้างความเข้าใจในการนำโมเดลเศรษฐกิจใหม่ (BCG Model) มาใช้กับชุมชนที่คัดเลือก</p> <p>๓. จัดทำข้อมูลพื้นฐานที่จำเป็นในการขับเคลื่อนโมเดลเศรษฐกิจใหม่ (BCG Model) ในระดับพื้นที่ของชุมชน/พื้นที่นำร่อง</p> <p>๔. จัดทำโมเดลการพัฒนาชุมชน ภายใต้แนวคิดเศรษฐกิจใหม่ BCG Model) โดยกำหนดแนวทางการพัฒนาเพื่อขับเคลื่อนโมเดลให้ประสบความสำเร็จ</p> <p>๕. พิจารณาดำเนินกิจกรรมขับเคลื่อนการพัฒนาชุมชนภายใต้แนวคิด BCG ตามกรอบการดำเนินงานตามแผนการขับเคลื่อนโมเดลเศรษฐกิจใหม่ (BCG Model) ในภารกิจของกระทรวงทรัพยากรธรรมชาติและสิ่งแวดล้อม ได้แก่</p> <ul style="list-style-type: none"> <li>- สนับสนุนให้เกิดต้นแบบการบริหารจัดการขยะพลาสติก และขยะชุมชนครบวงจร (แยก รวบรวม จัดเก็บ หมุนเวียนใช้ประโยชน์)</li> <li>- ส่งเสริมการสร้างกลไกให้เกิดการนำขยะ/ของเสีย กลับมาใช้ประโยชน์</li> <li>- การยกระดับและเพิ่มมูลค่าของการใช้ทรัพยากรอย่างยั่งยืน เช่น ส่งเสริมการผลิตและการบริโภคที่เป็นมิตรกับสิ่งแวดล้อม ส่งเสริมการมีส่วนร่วมของชุมชนในการจัดการการท่องเที่ยวอย่างยั่งยืน ส่งเสริมให้เกิดการลดใช้ทรัพยากร/การเพิ่มประสิทธิภาพการใช้ทรัพยากร</li> </ul>

หัวข้อ	รายละเอียด
	<p>๖. รายงานผลการดำเนินงานประจำปี ตามรูปแบบที่กำหนดเพื่อรายงานผลต่อ คณะกรรมการขับเคลื่อนโมเดลเศรษฐกิจสู่การพัฒนาที่ยั่งยืน (BCB Model) ด้าน ทรัพยากรธรรมชาติและสิ่งแวดล้อม กระทรวงทรัพยากรธรรมชาติและสิ่งแวดล้อม และคณะกรรมการบริหารการพัฒนาเศรษฐกิจชีวภาพ เศรษฐกิจหมุนเวียนเศรษฐกิจสีเขียว (Bio - Circular - Green Economy: BCG Model) (นายกรัฐมนตรีเป็น ประธาน)</p> <p>- รายงานความคืบหน้า ๒ รอบ รอบ ๖ เดือน (ช่วงเดือนเมษายน จัดส่งข้อมูลส่วนที่ ๑ ข้อมูลพื้นฐานของชุมชนนำร่อง) และรอบ ๙ เดือน (ช่วงเดือนมิถุนายน จัดส่ง ข้อมูลส่วนที่ ๒ แนวคิดในการพัฒนาชุมชนนำร่อง ภายใต้แนวคิดเศรษฐกิจใหม่ (BCG Model))</p> <p>๗. กิจกรรมการดำเนินงานอื่นๆ ด้านการบริหารจัดการมลพิษสิ่งแวดล้อม (ด้านขยะ/ น้ำเสียฯ) เพื่อส่งเสริมการดำรงวิถีชีวิตแนวใหม่ ตามแนวทาง BCG Model</p>
๙. หน่วยงานดำเนินการ	สำนักงานทรัพยากรธรรมชาติและสิ่งแวดล้อมจังหวัดอุทัยธานี
๑๐. ระยะเวลาในการดำเนินโครงการ	๕ ปี (พ.ศ. ๒๕๖๖ – ๒๕๗๐)
๑๑. งบประมาณ	๔๖๒,๘๐๐ บาท (สป.ทส.)
๑๒. ผลผลิต (Output)	<p>๑. เพื่อสร้างความรู้ความเข้าใจแก่ประชาชนและภาคส่วนที่เกี่ยวข้องเกี่ยวกับโมเดล เศรษฐกิจใหม่ เพื่อนำไปสู่การพัฒนาที่ยั่งยืน</p> <p>๒. เพื่อสนับสนุนให้มีการนำทรัพยากรในพื้นที่มาใช้ประโยชน์เพื่อสร้างมูลค่าเพิ่ม (Reduce Reuse Recycle) โดยใช้องค์ความรู้ในท้องถิ่นร่วมกับนวัตกรรมหรือ เทคโนโลยีสมัยใหม่</p> <p>๓. เพื่อเป็นการติดตาม เฝ้าระวัง และประเมินผลการดำเนินงานตามแผนจัดการขยะมูล ฝอยของจังหวัด รวมทั้งสนับสนุนทางวิชาการแก่หน่วยงานที่เกี่ยวข้องและประชาชน</p> <p>๔. เพื่อเพิ่มพื้นที่สีเขียวภายในชุมชนที่สอดคล้องกับความต้องการของประชาชนในพื้นที่เป้าหมายให้สอดคล้องตามเป้าหมายแผนแม่บทย่อยเรื่องพื้นที่สีเขียวทุกประเภท เพิ่มขึ้น</p>
๑๓. ผลลัพธ์จากการดำเนินโครงการ (Outcome)	ประชาชนและภาคส่วนที่เกี่ยวข้องมีความรู้ความเข้าใจเกี่ยวกับโมเดลเศรษฐกิจใหม่สู่การ พัฒนาที่ยั่งยืน มีโอกาสทางเศรษฐกิจเพิ่มขึ้นจากการนำทรัพยากรในพื้นที่มาใช้ ประโยชน์ ส่งผลให้มีการใช้ทรัพยากรในพื้นที่อย่างประสิทธิภาพมากขึ้น

หัวข้อ	รายละเอียด
๑. ชื่อโครงการ	โครงการพัฒนาเครือข่าย ทสม. และฟื้นฟูทรัพยากรธรรมชาติและสิ่งแวดล้อมของเครือข่าย ทสม. จังหวัดอุทัยธานี
๒. ชื่อแผนปฏิบัติการ	เรื่องที่ ๔ การส่งเสริมและรักษาคุณภาพสิ่งแวดล้อมเพื่อยกระดับคุณภาพชีวิตที่ดี
๓. ประเด็นการพัฒนา	ประเด็นการพัฒนาด้านที่ ๔ การบริหารจัดการทรัพยากรธรรมชาติและสิ่งแวดล้อม ภายใต้สภาวะการเปลี่ยนแปลงภูมิอากาศอย่างสมดุล แบบมีส่วนร่วมของทุกภาคส่วน หลักการและเหตุผล
๔. หลักการและเหตุผล	<p>ตามระเบียบกระทรวงทรัพยากรธรรมชาติและสิ่งแวดล้อม ว่าด้วยอาสาสมัครพิทักษ์ทรัพยากรธรรมชาติและสิ่งแวดล้อมหมู่บ้าน พ.ศ. ๒๕๖๒ ได้ให้ความสำคัญของการมีอาสาสมัครพิทักษ์ทรัพยากรธรรมชาติและสิ่งแวดล้อมหมู่บ้าน (ทสม.) เพื่อส่งเสริมและสนับสนุนให้ประชาชนมีส่วนร่วมในการสงวน บำรุงรักษา และใช้ประโยชน์จากทรัพยากรธรรมชาติและ ความหลากหลายทางชีวภาพอย่างสมดุล รวมทั้งมีส่วนร่วมในการส่งเสริม บำรุงรักษา และคุ้มครองคุณภาพสิ่งแวดล้อมตามหลักการพัฒนายั่งยืน ตลอดจนควบคุมและกำจัดภาวะมลพิษที่มีผลต่อสุขภาพอนามัย สวัสดิภาพ และคุณภาพชีวิตของประชาชน ประกอบกับเพื่อเปิดโอกาสให้ประชาชนเข้ามามีส่วนร่วมในการแก้ไขปัญหา และสร้างสรรค์สิ่งที่เป็นประโยชน์ด้านทรัพยากรธรรมชาติและสิ่งแวดล้อมชุมชน</p> <p>จังหวัดอุทัยธานีได้ดำเนินงานกิจกรรมพัฒนาศักยภาพเครือข่าย ทสม. จังหวัดอุทัยธานี โดยดำเนินกิจกรรมด้านการจัดการทรัพยากรธรรมชาติและสิ่งแวดล้อมมาอย่างต่อเนื่อง ได้แก่ การประชุมคณะกรรมการอำนวยการ ทสม. จังหวัด และคณะกรรมการเครือข่าย ทสม. การพัฒนาศักยภาพเครือข่าย ทสม. ผ่านหลักสูตรมาตรฐาน ทสม. กิจกรรมสนับสนุนการดำเนินงานของเครือข่ายอาสาสมัคร ในการดำเนินกิจกรรมด้านทรัพยากรธรรมชาติและสิ่งแวดล้อม การคัดเลือก ทสม. และเครือข่าย ทสม. ดีเด่น ระดับจังหวัด และการขยายเครือข่าย จัดทำบัตรและทะเบียนสมาชิก ทสม. ในจังหวัด เพื่อให้เกิดความต่อเนื่องในการดำเนินงานและสอดคล้องกับการดำเนินงานของกรมการเปลี่ยนแปลงสภาพภูมิอากาศและสิ่งแวดล้อม และเพื่อให้การดำเนินงานในพื้นที่จังหวัดอุทัยธานีเป็นไปอย่างมีประสิทธิภาพ</p>
๕. วัตถุประสงค์ของโครงการ	๑) เพื่อพัฒนากลไกการดำเนินงานของเครือข่าย ทสม. ในจังหวัด ๒) เพื่อพัฒนาบทบาทการมีส่วนร่วมของเครือข่าย ทสม. ในการบริหารจัดการทรัพยากรธรรมชาติและสิ่งแวดล้อม
๖. ตัวชี้วัดและค่าเป้าหมาย	<p><u>ตัวชี้วัด</u></p> <p>เชิงปริมาณ : ขยายเครือข่ายอาสาสมัครพิทักษ์ทรัพยากรธรรมชาติและสิ่งแวดล้อมหมู่บ้าน (ทสม.) ให้มีจำนวนมากขึ้น</p> <p>เชิงคุณภาพ : จัดอบรมพัฒนาศักยภาพเครือข่ายอาสาสมัครพิทักษ์ทรัพยากรธรรมชาติและสิ่งแวดล้อมหมู่บ้าน (ทสม.) และส่งเสริมสนับสนุนศูนย์เรียนรู้ของเครือข่าย ทสม. ให้เป็นพื้นที่ต้นแบบ</p> <p><u>กลุ่มเป้าหมาย/ผู้ที่ได้รับผลประโยชน์</u></p> <p>เครือข่ายอาสาสมัครพิทักษ์ทรัพยากรธรรมชาติและสิ่งแวดล้อมหมู่บ้าน (ทสม.) ในจังหวัด/ชุมชน/องค์กรชุมชน</p>
๗. พื้นที่เป้าหมาย	จังหวัดอุทัยธานี
๘. กิจกรรมหลัก	๑) จัดประชุมคณะกรรมการอำนวยการ ทสม. ระดับจังหวัด โดยมีกลุ่มเป้าหมายประกอบด้วย คณะกรรมการอำนวยการ ทสม. จังหวัด ๒) จัดประชุมคณะกรรมการเครือข่าย ทสม. ระดับจังหวัด ภายหลังจากคัดเลือก โดยกลุ่มเป้าหมายประกอบด้วย คณะกรรมการเครือข่าย ทสม. ระดับจังหวัด และรองประธานเครือข่าย ทสม. ระดับอำเภอ ทุกอำเภอ

หัวข้อ	รายละเอียด
	๓) การขยายเครือข่าย ทสม. ในพื้นที่ ๔) จัดกิจกรรมที่ส่งเสริมและสนับสนุนให้เครือข่าย ทสม. เข้ามามีส่วนร่วมในการดำเนินงานด้านการเฝ้าระวังและฟื้นฟูทรัพยากรธรรมชาติและสิ่งแวดล้อม หรือการอบรมพัฒนาศักยภาพเครือข่าย ทสม. ๕) การคัดเลือก ทสม. และเครือข่าย ทสม. ดีเด่น ระดับจังหวัด
๙. หน่วยงานดำเนินการ	สำนักงานทรัพยากรธรรมชาติและสิ่งแวดล้อมจังหวัดอุทัยธานี
๑๐. ระยะเวลาในการดำเนินโครงการ	๕ ปี (พ.ศ. ๒๕๖๖ – ๒๕๗๐)
๑๑. งบประมาณ	๕๐๒,๕๐๐ บาท (๑๐๐,๕๐๐ บาทต่อปี งบประมาณเปลี่ยนแปลงสภาพภูมิอากาศและสิ่งแวดล้อม)
๑๒. ผลผลิต (Output)	๑) มีกลุ่มเป้าหมายร่วมสนับสนุนการทำงานของคณะกรรมการเครือข่าย ทสม. ในจังหวัด ๒) มีการประชุมของคณะกรรมการเครือข่าย ทสม. ในจังหวัด ๓) ระบบฐานข้อมูล ทสม. มีข้อมูลจำนวนสมาชิก ทสม. ที่เป็นปัจจุบัน และครบถ้วนสมบูรณ์ตามจำนวนที่แท้จริง ๔) มีกลุ่มเป้าหมายร่วมกิจกรรมด้านทรัพยากรธรรมชาติและสิ่งแวดล้อม ๕) มีการคัดเลือก ทสม. และเครือข่าย ทสม. ดีเด่น ในระดับจังหวัด โดยสามารถเสนอชื่อ ทสม. และเครือข่าย ทสม. ได้ทันตามกำหนดเวลา
๑๓. ผลลัพธ์จากการดำเนินโครงการ (Outcome)	๑) เครือข่าย ทสม. สามารถขับเคลื่อนกิจกรรมที่สนับสนุนภารกิจของกระทรวง และเป็นแนวร่วมภาคประชาชนในการบริหารจัดการทรัพยากรธรรมชาติและสิ่งแวดล้อมในพื้นที่ได้ ๒) คณะกรรมการเครือข่าย ทสม. ระดับจังหวัด และระดับอำเภอ สามารถขับเคลื่อนกลไกการบริหารจัดการทรัพยากรธรรมชาติและสิ่งแวดล้อมได้อย่างมีประสิทธิภาพ และสร้างกระบวนการขับเคลื่อนงานของเครือข่าย ทสม. ได้อย่างยั่งยืน

หัวข้อ	รายละเอียด
๑. ชื่อโครงการ	โครงการส่งเสริมเมืองสิ่งแวดล้อมยั่งยืน
๒. ชื่อแผนปฏิบัติการ	เรื่องที่ ๔ การส่งเสริมและรักษาคุณภาพสิ่งแวดล้อมเพื่อยกระดับคุณภาพชีวิตที่ดี
๓. ประเด็นการพัฒนา	ประเด็นการพัฒนาที่ ๔ การบริหารจัดการทรัพยากรธรรมชาติและสิ่งแวดล้อม ภายใต้สถานการณ์เปลี่ยนแปลงภูมิอากาศอย่างสมดุล แบบมีส่วนร่วมของทุกภาคส่วนหลักการและเหตุผล
๔. หลักการและเหตุผล	<p>จากการขยายตัวของเมืองที่เพิ่มมากขึ้นอย่างต่อเนื่อง โดยคาดว่าในปี พ.ศ. ๒๕๖๙ ประเทศไทย จะมีประชากรที่อยู่อาศัยในเขตเมืองเพิ่มมากขึ้น ร้อยละ ๖๐ ส่งผลให้ความต้องการที่อยู่อาศัยและ กิจกรรมต่างๆ เพิ่มมากขึ้น อีกทั้งแนวโน้มการเปลี่ยนแปลงการใช้ประโยชน์ที่ดินที่จะเปลี่ยนผ่าน พื้นที่ชนบทให้ขยายตัว กลายเป็นเมืองเพิ่มสูงขึ้น จึงมีแนวโน้มที่จะเกิดปัญหาด้าน ทรัพยากรธรรมชาติและสิ่งแวดล้อมเสื่อมโทรมเพิ่มสูงขึ้น ตามการขยายตัวของเศรษฐกิจและชุมชน เมือง ซึ่งเป็นการเผชิญกับการเปลี่ยนแปลงที่มาจากปัจจัยทั้งภายใน และภายนอกประเทศ นโยบาย ระดับชาติได้ให้ความสำคัญกับการพัฒนาเชิงพื้นที่อย่างบูรณาการและมุ่งเน้น การพัฒนาที่สมดุลใน ทุกมิติ เพื่อรองรับการเปลี่ยนแปลงในอนาคต</p> <p>คณะรัฐมนตรีจึงได้มีมติเห็นชอบในหลักการและแนวทางการขับเคลื่อนเมืองสิ่งแวดล้อมยั่งยืน อย่างบูรณาการ โดยใช้กลไกการมีส่วนร่วมของทุกภาคส่วนในทุกระดับเพื่อมุ่งสู่การบรรลุเป้าหมาย การพัฒนาที่ยั่งยืน (Sustainable Development Goals: SDGs) คำนึงถึงการพัฒนาพื้นที่แบบองค์ รวม สมดุลในทุกมิติ ทั้งด้านเศรษฐกิจ สังคม และสิ่งแวดล้อม กรมส่งเสริมคุณภาพสิ่งแวดล้อม กระทรวงทรัพยากรธรรมชาติและสิ่งแวดล้อม เป็นหน่วยงาน ที่นำแนวคิดระดับสากล แปลงนโยบาย ระดับชาติสู่การปฏิบัติในระดับท้องถิ่น โดยใช้หลักปรัชญาเศรษฐกิจพอเพียง และแนวคิดการพัฒนา ที่ยั่งยืน เป็นแนวทางในการส่งเสริมศักยภาพให้แก่องค์กรปกครองส่วนท้องถิ่น (อปท.) ให้สามารถ บริหารจัดการท้องถิ่นสู่ความน่าอยู่อย่างยั่งยืน “การประเมินเมืองสิ่งแวดล้อมยั่งยืน” มีความมุ่งหวัง ให้ อปท. ทุกระดับ ได้นำกรอบแนวคิดและเกณฑ์ชี้วัดเมืองสิ่งแวดล้อมยั่งยืนไปใช้ในการกำหนดทิศ ทางการพัฒนา ซึ่งเป็นเครื่องมือและกลไกส่วนหนึ่งที่สนับสนุนให้ท้องถิ่นรู้สถานะและระดับการ พัฒนาที่ครอบคลุม รวมทั้งเป็น การยกระดับสู่การพัฒนาเมืองที่เป็นมาตรฐานสากล และขยาย เครือข่ายให้เกิดความเข้มแข็งทั้งในระดับท้องถิ่น และระดับประเทศต่อไป</p>
๕. วัตถุประสงค์ของโครงการ	<p>๑. เพื่อส่งเสริมและพัฒนาเมืองให้มีการเติบโตบนคุณภาพชีวิตที่ดีและเป็นมิตรกับสิ่งแวดล้อม</p> <p>๒. เพื่อเสริมศักยภาพเครือข่ายท้องถิ่นและขยายผลการดำเนินงานการจัดการสิ่งแวดล้อมเมืองที่เป็น มิตรกับสิ่งแวดล้อมในระดับจังหวัด และประสานพลังร่วมขับเคลื่อนกิจกรรมลดมลพิษ สร้างคุณภาพ สิ่งแวดล้อมที่ดี ร่วมขับเคลื่อนเมืองสิ่งแวดล้อมยั่งยืน</p> <p>๓. เพื่อพัฒนาระดับการบริหารจัดการสิ่งแวดล้อมท้องถิ่นสู่การเป็นเมืองต้นแบบสิ่งแวดล้อมยั่งยืน</p> <p>๔. เพื่อเสริมสร้างและขยายภาคีเครือข่ายความร่วมมือการจัดการสิ่งแวดล้อมสิ่งแวดล้อมเมืองยั่งยืน และเป็นมิตรกับสิ่งแวดล้อม (Sustainable Cities)</p> <p>๕. เพื่อเผยแพร่แนวคิดการดำเนินงานส่งเสริมเมืองสิ่งแวดล้อมยั่งยืน ต่อยอดนวัตกรรม และขยาย แนวคิดการพัฒนาที่ยั่งยืนสู่สาธารณะ ให้ครอบคลุมพื้นที่ภายในจังหวัด</p>
๖. ตัวชี้วัดและค่าเป้าหมาย	<p><b>ตัวชี้วัด</b></p> <p>เชิงปริมาณ : จังหวัดอุทัยธานี มีองค์กรปกครองส่วนท้องถิ่นระดับเทศบาลเมือง เทศบาลตำบล หรือ องค์การบริหารส่วนตำบล สมัครเข้าร่วมการประเมินเมืองสิ่งแวดล้อมยั่งยืน อย่างน้อย ๒ แห่ง</p> <p>เชิงคุณภาพ : องค์กรปกครองส่วนท้องถิ่นระดับเทศบาลเมือง เทศบาลตำบล หรือองค์การบริหารส่วน ตำบล มีความรู้ความเข้าใจการประเมินเมืองสิ่งแวดล้อมยั่งยืน</p> <p><b>กลุ่มเป้าหมาย/ผู้ที่ได้รับผลประโยชน์</b></p> <p>องค์กรปกครองส่วนท้องถิ่นระดับเทศบาลเมือง เทศบาลตำบล หรือองค์การบริหารส่วนตำบล</p>
๗. พื้นที่เป้าหมาย	องค์กรปกครองส่วนท้องถิ่นในจังหวัดอุทัยธานี
๘. กิจกรรมหลัก	<p>1. เสริมสร้างความเข้มแข็งแก่เครือข่าย อปท. แกนนำชุมชน และพหุภาคีร่วมดำเนินงานขับเคลื่อน เมืองสิ่งแวดล้อมยั่งยืน</p> <p>2. ชี้แจงและส่งเสริมการนำเกณฑ์ชี้วัดไปใช้ในการพัฒนาเมืองสิ่งแวดล้อมยั่งยืนระดับจังหวัด</p>

หัวข้อ	รายละเอียด
	3. สนับสนุนกิจกรรมด้านสิ่งแวดล้อมอื่นๆ เพื่อสร้างคุณภาพสิ่งแวดล้อมที่ดีในพื้นที่เครือข่ายเมืองสิ่งแวดล้อมยั่งยืนระดับจังหวัด 4. เผยแพร่ประชาสัมพันธ์ รับสมัครและกลั่นกรองเทศบาลเข้าร่วมประเมินเมืองสิ่งแวดล้อมยั่งยืนระดับจังหวัด 5. ประสานงาน รับสมัคร และพิจารณาคัดเลือกเมืองต้นแบบสิ่งแวดล้อมยั่งยืนในระดับจังหวัด และกำกับรวบรวมเอกสารผลงานของเทศบาลผ่านระบบการประเมินเมืองสิ่งแวดล้อมยั่งยืนด้วยตนเอง (Self-Assessment Report : SAR) 6. เป็นที่ปรึกษาและสนับสนุนด้านวิชาการ ให้คำแนะนำ แก่กลุ่มเป้าหมายในพื้นที่จังหวัดที่รับผิดชอบ 7. เข้าร่วมประชุม สัมมนา และอบรมที่กรมส่งเสริมคุณภาพสิ่งแวดล้อมจัดขึ้น 8. ติดตาม ประเมินผลการดำเนินงาน และข้อเสนอแนะเพื่อการปรับปรุงและพัฒนางาน 9. รายงานผลการดำเนินงานให้กรมส่งเสริมคุณภาพสิ่งแวดล้อมทราบ
๙. หน่วยงานดำเนินการ	สำนักงานทรัพยากรธรรมชาติและสิ่งแวดล้อมจังหวัดอุทัยธานี
๑๐. ระยะเวลาในการดำเนินโครงการ	๕ ปี (พ.ศ. ๒๕๖๖ – ๒๕๗๐)
๑๑. งบประมาณ	๑๐๐,๐๐๐ บาท (๒๐,๐๐ บาทต่อปี กรมส่งเสริมคุณภาพสิ่งแวดล้อม)
๑๒. ผลผลิต (Output)	๑. เพิ่มจำนวนเมืองที่เป็นมิตรกับสิ่งแวดล้อมในจังหวัด ตามเกณฑ์มาตรฐานเมืองสิ่งแวดล้อมยั่งยืนสอดคล้องกับทิศทางของแผนพัฒนาฉบับที่ ๑๒ ในระยะ ๕ ปี และบรรลุเป้าหมายการพัฒนาที่ยั่งยืน (Sustainable Development Goals: SDGs) เป้าหมายที่ ๑๑ เมืองมีความปลอดภัยและรองรับการเปลี่ยนแปลงอย่างยั่งยืน เป้าหมายที่ ๑๒ ส่งเสริมการผลิตและบริการที่ยั่งยืน และเป้าหมายที่ ๑๓ เมืองมีความพร้อมต่อการรับมือการเปลี่ยนแปลงสภาพภูมิอากาศโลก ๒. เกิดนวัตกรรมเมืองต้นแบบสิ่งแวดล้อมยั่งยืนที่เป็นมิตรกับสิ่งแวดล้อม และขยายแนวคิดการพัฒนาที่ยั่งยืนสู่สาธารณะ ให้ครอบคลุมพื้นที่ทั่วทั้งจังหวัด
๑๓. ผลลัพธ์จากการดำเนินโครงการ (Outcome)	องค์กรปกครองส่วนท้องถิ่นเกิดการพัฒนายั่งยืน ประชาชนมีส่วนร่วมในการพัฒนาท้องถิ่นของตนเอง และยกระดับการมีส่วนร่วมขับเคลื่อนเมืองสิ่งแวดล้อมยั่งยืนได้อย่างแท้จริง ตามหลักธรรมาภิบาล ปรัชญาเศรษฐกิจพอเพียง และหลักการพัฒนายั่งยืน ลดค่าใช้จ่ายของท้องถิ่นในการกำจัดขยะ ลดมลพิษต่างๆ และร่วมสร้างคุณภาพสิ่งแวดล้อมที่ดี ประชาชนมีคุณภาพชีวิตที่ดีขึ้นอาศัยอยู่ในเมืองที่มีคุณภาพสิ่งแวดล้อมที่ดี

หัวข้อ	รายละเอียด
๑. ชื่อโครงการ	โครงการอนุรักษ์ทรัพยากรธรรมชาติและสิ่งแวดล้อมชุมชนตามแนวทางโมเดลเศรษฐกิจใหม่สู่การพัฒนาที่ยั่งยืน
๒. ชื่อแผนปฏิบัติการ	เรื่องที่ ๔ การส่งเสริมและรักษาคุณภาพสิ่งแวดล้อมเพื่อยกระดับคุณภาพชีวิตที่ดี
๓. ประเด็นการพัฒนา	ประเด็นการพัฒนาที่ ๔ การบริหารจัดการทรัพยากรธรรมชาติและสิ่งแวดล้อม ภายใต้สภาวะการเปลี่ยนแปลงภูมิอากาศอย่างสมดุล แบบมีส่วนร่วมของทุกภาคส่วนหลักการและเหตุผล
๔. หลักการและเหตุผล	<p>คณะรัฐมนตรีมีมติในคราวการประชุมเมื่อวันที่ ๑๙ มกราคม ๒๕๖๕ เห็นชอบให้การขับเคลื่อนการพัฒนาเศรษฐกิจชีวภาพ เศรษฐกิจหมุนเวียน และเศรษฐกิจสีเขียว (Bio - Circular-Green Economy: BCG Model) โมเดลเศรษฐกิจสู่การพัฒนาที่ยั่งยืน เป็นวาระแห่งชาติ ตั้งแต่ปี ๒๕๖๔ เป็นต้นไป เพื่อให้เป้าหมายในการพัฒนาประเทศไทยให้มีรายได้สูงเพื่อให้พ้นจากกับดักรายได้ปานกลางได้โดยเร็ว และโดยที่ผ่านมามาประเทศไทยใช้ทรัพยากรและความหลากหลายทางชีวภาพสร้างการเติบโตทางเศรษฐกิจ ซึ่งผลของการพัฒนาดังกล่าวต้องแลกด้วยความเสื่อมโทรมของทรัพยากรและการลดลงของความหลากหลายทางชีวภาพ เกิดของเหลือทิ้งที่สร้างมลพิษ ปัญหาสิ่งแวดล้อม ปัญหามลพิษ จึงต้องใช้งบประมาณจำนวนมากเพื่อแก้ปัญหา ยิ่งไปกว่านั้นการพัฒนาเศรษฐกิจของประเทศไทยที่ผ่านมามีอยู่ในลักษณะ “ทำมากได้น้อย” เนื่องจากไม่สามารถสร้างมูลค่าให้กับทรัพยากรได้เต็มศักยภาพ เกิดการพัฒนาแบบกระจุกตัว และก่อให้เกิดความเหลื่อมล้ำระหว่างภาคส่วนต่าง ๆ เป็นอย่างมาก</p> <p>โดยจังหวัดอุทัยธานี ได้มีเป้าหมายการพัฒนาจังหวัดอุทัยธานี ระยะ ๕ ปี ในช่วงปีงบประมาณ พ.ศ. ๒๕๖๖-๒๕๗๐ ว่า “เมืองเกษตรปลอดภัยท่องเที่ยวเชิงนิเวศสุขใจสังคมอุทัยผาสุก” โดยมีเป้าหมายภาพรวมด้านสิ่งแวดล้อมเพื่อยกระดับมาตรฐานเกษตรปลอดภัย เกษตรอินทรีย์ พัฒนาแหล่งท่องเที่ยวเชิงนิเวศ และรักษาคุณภาพทรัพยากรธรรมชาติและสิ่งแวดล้อมให้อยู่ในเกณฑ์มาตรฐานกำหนด โดยเฉพาะประเด็นการพัฒนาที่ ๔ การบริหารจัดการทรัพยากรธรรมชาติและสิ่งแวดล้อม ภายใต้สภาวะการเปลี่ยนแปลงสภาพภูมิอากาศอย่างสมดุล แบบมีส่วนร่วมของทุกภาคส่วน มีวัตถุประสงค์เพื่อดูแลรักษาระบบนิเวศของจังหวัดอุทัยธานี ที่มีความสมบูรณ์และความหลากหลายทั้งพืชและสัตว์ ด้วยการดูแลรักษาฟื้นฟูป้องกัน และอนุรักษ์ทรัพยากรธรรมชาติและสิ่งแวดล้อมทั้งในระดับครัวเรือน องค์กร สถานศึกษาและชุมชน โดยการส่งเสริมประชาชนที่อยู่ในบริเวณติดกับพื้นที่ป่า ทำการเกษตรผสมผสานหรือวนเกษตร และปลูกจิตสำนึกการมีส่วนร่วมให้กับประชาชน และการสร้างเครือข่ายด้านการอนุรักษ์ทรัพยากรธรรมชาติและสิ่งแวดล้อม</p> <p>แต่ในระยะเวลาที่ผ่านมา จังหวัดอุทัยธานีประสบปัญหาด้านทรัพยากรธรรมชาติและสิ่งแวดล้อมในหลายประเด็น อาทิ</p> <ol style="list-style-type: none"> <li>๑. ปัญหาด้านทรัพยากรน้ำ ได้แก่ ปัญหาการขาดแคลนน้ำ ปัญหาผลกระทบของ การสูบน้ำบาดาลเกินสมดุล จนทำให้เกิดการลดระดับลงอย่างต่อเนื่องของน้ำบาดาลระดับตื้น ปัญหาคุณภาพน้ำในแม่น้ำสะแกกรังเสื่อมโทรม บ่อน้ำ สระน้ำ แหล่งขุดไม่สามารถกักเก็บน้ำไว้ใช้ได้ตลอดทั้งปี เนื่องจากความแห้งแล้งและสภาพอากาศที่ร้อนจัด เป็นต้น</li> <li>๒. ปัญหาด้านขยะและมลพิษ ได้แก่ ปัญหาการจัดการขยะชุมชน ปัญหามลพิษทางอากาศ ฝุ่นละออง หมอกควัน ค่า PM ๒.๕ สูงเกินค่ามาตรฐาน ส่งผลเสียต่อระบบทางเดินหายใจ และสุขภาพของประชาชน เป็นต้น</li> <li>๓. ปัญหาทรัพยากรป่าไม้และสัตว์ป่า ได้แก่ การบุกรุกพื้นที่ป่าเพื่อทำกิน สัตว์ป่าบุกรุกพื้นที่เกษตรกรรมบริเวณรอบแนวเขตป่าเพื่อทำกิน การเก็บหาของป่าจนเกินศักยภาพของป่า เช่น เห็ด ผักหวานป่า โดยมักเกิดความเข้าใจผิดว่าต้องมีการเผาป่าเพื่อให้ได้ผลผลิตเพิ่ม ซึ่งก่อให้เกิดปัญหาไฟป่าตามมา รวมถึงเกิดความเสื่อมโทรมของทรัพยากรป่าไม้ การสูญเสียความหลากหลายทางชีวภาพ เป็นต้น</li> </ol>

หัวข้อ	รายละเอียด
	<p>สำนักงานทรัพยากรธรรมชาติและสิ่งแวดล้อมจังหวัดอุทัยธานี จึงได้มีแนวคิดที่จะทำโครงการเพื่อเป็นต้นแบบในการแก้ไขปัญหาดังกล่าว โดยจะใช้กระบวนการมีส่วนร่วมกับชุมชนต้นแบบนำร่องขนาดเล็ก ประกอบด้วยกิจกรรมการเพิ่มประสิทธิภาพการบริหารจัดการน้ำด้วยระบบเติมน้ำใต้ดินระดับตื้น กิจกรรมเพิ่มศักยภาพเครือข่ายภาคประชาชนในการบริหารจัดการทรัพยากรป่าไม้และการจัดการไฟฟ้าแบบมีส่วนร่วม กิจกรรมส่งเสริมชุมชนโมเดลเศรษฐกิจใหม่ (BCG Model) สู่การพัฒนาที่ยั่งยืน ซึ่งในปีแรก สำนักงานฯ จะเริ่มต้นดำเนินกิจกรรมที่หมู่ ๓ บ้านเขาชี้อยู่ ตำบลเขาชี้อยู่ อำเภอทัพทัน จังหวัดอุทัยธานี เป็นพื้นที่แรก เนื่องจากพื้นที่นี้มีทั้งทรัพยากรน้ำ ได้แก่ คลองทัพทันและแก้มลิงเขาชี้อยู่ รวมถึงระบบน้ำในชุมชน เช่น บ่อน้ำตื้น บ่อน้ำบาดาล สระ คลองและลำเหมืองธรรมชาติ ทรัพยากรป่าไม้ ได้แก่ ป่าชุมชนบ้านเขาชี้อยู่ มีเนื้อที่ประมาณ ๔๓๔ ไร่ เป็นป่าเบญจพรรณ และมีไม้ขนาดเล็กขึ้นกระจัดกระจาย พันธุ์ไม้ที่พบมากจะเป็นไม้จำพวก มะหมก มะค่าแต้ ชงโค สุพรรณิการ์ ไผ่รวก ไผ่ป่า มะกอก ข่อย จี๊ว ประดู่ แต่ถึงแม้ว่าตำบลเขาชี้อยู่ จะมีทรัพยากรป่าไม้และแหล่งน้ำ แต่ก็ยังเป็นพื้นที่ประสบกับความแห้งแล้งอย่างต่อเนื่อง เช่นในปี ๒๕๖๓ น้ำในแก้มลิงแห้งขอดจนไม่สามารถนำมาใช้ได้ พอฝนตกครั้งแรกติดต่อกัน เกษตรกรก็จะเร่งรีบทำการเพาะปลูก ต่อมาฝนทิ้งช่วงติดต่อกันเป็นระยะยาว จึงเกิดความเสียหายต่อพืชผลทางการเกษตร ส่งผลกระทบต่อในด้านเศรษฐกิจ สังคม ทรัพยากรธรรมชาติ สิ่งแวดล้อม และความมั่นคงในชีวิตของคนในตำบลเขาชี้อยู่ คนวัยแรงงานจึงต้องอพยพออกไปทำงานนอกพื้นที่เพิ่มขึ้นทุกปี จากปัญหาความแห้งแล้งดังกล่าว ชุมชนจึงได้ใช้ประโยชน์จากความหลากหลายทางระบบนิเวศจากป่าชุมชนเขาชี้อยู่เพิ่มมากขึ้นในการเก็บหาของป่า เช่น เห็ด ผักหวานป่า โดยมักจะเกิดความเข้าใจผิดว่าต้องมีการเผาป่าเพื่อให้ได้ผลผลิตเพิ่ม ซึ่งก่อให้เกิดปัญหาความเสื่อมโทรมของทรัพยากรป่าไม้ การสูญเสียความหลากหลายทางชีวภาพ รวมทั้ง เกิดปัญหาฝุ่นละออง หมอกควัน PM ๒.๕ มลพิษทางอากาศที่ส่งผลเสียหายต่อระบบทางเดินหายใจ และสุขภาพของประชาชน</p> <p>ซึ่งหากโครงการนี้ประสบความสำเร็จ ก็จะสามารถขยายผลการดำเนินงานไปสู่ชุมชนอื่น ๆ จนทั่วทั้งจังหวัดอุทัยธานี เพื่อแก้ปัญหาด้านทรัพยากรธรรมชาติและสิ่งแวดล้อมในภาพรวมของจังหวัดได้อย่างยั่งยืนต่อไป</p>
<p>๕. วัตถุประสงค์ของโครงการ</p>	<ol style="list-style-type: none"> <li>๑. ส่งเสริมชุมชนเพื่อเป็นศูนย์เรียนรู้ต้นแบบโมเดลเศรษฐกิจใหม่ (BCG Model) สู่การพัฒนาที่ยั่งยืน</li> <li>๒. ส่งเสริมการทำระบบเติมน้ำใต้ดินระดับตื้นอย่างถูกหลักวิชาการ เพื่อเพิ่มประสิทธิภาพการบริหารจัดการน้ำในระดับชุมชน</li> <li>๓. พัฒนาศักยภาพเครือข่ายภาคประชาชน ในการบริหารจัดการทรัพยากรป่าไม้โดยกระบวนการมีส่วนร่วมอย่างยั่งยืน</li> <li>๔. ส่งเสริมชุมชน ในการใช้องค์ความรู้ท้องถิ่นร่วมกับนวัตกรรมหรือเทคโนโลยีสมัยใหม่ในการจัดการขยะอย่างถูกวิธี</li> </ol>
<p>๖. ตัวชี้วัดและค่าเป้าหมาย</p>	<ol style="list-style-type: none"> <li>๑. เกิดศูนย์เรียนรู้ชุมชนต้นแบบโมเดลเศรษฐกิจใหม่ (BCG Model) บ้านเขาชี้อยู่ ๑ แห่ง</li> <li>๒. อย่างน้อยร้อยละ ๘๐ ของกลุ่มเป้าหมาย มีความพึงพอใจต่อผลลัพธ์ที่ได้จากการทำระบบเติมน้ำใต้ดินระดับตื้น</li> <li>๓. จำนวนครั้งของการเกิดจุดความร้อนในป่าชุมชนเขาชี้อยู่ลดลงอย่างน้อยร้อยละ ๒๐ เมื่อเทียบกับค่าเฉลี่ย ๕ ปีย้อนหลัง</li> <li>๔. จำนวนผู้กระทำผิดกฎหมายป่าไม้หรือกฎป่าชุมชน ในป่าชุมชนเขาชี้อยู่ลดลงอย่างน้อยร้อยละ ๑๐ เมื่อเทียบกับค่าเฉลี่ย ๕ ปีย้อนหลัง</li> <li>๕. ขยะมูลฝอยชุมชนถูกกำจัดได้ถูกวิธี อย่างน้อยร้อยละ ๒ ของปริมาณขยะทั้งหมด ที่เกิดขึ้นในหมู่บ้าน</li> <li>๖. ชุมชนนำขยะมูลฝอยนำกลับมาใช้ประโยชน์ อย่างน้อยร้อยละ ๒ ของขยะที่ใช้ประโยชน์ได้ทั้งหมดในหมู่บ้าน</li> </ol>

หัวข้อ	รายละเอียด
๗. พื้นที่เป้าหมาย	ชุมชนหมู่ที่ ๓ บ้านเขาชีฝอย ตำบลเขาชีฝอย อำเภอทัพทัน จังหวัดอุทัยธานี จำนวน ๖๔ ครัวเรือน
<b>๘. กิจกรรมหลัก</b>	
<p><b>กิจกรรมหลักที่ ๑</b> การอนุรักษ์ทรัพยากรธรรมชาติและสิ่งแวดล้อมชุมชนตามแนวทางโมเดลเศรษฐกิจใหม่</p> <p>สู่การพัฒนาที่ยั่งยืน</p> <p><b>งบประมาณ</b> ๕๙๗,๐๐๐ บาท</p> <p><b>ผู้รับผิดชอบ</b> สنج.ทสจ.อน.</p> <p><b>หน่วยงานที่เกี่ยวข้อง</b></p> <ul style="list-style-type: none"> <li>- สจป. ๔ นครสวรรค์</li> <li>- ทบ. เขต ๒ สุพรรณบุรี</li> <li>- หน่วยงานราชการที่เกี่ยวข้อง</li> <li>- เทศบาลตำบลทัพทัน</li> <li>- ชุมชนหมู่ ๓ บ้านเขาชีฝอย</li> </ul>	<p><b>๑. กิจกรรมเปิดตัวโครงการ</b></p> <p>จัดประชุมเปิดตัวโครงการ และชี้แจงแนวทางการดำเนินงานโครงการ ให้หน่วยงานราชการที่เกี่ยวข้อง รวมถึงชุมชนเป้าหมาย จำนวนรวม ๘๐ คน ได้รับทราบ จำนวน ๑ ครั้ง</p> <p><b>๒. กิจกรรมพัฒนาศักยภาพชุมชนด้านทรัพยากรธรรมชาติและสิ่งแวดล้อม</b></p> <p>๒.๑ จัดอบรมเชิงปฏิบัติการให้ความรู้กับชุมชนกลุ่มเป้าหมาย ๖๔ ครัวเรือน จำนวน ๑ วัน อย่างน้อย ๓ ด้าน ดังนี้</p> <p>๒.๑.๑ ด้านทรัพยากรน้ำ ได้แก่ ระบบเติมน้ำใต้ดินระดับตื้น และความสำคัญเกี่ยวกับการบริหารจัดการน้ำในชุมชน เป็นต้น</p> <p>๒.๑.๒ ด้านทรัพยากรป่าไม้ ได้แก่ การจัดการไฟป่าด้วยวิธีการชิงเก็บ การทำแนวกันไฟ และการดับไฟป่า การใช้ประโยชน์จากใบไม้ที่เป็นเชื้อเพลิงไฟป่า การทำฝายชะลอน้ำ เป็นต้น</p> <p>๒.๑.๓ ด้านการจัดการขยะมูลฝอยชุมชน</p>
	<p><b>๓. จัดตั้งศูนย์เรียนรู้ชุมชนต้นแบบโมเดลเศรษฐกิจใหม่ (BCG Model)</b></p> <p>๓.๑ จัดเวทีชุมชน เพื่อระดมความเห็นและกำหนดแนวทางการทำศูนย์เรียนรู้ “<b>เขาชีฝอย Model</b>” ๑ ครั้ง</p> <p>๓.๒ จุดเรียนรู้ด้านทรัพยากรน้ำ</p> <p>๓.๒.๑ จัดทำธนาคารพืชอาหาร “สวนปันสุข” ซึ่งเป็นการปลูกพืชผักในพื้นที่สาธารณะใช้ประโยชน์ร่วมกันของชุมชน ๑ แห่ง เนื้อที่ ๒ งาน โดยชุมชนจะร่วมกันจัดทำธนาคารน้ำใต้ดินแบบตื้น ความลึกไม่เกิน ๒ เมตร จำนวน ๕ จุด เพื่อเพิ่มความชุ่มชื้นให้ดิน</p> <p>๓.๒.๒ ส่งเสริมให้ชุมชนจัดทำระบบเติมน้ำใต้ดินแบบตื้น ความลึกไม่เกิน ๒ เมตร กระจายทั่วไปในพื้นที่ชุมชน เพื่อเพิ่มแหล่งกักเก็บน้ำ ให้ดินมีความชุ่มชื้นมากขึ้น จำนวน ๒๕ จุด</p> <p>๓.๒.๓ จัดทำระบบเติมน้ำใต้ดินระดับตื้นผ่านบ่อวงคอนกรีตเสริมเหล็ก ความลึก ๑๒ เมตร ตามแบบมาตรฐานของกรมทรัพยากรน้ำบาดาล บริเวณพื้นที่ต่ำ น้ำท่วมขัง ของชุมชน จำนวน ๓ จุด</p> <p>๓.๒.๔ จัดทำแบบสำรวจความพึงพอใจต่อผลลัพธ์ที่ได้จากการทำระบบเติมน้ำใต้ดินระดับตื้น</p> <p>๓.๓ จุดเรียนรู้ด้านทรัพยากรป่าไม้</p> <p>๓.๓.๑ สนับสนุนกิจกรรมทำฝายชะลอน้ำในพื้นที่ป่าชุมชน จำนวน ๕ ฝาย</p> <p>๓.๓.๒ สนับสนุนกิจกรรมทำแนวกันไฟ ๒ จุด ระยะทางจุดละ ๑.๕ กิโลเมตร พร้อมด้วยวัสดุอุปกรณ์ ได้แก่ เครื่องเป่าลมสำหรับทำแนวกันไฟ จำนวน ๓ เครื่อง</p> <p>๓.๓.๓ สนับสนุนวัสดุอุปกรณ์ในการดับไฟให้กับชุมชน กรณีเกิดไฟไหม้ป่าชุมชน ได้แก่ ครอบ จำนวน ๕ อัน และที่ดับไฟ จำนวน ๕ อัน</p> <p>๓.๓.๔ กิจกรรมส่งเสริมให้ชุมชนจัดทำปุ๋ยหมักไม่กลับกองจากใบไม้ในป่าชุมชน เพื่อลดปริมาณเชื้อเพลิงในป่าชุมชน ลดโอกาสการเกิด/ลุกลามของไฟป่าที่รุนแรง และชุมชนสามารถนำปุ๋ยหมักที่ได้ไปใช้ประโยชน์ในครัวเรือน โดยสนับสนุนคอกสาคีตการทำปุ๋ยจากใบไม้ แบบไม่กลับกอง ๑ คอก ขนาด ๓x๓x๑.๕ เมตร พร้อมด้วยวัสดุอุปกรณ์ที่จำเป็นและมูลสัตว์</p>

หัวข้อ	รายละเอียด
	<p>๓.๔ จุดเรียนรู้ด้านการจัดการขยะมูลฝอยชุมชน</p> <p>สนับสนุนกิจกรรมธนาคารขยะวัดทุ่งนาไทย ให้เป็นจุดส่งเสริมองค์ความรู้ในการคัดแยกขยะให้กับคนในชุมชนและคนที่มาศึกษาดูงาน ประกอบด้วยการจัดทำขณะคัดแยกขยะที่มีความเหมาะสมต่อความต้องการของชุมชน จำนวน ๖ ชุด เพื่อใช้ในกิจกรรมขยะบุญ โดยให้ชุมชนนำขยะที่สามารถใช้ประโยชน์ได้มาบริจาคที่ธนาคารขยะแห่งนี้ โดยชุมชนจะกำหนดแนวทางการจัดการขยะร่วมกัน ได้แก่</p> <p>๓.๔.๑ การคัดแยกขยะอย่างถูกวิธีเพื่อเพิ่มมูลค่าของขยะ เพื่อนำรายได้มาใช้ประโยชน์ร่วมกันในชุมชน ไม่ว่าจะใช้เป็นทุนการศึกษาเด็กนักเรียน หรือเป็นทุนในการจัดกิจกรรมพัฒนาต่าง ๆ ในชุมชน</p> <p>๓.๔.๒ การทำปุ๋ยจากขยะอินทรีย์ เพื่อแจกจ่ายให้กับชุมชนได้ใช้ประโยชน์ เป็นต้น</p>
<p><b>กิจกรรมหลักที่ ๒</b> กิจกรรมประชาสัมพันธ์โครงการ</p> <p><b>งบประมาณ</b> ๖๘,๐๐๐ บาท</p> <p><b>ผู้รับผิดชอบ</b> สำนักงานประชาสัมพันธ์จังหวัดอุทัยธานี</p> <p><b>หน่วยงานที่เกี่ยวข้อง</b></p> <ul style="list-style-type: none"> <li>- สนง.ทสจ.อน.</li> <li>- เทศบาลตำบลทัพทัน</li> <li>- ชุมชนหมู่ ๓ บ้านเขาชีฝอย</li> </ul>	<p>๑. ทำสื่อประชาสัมพันธ์ผลสำเร็จของโครงการให้สาธารณชนได้รับทราบผ่านช่องทางสื่อออนไลน์ เพื่อเปิดโอกาสให้ผู้สนใจได้เข้ามาศึกษาเรียนรู้เพื่อนำไปพัฒนาต่อยอดในพื้นที่ตนเอง อีกทั้งยังเป็นการสร้างรายได้จากการเป็นศูนย์เรียนรู้ให้กับชุมชนบ้านเขาชีฝอยอีกทางหนึ่งด้วย ได้แก่</p> <p>๑.๑ จัดทำป้ายพร้อมขาตั้งที่สามารถถอดประกอบได้ จำนวน ๔ ชุด</p> <p>๑.๒ แผ่นพับขนาด ๓ พับ จำนวน ๒๐๐ แผ่น</p> <p>๑.๓ ดิจิทัลโพสท์ หรือ อินโฟกราฟิก จำนวน ๓ โพสท์</p> <p>๑.๔ คลิปวิดีโอสั้น (ไม่เกิน ๓ นาที) จำนวน ๒ คลิป</p> <p>๑.๕ กระเป่า จำนวน ๓๐ ใบ</p> <p>๒. กิจกรรมส่งเสริมประชาสัมพันธ์ศูนย์เรียนรู้ต้นแบบโมเดลเศรษฐกิจใหม่ (BCG Model) สู่การพัฒนาที่ยั่งยืน : One Day Trip นำสื่อมวลชนและเครือข่ายประชาสัมพันธ์จำนวน ๓๐ ราย ศึกษาดูงานแหล่งท่องเที่ยวเชิงเกษตรของจังหวัดอุทัยธานี และนำไปเผยแพร่ขยายผลผ่านช่องทางสื่อที่รับผิดชอบ</p>
<p><b>๙. หน่วยงานดำเนินการ</b></p>	<p>สำนักงานทรัพยากรธรรมชาติและสิ่งแวดล้อมจังหวัดอุทัยธานี</p>
<p><b>๑๐. ระยะเวลาในการดำเนินโครงการ</b></p>	<p>ตุลาคม ๒๕๖๗ - กันยายน ๒๕๖๘</p>
<p><b>๑๑. งบประมาณ</b></p>	<p>๖๖๑,๐๐๐ บาท (หกแสนหกหมื่นหนึ่งพันบาทถ้วน)</p>
<p><b>๑๒. ผลผลิต (Output)</b></p>	<p>๑. ชุมชนบ้านเขาชีฝอย มีองค์ความรู้ที่สามารถถ่ายทอดองค์ให้กับผู้สนใจเข้ามาศึกษาดูงานที่ศูนย์เรียนรู้ฯ ได้</p> <p>๒. สภาพดินบริเวณ “สวนปันสุข” มีความชุ่มชื้นเพียงพอที่จะสามารถทำการปลูกพืชได้ตลอดทั้งปี</p> <p>๓. ชุมชนมีความเข้าใจในคุณค่าของทรัพยากรป่าไม้ ร่วมกันดูแล รักษาและใช้ประโยชน์ภายใต้กฎกติกาที่กำหนดไว้ร่วมกัน</p> <p>๔. ชุมชนมีปัญหามากจากใบไม้สำหรับปลูกพืชผักอินทรีย์ไว้รับประทานในครัวเรือนอย่างเพียงพอ</p> <p>๕. ไม่มีขยะมูลฝอยชุมชนที่ไม่ได้รับการกำจัดอย่างถูกต้องตกค้างในหมู่บ้าน</p> <p>๖. ชุมชนมีเงินได้จากการจัดการขยะรีไซเคิล เพื่อใช้ประโยชน์ในกิจกรรมของชุมชนเอง</p>
<p><b>๑๓. ผลลัพธ์จากการดำเนินโครงการ (Outcome)</b></p>	<p>๑. ศูนย์เรียนรู้ชุมชนต้นแบบโมเดลเศรษฐกิจใหม่ (BCG Model) “เขาชีฝอย Model” สามารถพัฒนาเป็นแหล่งเรียนรู้ที่ครบวงจร เพื่อให้ผู้สนใจเข้ามาศึกษาเรียนรู้และนำไปต่อยอดในพื้นที่ตนเองได้อย่างมีประสิทธิภาพ</p>

หัวข้อ	รายละเอียด
	<p>๒. ระบบเติมน้ำใต้ดินสามารถกักเก็บน้ำไว้ใต้ดิน และสามารถลดปริมาณน้ำท่วมหลาก ช่วย ให้ดินสามารถอุ้มน้ำและคงความชุ่มชื้นได้ในฤดูแล้ง ซึ่งหากขยายผลการทำระบบเติมน้ำ ใต้ดินระดับต้น ให้ครอบคลุมทุกพื้นที่ ก็จะสามารถบรรเทาความเดือดร้อนของประชาชน จากปัญหาขาดแคลนน้ำในฤดูแล้ง และปัญหาน้ำท่วม น้ำหลากในฤดูฝนได้เป็นอย่างดี</p> <p>๓. ทรัพยากรป่าไม้เกิดความเสี่ยงจากไฟป่า และการใช้ประโยชน์ในการเก็บหาของป่าเกิน ศักยภาพลดน้อยลง ส่งผลให้ชุมชนมีแหล่งสร้างรายได้จากฐานทรัพยากรป่าชุมชนอย่าง ยั่งยืน</p> <p>๕. เพิ่มคุณค่าให้ชุมชนบ้านเขาชีฝอย เป็นชุมชนสะอาด ปลอดภัย ทำให้ผู้ที่เดินทางไปเยี่ยม ชมเกิดความประทับใจ และบอกต่อ</p> <p>๖. ชุมชนบ้านเขาชีฝอย จะมีต้นทุนทางทรัพยากรที่ดี รวมถึงมีเงินทุนที่จะพัฒนาชุมชน ที่ สามารถต่อยอดไปถึงการท่องเที่ยวชุมชนได้ในอนาคตได้อย่างเข้มแข็ง เป็นต้นแบบให้ พื้นที่อื่น ๆ ในจังหวัดอุทัยธานีนำไปขยายผลต่อไป</p>

### แบบฟอร์มโครงการแบบย่อ (Project Brief)

แผนปฏิบัติการ เรื่องที่ ๕ การขับเคลื่อนไทยสู่เศรษฐกิจและสังคมคาร์บอนต่ำและลดผลกระทบการเปลี่ยนแปลงสภาพภูมิอากาศ  
 ประเด็นการพัฒนาจังหวัด ประเด็นการพัฒนานี้ ๔ การบริหารจัดการทรัพยากรธรรมชาติและสิ่งแวดล้อม ตามแนวคิด BCG ภายใต้สภาวะ  
 การเปลี่ยนแปลงภูมิอากาศอย่างสมดุล แบบมีส่วนร่วมของทุกภาคส่วน

#### ด้านสิ่งแวดล้อม

หัวข้อ	รายละเอียด
๑. ชื่อโครงการ	โครงการสร้างความร่วมมือด้านทรัพยากรธรรมชาติและสิ่งแวดล้อมในระดับพื้นที่เพื่อรองรับการเปลี่ยนแปลงสภาพภูมิอากาศ
๒. ชื่อแผนปฏิบัติการ	เรื่องที่ ๕ การขับเคลื่อนไทยสู่เศรษฐกิจและสังคมคาร์บอนต่ำและลดผลกระทบการเปลี่ยนแปลงสภาพภูมิอากาศ
๓. ประเด็นการพัฒนา	ประเด็นการพัฒนานี้ ๔ การบริหารจัดการทรัพยากรธรรมชาติและสิ่งแวดล้อมตามแนวคิด BCG ภายใต้สภาวะการเปลี่ยนแปลงภูมิอากาศอย่างสมดุล แบบมีส่วนร่วมของทุกภาคส่วน
๔. หลักการและเหตุผล	<p>สืบเนื่องจากที่นายกรัฐมนตรี พลเอกประยุทธ์ จันทร์โอชา ได้เข้าร่วมประชุมรัฐภาคีกรอบอนุสัญญาสหประชาชาติว่าด้วยการเปลี่ยนแปลงสภาพภูมิอากาศ สมัยที่ ๒๖ (COP๒๖) ได้ประกาศเป้าหมายสำคัญ กล่าวคือ ประเทศไทยจะเป็นกลางทางคาร์บอน (Carbon Neutrality) ในปี ๒๐๕๐ และปล่อยก๊าซเรือนกระจกเป็นศูนย์ (Net Zero Emissions) ภายในปี ๒๐๖๕ นอกจากนี้ภายในปี ๒๐๓๗ ประเทศไทยตั้งเป้าหมายจะเพิ่มการกักเก็บและดูดกลับของคาร์บอนไดออกไซด์ในภาคป่าไม้ให้ได้ ๑๒๐ ล้านตันคาร์บอนไดออกไซด์เทียบเท่า ประเทศไทยจึงมีแนวคิดในการใช้ทรัพยากรที่มีอยู่อย่างจำกัดให้คุ้มค่าและเพิ่มประสิทธิภาพการผลิต ลดการเกิดของเสียและกำจัดของเสียโดยหลักการ ๓R สนับสนุนพลังงานทางเลือกเพื่อลดการปล่อยคาร์บอนและสร้างพื้นที่สีเขียวเพื่อดูดซับก๊าซเรือนกระจก ซึ่งถือเป็นแนวทางหลักที่จะทำให้ประเทศไทยก้าวไปสู่เป้าหมายที่กำหนดไว้ได้ สำหรับความเป็นกลางทางคาร์บอน (Carbon Neutrality) นั้นเป็นการดำเนินกิจกรรม โครงการ ที่มีการปล่อยก๊าซเรือนกระจกเป็นศูนย์ โดยมีแนวทางการดำเนินงาน ไม่ว่าจะเป็น การลดการปล่อยก๊าซคาร์บอนไดออกไซด์ที่ต้นทาง เช่น การใช้พลังงานหมุนเวียน (Renewable energy) แทนการใช้เชื้อเพลิงฟอสซิล (Fossil fuel) การชดเชยคาร์บอนเครดิต (Carbon offsets) โดยการลงทุนในโครงการที่เป็นประโยชน์ต่อสภาพภูมิอากาศเพื่อชดเชยการปล่อยก๊าซคาร์บอนไดออกไซด์</p> <p>จากข้อมูลปี ๒๕๕๙ พบว่าประเทศไทยมีการปล่อยก๊าซเรือนกระจกปริมาณ ๓๕๔.๓๖ ล้านตันคาร์บอนไดออกไซด์เทียบเท่า เมื่อพิจารณาองค์ประกอบโดยรวมจะประกอบด้วยสัดส่วนแหล่งที่มาของก๊าซเรือนกระจก ๔ อันดับ กล่าวคือ สาขาการผลิตไฟฟ้าและการใช้พลังงานร้อยละ ๗๑.๖๕ สาขาเกษตรการเพาะปลูกและปศุสัตว์ร้อยละ ๑๔.๗๒ สาขากระบวนการผลิตทางอุตสาหกรรมและการใช้ผลิตภัณฑ์ร้อยละ ๘.๙๐ และสาขาของเสียและน้ำเสียร้อยละ ๔.๗๓ และในปี ๒๕๖๒ ประเทศไทยมีการปล่อยก๊าซเรือนกระจกเป็นอันดับที่ ๒๑ ของโลก และอันดับที่ ๒ ของอาเซียน รองจากประเทศอินโดนีเซีย โดยมีสัดส่วนอยู่ที่ร้อยละ ๐.๙ ของโลก กระทรวงทรัพยากรธรรมชาติและสิ่งแวดล้อม เป็นหนึ่งในหน่วยงานหลักในการขับเคลื่อนตามกรอบนโยบายรัฐบาลและการดำเนินงานภายใต้ยุทธศาสตร์ชาติ ๒๐ ปี ประเด็นยุทธศาสตร์ที่ ๕ ด้านการเติบโตที่เป็นมิตรกับสิ่งแวดล้อมเพื่อการพัฒนาที่ยั่งยืน โดยการบริหารจัดการทรัพยากรธรรมชาติและสิ่งแวดล้อม การใช้ประโยชน์อย่างยั่งยืน ร่วมกับทุกภาคส่วน ทั้งหน่วยงานภาครัฐ ภาคเอกชน และภาคประชาชน มุ่งเน้นการเพิ่มประสิทธิภาพการลดก๊าซเรือนกระจกและเพิ่มขีดความสามารถการปรับตัวต่อการเปลี่ยนแปลงสภาพภูมิอากาศ</p>

หัวข้อ	รายละเอียด
	<p>และสร้างความร่วมมือตามมาตรการลดการปล่อยก๊าซเรือนกระจกระหว่างหน่วยงานภายในประเทศและต่างประเทศ เพื่อให้บรรลุเป้าหมายตามถ้อยแถลงในการแสดงเจตจำนงของประเทศไทย</p> <p>ดังนั้น เพื่อเป็นการตอบสนองต่อเป้าหมายความเป็นกลางทางคาร์บอน (Carbon Neutrality) ในปี ๒๐๕๐ และปล่อยก๊าซเรือนกระจกเป็นศูนย์ (Net Zero Emissions) ภายในปี ๒๐๖๕ และดำเนินการสร้างความร่วมมือด้านทรัพยากรธรรมชาติและสิ่งแวดล้อมในระดับพื้นที่เพื่อรองรับการเปลี่ยนแปลงสภาพภูมิอากาศให้มีความต่อเนื่อง สำนักงานปลัดกระทรวงทรัพยากรธรรมชาติและสิ่งแวดล้อมจึงจัดทำข้อเสนอโครงการสร้างความร่วมมือด้านทรัพยากรธรรมชาติและสิ่งแวดล้อมในระดับพื้นที่เพื่อรองรับการเปลี่ยนแปลงสภาพภูมิอากาศ ในปีงบประมาณ พ.ศ. ๒๕๖๗ – ๒๕๗๐ โดยจะสนับสนุนให้ ทสจ. ดำเนินกิจกรรม ผ่านกลไกการจัดทำแผนความร่วมมือด้านทรัพยากรธรรมชาติและสิ่งแวดล้อมในระดับพื้นที่เพื่อรองรับการเปลี่ยนแปลงสภาพภูมิอากาศระดับจังหวัด ในการอนุรักษ์พลังงาน การใช้ประโยชน์จากทรัพยากร ธรรมชาติอย่างยั่งยืน รวมถึงการฟื้นฟูทรัพยากรธรรมชาติ และเพิ่มพื้นที่สีเขียวภายในชุมชนที่สอดคล้องกับความต้องการของประชาชนในพื้นที่เป้าหมาย พัฒนากลไกให้ทุกภาคส่วนตระหนักถึงปัญหาภาวะโลกร้อนและผลกระทบที่เกิดจากการเปลี่ยนแปลงสภาพภูมิอากาศ และการเพิ่มฐานทรัพยากรชีวภาพและแหล่งดูดซับก๊าซเรือนกระจก เป็นต้น</p>
๕. วัตถุประสงค์ของโครงการ	<p>๑) เพื่อถ่ายทอดองค์ความรู้ สร้างการรับรู้แก่ประชาชนและภาคส่วนที่เกี่ยวข้องเกี่ยวกับสาเหตุการเปลี่ยนแปลงสภาพภูมิอากาศ แนวทางรองรับการเปลี่ยนแปลงสภาพภูมิอากาศ การลดก๊าซเรือนกระจก เพื่อให้เกิดความตระหนักและสามารถรับมือกับการเปลี่ยนแปลงสภาพภูมิอากาศในระดับพื้นที่ได้อย่างเหมาะสม เป็นการเพิ่มประสิทธิภาพและดำเนินการในการบริหารจัดการทรัพยากรธรรมชาติและสิ่งแวดล้อมในระดับพื้นที่เพื่อรองรับการเปลี่ยนแปลงสภาพภูมิอากาศ</p> <p>๒) เพื่อขับเคลื่อนการดำเนินงานตามแผนการลดก๊าซเรือนกระจกระดับจังหวัดตามความเหมาะสมของแต่ละพื้นที่ พร้อมทั้งกำหนดเป้าหมายการดำเนินงานที่เหมาะสมกับบริบทของแต่ละพื้นที่</p> <p>๓) เพื่อส่งเสริมให้เครือข่ายและภาคส่วนต่าง ๆ ได้ร่วมกันเตรียมพร้อมเพื่อลดผลกระทบจากการเปลี่ยนแปลงสภาพภูมิอากาศ</p>
๖. ตัวชี้วัดและค่าเป้าหมาย	<p>เชิงปริมาณ : มีการสร้างความร่วมมือด้านทรัพยากรธรรมชาติและสิ่งแวดล้อมในระดับพื้นที่เพื่อรองรับการเปลี่ยนแปลงสภาพภูมิอากาศให้แก่ประชาชนและภาคส่วนที่เกี่ยวข้องในพื้นที่</p> <p>เชิงคุณภาพ : ทสจ. ๗๖ จังหวัดมีข้อมูลการประมาณการกักเก็บและการปล่อยก๊าซคาร์บอนไดออกไซด์ในพื้นที่จังหวัด เพื่อต่อยอดการศึกษาการในการกักเก็บและการปล่อยก๊าซคาร์บอนไดออกไซด์ในอนาคตได้</p>
๗. พื้นที่เป้าหมาย	ประชาชน องค์กรภาครัฐและองค์กรภาคเอกชนในพื้นที่จังหวัดอุทัยธานี

หัวข้อ	รายละเอียด
๘. กิจกรรมหลัก	<p>๑) ถ่ายทอดองค์ความรู้เกี่ยวกับสาเหตุการเปลี่ยนแปลงสภาพภูมิอากาศ แนวทางรองรับการเปลี่ยนแปลงสภาพภูมิอากาศ และการลดก๊าซเรือนกระจก โดยดำเนินกิจกรรมดังนี้</p> <p>๒) ขับเคลื่อนการดำเนินงานให้เป็นไปตามเป้าหมายที่กำหนดในแผนการลดก๊าซเรือนกระจกในระดับจังหวัด และแผนแผนการปรับตัวต่อผลกระทบจากการเปลี่ยนแปลงสภาพภูมิอากาศ</p> <p>๓) ประสาน ติดตาม และประเมินผลการดำเนินงานโครงการ</p>
๙. หน่วยงานดำเนินการ	สำนักงานทรัพยากรธรรมชาติและสิ่งแวดล้อมจังหวัดอุทัยธานี
๑๐. ระยะเวลาในการดำเนินโครงการ	๔ ปี (พ.ศ. ๒๕๖๗ – ๒๕๗๐)
๑๑. งบประมาณ	๖,๒๕๐๐,๐๐๐ บาท (สป.ทส.)
๑๒. ผลผลิต (Output)	<p>๑) ประชาชนและภาคส่วนที่เกี่ยวข้อง เกิดความตระหนักและสามารถรับมือกับการเปลี่ยนแปลงสภาพภูมิอากาศในระดับพื้นที่ได้อย่างเหมาะสม เป็นการเพิ่มประสิทธิภาพและดำเนินการในการบริหารจัดการทรัพยากรธรรมชาติและสิ่งแวดล้อมในระดับพื้นที่เพื่อรองรับการเปลี่ยนแปลงสภาพภูมิอากาศ</p> <p>๒) มีการสำรวจและตรวจประเมินการกักเก็บก๊าซคาร์บอนไดออกไซด์ของต้นไม้ โดยการมีส่วนร่วมของชุมชน</p> <p>๓) ในพื้นที่มีข้อมูลการปริมาณการกักเก็บและการปล่อยก๊าซคาร์บอนไดออกไซด์ในพื้นที่จังหวัด เพื่อต่อยอดการศึกษาการในการกักเก็บและการปล่อยก๊าซคาร์บอนไดออกไซด์ในอนาคตได้</p>
๑๓. ผลลัพธ์จากการดำเนินโครงการ (Outcome)	ประชาชนและภาคส่วนที่เกี่ยวข้องมีความรู้ความเข้าใจ เกิดความตระหนักและสามารถรับมือกับการเปลี่ยนแปลงสภาพภูมิอากาศได้อย่างเหมาะสมและมีประสิทธิภาพมากขึ้น





**ด่วนที่สุด**

**บันทึกข้อความ**

ห้อง รอง ผวจ.อน.(ม)  
เลขที่รับ ๒๘  
วันที่ - ๕ ม.ค. ๒๕๖๗  
เวลา.....น.

ส่วนราชการ สำนักงานทรัพยากรธรรมชาติและสิ่งแวดล้อมจังหวัดอุทัยธานี ส่วนยุทธศาสตร์ โทร ๐ ๕๖๕๑ ๓๑๕๙  
ที่ ๐๐๑๔.๕/ ๐๐๓ วันที่ ๗ มกราคม ๒๕๖๗

เรื่อง การจัดทำแผนบริหารจัดการทรัพยากรธรรมชาติและสิ่งแวดล้อมระดับจังหวัด ระยะ ๕ ปี (พ.ศ.๒๕๖๖ - ๒๕๗๐)  
เรียน ผู้ว่าราชการจังหวัดอุทัยธานี

ห้อง ผวจ.อน.  
เลขที่รับที่ ๒๘  
วันที่ - ๕ ม.ค. ๒๕๖๗

**๑. ต้นเรื่อง**

หนังสือกองยุทธศาสตร์และแผนงาน สำนักงานปลัดกระทรวงทรัพยากรธรรมชาติและสิ่งแวดล้อม ที่ ทส ๐๒๐๗.๕/ ๑๘๔๐ ลงวันที่ ๒๙ พฤศจิกายน ๒๕๖๖ เรื่อง การจัดทำแผนบริหารจัดการทรัพยากรธรรมชาติและสิ่งแวดล้อมระดับจังหวัด ระยะ ๕ ปี (พ.ศ.๒๕๖๖ - ๒๕๗๐) ขอให้หน่วยงานพิจารณาจัดทำแผนบริหารทรัพยากรธรรมชาติและสิ่งแวดล้อมระดับจังหวัด ระยะ ๕ ปี (พ.ศ. ๒๕๖๖ - ๒๕๗๐) สำนักงานทรัพยากรธรรมชาติและสิ่งแวดล้อมจังหวัด... ที่สอดคล้องกับแผนพัฒนาจังหวัด โดยเป็นกิจกรรมการดำเนินการแก้ไขปัญหาทรัพยากรธรรมชาติและสิ่งแวดล้อม ทั้งนี้ ขอให้ผู้นำเรียนผู้ว่าราชการจังหวัดเพื่อโปรดทราบ พร้อมส่งรูปเล่มแผนบริหารจัดการทรัพยากรธรรมชาติและสิ่งแวดล้อมระดับจังหวัด ระยะ ๕ ปี (พ.ศ. ๒๕๖๖- ๒๕๗๐) สำนักงานทรัพยากรธรรมชาติและสิ่งแวดล้อมจังหวัด... อนึ่ง ขอให้แนบหนังสือที่ผู้ว่าราชการจังหวัดรับทราบแล้วไว้ในภาคผนวก ส่งให้กองยุทธศาสตร์และแผนงาน ภายในวันศุกร์ที่ ๑๒ มกราคม ๒๕๖๗ (เอกสาร ๑)

**๒. ข้อเท็จจริง**

สำนักงานทรัพยากรธรรมชาติและสิ่งแวดล้อมจังหวัดอุทัยธานี ได้ดำเนินการจัดทำแผนบริหารจัดการทรัพยากรธรรมชาติและสิ่งแวดล้อมระดับจังหวัด ระยะ ๕ ปี (พ.ศ. ๒๕๖๖- ๒๕๗๐) สำนักงานทรัพยากรธรรมชาติและสิ่งแวดล้อมจังหวัดอุทัยธานี เรียบร้อยแล้ว (เอกสาร ๒)

**๓. ข้อพิจารณา**

สำนักงานทรัพยากรธรรมชาติและสิ่งแวดล้อมจังหวัดอุทัยธานี พิจารณาแล้ว เห็นควรนำเรียนผู้ว่าราชการจังหวัดอุทัยธานี เพื่อโปรดทราบแผนบริหารจัดการทรัพยากรธรรมชาติและสิ่งแวดล้อมระดับจังหวัด ระยะ ๕ ปี (พ.ศ. ๒๕๖๖- ๒๕๗๐) สำนักงานทรัพยากรธรรมชาติและสิ่งแวดล้อมจังหวัดอุทัยธานี

**๔. ข้อเสนอ**

จึงเรียนมาเพื่อโปรดทราบ

(นางชยากร อามระดิษฐ์)

ผู้อำนวยการสำนักงานทรัพยากรธรรมชาติและสิ่งแวดล้อมจังหวัดอุทัยธานี

**ทราบ**

(นายธีรพัฒน์ ชูชมัตย์)

ผู้ว่าราชการจังหวัดอุทัยธานี

- ๕ ม.ค. ๒๕๖๗

(นายวิฑูรย์ สิริบุญกุล)

รองผู้ว่าราชการจังหวัดอุทัยธานี

๕ ม.ค. ๒๕๖๗

"No Gift policy ทส.โปร่งใสและเป็นธรรม"

## คณะผู้จัดทำ

เรื่อง แผนบริหารทรัพยากรธรรมชาติและสิ่งแวดล้อมระดับจังหวัด ระยะ ๕ ปี (พ.ศ. ๒๕๖๖ – ๒๕๗๐)  
สำนักงานทรัพยากรธรรมชาติและสิ่งแวดล้อมจังหวัดอุทัยธานี

### จัดทำโดย

สำนักงานทรัพยากรธรรมชาติและสิ่งแวดล้อมจังหวัดอุทัยธานี

### ผู้สนับสนุนข้อมูล

สำนักงานทรัพยากรธรรมชาติและสิ่งแวดล้อมจังหวัดอุทัยธานี

สำนักงานสิ่งแวดล้อมและควบคุมมลพิษ ที่ ๔ (นครสวรรค์)

สำนักจัดการทรัพยากรป่าไม้ที่ ๔ สาขานครสวรรค์

สำนักบริหารพื้นที่อนุรักษ์ที่ ๑๒ (นครสวรรค์)

สำนักงานทรัพยากรน้ำ ที่ ๒

สำนักงานทรัพยากรน้ำบาดาล เขต ๒ สุพรรณบุรี

สำนักงานจังหวัดอุทัยธานี

### คณะเรียบเรียง

- |                                  |                                  |
|----------------------------------|----------------------------------|
| ๑. นางสาวชิตดาว สัยยะสิทธิ์พานิช | ผู้อำนวยการส่วนยุทธศาสตร์        |
| ๒. นางสาวอนัญญา นิลภูมิ          | นักวิเคราะห์นโยบายและแผนชำนาญการ |